



Ente Público: Poder Ejecutivo del Estado
Secretaría de Obras Públicas
Montos que reciban, obras y acciones a realizar con el FAIS

Monto que reciban del FAIS: 730,481,498.96

Obra o acción a realizar	Costo	Ubicación			Metas	Beneficiarios
		Entidad	Municipio	Localidad		
Construcción de la red de distribución de energía eléctrica en la localidad 23 de Mayo del municipio de Acala	8,699,716.52	Chiapas	Acala	23 de Mayo	100	Localidad con grado de rezago social (GRS): Medio
Ampliación de la red de distribución de energía eléctrica en la localidad El Paquesch del municipio de Acala	4,170,385.80	Chiapas	Acala	El Paquesch	100	Localidad con grado de rezago social (GRS): Bajo
Construcción de la pavimentación de la calle Cuauhtémoc entre calle Lázaro Cárdenas y calle Constitución tramo del kilómetro cero mas tres ceros al kilómetro cero mas ciento sesenta y siete punto diez en la cabecera municipal de Amatán	2,254,828.33	Chiapas	Amatán	Amatán	0	Localidad con grado de rezago social (GRS): Bajo
Construcción de la Pavimentación de la Calle Cuauhtémoc entre Calle Central y Calle 5 de Mayo en la Cabecera Municipal de Amatán	7,802,047.06	Chiapas	Amatán	Amatán	0	Localidad con grado de rezago social (GRS): Bajo
Construcción de la red de distribución de energía eléctrica en la localidad La Hacienda del municipio de Bejujal de Ocampo	6,985,716.41	Chiapas	Bejujal de Ocampo	La Hacienda	75.8	Localidad con grado de rezago social (GRS): Alto
Ampliación de la Red de distribución de energía eléctrica en la localidad de San José Mujular del municipio de Bochil	2,975,575.29	Chiapas	Bochil	San José Mujular	0	Localidad con grado de rezago social (GRS): Muy Alto
Construcción de la Pavimentación de la Calle 5a. Poniente Sur entre Avenida 1a. Sur Poniente y Avenida 2a. Sur Poniente en la Cabecera Municipal de Bochil	1,800,596.44	Chiapas	Bochil	Bochil	0	Localidad con grado de rezago social (GRS): Bajo
Rehabilitación del Parque Público Miguel Hidalgo en la Cabecera Municipal de Cacahoatán	11,926,683.39	Chiapas	Cacahoatán	Cacahoatán	0	Localidad con grado de rezago social (GRS): Bajo
Construcción de la Unidad Deportiva en la Cabecera Municipal de Chamula	36,950,595.06	Chiapas	Chamula	Chamula	0	Localidad con grado de rezago social (GRS): Muy Alto
Ampliación de la red de distribución de energía eléctrica del Barrio Yaalvakax en la cabecera municipal de Chamula	7,120,128.93	Chiapas	Chamula	Chamula	0	Localidad con grado de rezago social (GRS): Muy Alto
Construcción de la Unidad Deportiva en la Cabecera Municipal de Chapultenango	18,524,763.63	Chiapas	Chapultenango	Chapultenango	0	Localidad con grado de rezago social (GRS): Bajo
Ampliación de la red de distribución de energía eléctrica en la localidad Torostic del municipio de Chenalhó	5,235,457.51	Chiapas	Chenalhó	Torostic	31	Localidad con grado de rezago social (GRS): Alto
Rehabilitación de duela y muros en auditorio y trotapista de la unidad deportiva en la cabecera municipal de Chiapa de Corzo	7,000,000.00	Chiapas	Chiapa de Corzo	Chiapa de Corzo	0	Localidad con grado de rezago social (GRS): Bajo
Construcción de la Unidad Deportiva en la cabecera municipal de Chiapilla	17,511,913.70	Chiapas	Chiapilla	Chiapilla	13	Localidad con grado de rezago social (GRS): Bajo
211 Materiales, útiles y equipos menores de oficina	2,495,832.96	Chiapas	Cobertura Estatal	Cobertura Estatal	64	Localidad con grado de rezago social (GRS): Alto
212 Materiales y útiles de impresión y reproducción	875,807.25	Chiapas	Cobertura Estatal	Cobertura Estatal	50	Localidad con grado de rezago social (GRS): Alto



Ente Público: Poder Ejecutivo del Estado

Secretaría de Obras Públicas

Montos que reciban, obras y acciones a realizar con el FAIS

Monto que reciban del FAIS: 730,481,498.96

Obra o acción a realizar	Costo	Ubicación			Metas	Beneficiarios
		Entidad	Municipio	Localidad		
355 Reparación y mantenimiento de equipo de transporte	2,950,500.19	Chiapas	Cobertura Estatal	Cobertura Estatal	50	Localidad con grado de rezago social (GRS): Alto
325 Arrendamiento de Equipo de Transporte	2,415,419.76	Chiapas	Cobertura Estatal	Cobertura Estatal	74	Localidad con grado de rezago social (GRS): Alto
332 Servicios de diseño, arquitectura, ingeniería y actividades relacionadas	3,285,000.00	Chiapas	Cobertura Estatal	Cobertura Estatal	33	Localidad con grado de rezago social (GRS): Alto
Complemento de Adquisición de material de papelería para verificación y seguimiento de Obras Públicas.	358,482.20	Chiapas	Cobertura Estatal	Cobertura Estatal	0	Localidad con grado de rezago social (GRS): Alto
Construcción de banquetas y alumbrado público de la Avenida 11a. Sur Poniente entre la Calle 7a. Poniente Sur y Calle Jacarandas en la cabecera municipal de Comitán de Domínguez	5,729,689.98	Chiapas	Comitán de Domínguez	Comitán de Domínguez	100	Localidad con grado de rezago social (GRS): Bajo
Construcción de la Pavimentación de la Calle hacia la Secundaria Técnica de la Intersección "Y" hasta el final de la calle de la Localidad Chabajebal del Municipio de El Bosque	8,097,856.75	Chiapas	El Bosque	Chabajebal	0	Localidad con grado de rezago social (GRS): Muy Alto
Construcción del Espacio Multideportivo Santa Cecilia en la Cabecera Municipal de El Parral	16,518,657.25	Chiapas	El Parral	El Parral	0	Localidad con grado de rezago social (GRS): Bajo
Construcción de la unidad deportiva en la localidad 20 de Noviembre del municipio de Emiliano Zapata	32,333,016.12	Chiapas	Emiliano Zapata	20 de Noviembre	0.8	Localidad con grado de rezago social (GRS): Bajo
Construcción de la Pavimentación de la Calle Aldama entre Calle Vicente Guerrero y el CECyT 47 en la Localidad Huehuetán Estación FFCC del Municipio de Huehuetán	9,915,002.37	Chiapas	Huehuetán	Huehuetán Estación FFCC	0	Localidad con grado de rezago social (GRS): Bajo
Construcción de la pavimentación de la calle 3 entre calle 2 y calle 4, calle 4 entre calle 3 y calle 5, y calle 5 entre calle 4 y calle 6 en la localidad Lázaro Cárdenas Chilil en el municipio de Huixtán	8,898,933.35	Chiapas	Huixtán	Lázaro Cárdenas (Chilil)	13	Localidad con grado de rezago social (GRS): Medio
Construcción de muro gavión para el Puente Huixtla en la localidad La Ceiba del municipio de Huixtla	7,666,055.61	Chiapas	Huixtla	La Ceiba	45	Localidad con grado de rezago social (GRS): Bajo
Rehabilitación del parque público de la colonia La Libertad en la cabecera municipal de Ixhucatán	11,574,731.41	Chiapas	Ixhucatán	Ixhucatán	9.56	Localidad con grado de rezago social (GRS): Bajo
Construcción de la pavimentación con concreto hidráulico de la Avenida Ixtacomitán Solosuchiapa entre Calle la Soledad hacia la Localidad La Esperanza, tramo del Kilómetro Cero mas Cuatrocientos Cincuenta y Tres al Kilómetro Cero mas Seiscientos Cuarenta y Ocho en la cabecera municipal de Ixtacomitán	3,098,793.09	Chiapas	Ixtacomitán	Ixtacomitán	13	Localidad con grado de rezago social (GRS): Bajo
Construcción de la pavimentación con concreto hidráulico de la Avenida Ixtacomitán Solosuchiapa entre la Calle Aldama hacia la Localidad Los Tulipanes tramo del Kilómetro Cero mas Setecientos Treinta y Tres al Kilómetro Uno mas Cero Treinta y Uno en la cabecera municipal de Ixtacomitán	4,664,182.82	Chiapas	Ixtacomitán	Ixtacomitán	16	Localidad con grado de rezago social (GRS): Bajo



Ente Público: Poder Ejecutivo del Estado
Secretaría de Obras Públicas
Montos que reciban, obras y acciones a realizar con el FAIS

Monto que reciban del FAIS: 730,481,498.96

Obra o acción a realizar	Costo	Ubicación			Metas	Beneficiarios
		Entidad	Municipio	Localidad		
Ampliación de la red de distribución de energía eléctrica en la localidad El Dorado del municipio de Mezcalapa	3,073,851.58	Chiapas	Mezcalapa	El Dorado	92	Localidad con grado de rezago social (GRS): Alto
Rehabilitación del Parque Público en la localidad Rómulo Calzada (La Herradura) del municipio de Mezcalapa	10,081,450.68	Chiapas	Mezcalapa	Rómulo Calzada (La Herradura)	0	Localidad con grado de rezago social (GRS): Bajo
Construcción de la red de distribución de energía eléctrica de la localidad Santa María de las Flores en el municipio de Ocosingo	7,252,852.15	Chiapas	Ocosingo	Santa María de las Flores	10	Localidad con grado de rezago social (GRS): Medio
Rehabilitación de la Plaza Cívica en la cabecera municipal de Osumacinta	5,864,036.86	Chiapas	Osumacinta	Osumacinta	45	Localidad con grado de rezago social (GRS): Muy Bajo
Rehabilitación de la unidad deportiva en la cabecera municipal de Pichucalco	36,598,817.38	Chiapas	Pichucalco	Pichucalco	2.8	Localidad con grado de rezago social (GRS): Bajo
Construcción de la unidad deportiva en la cabecera municipal de Reforma	22,530,071.48	Chiapas	Reforma	Reforma	14.64	Localidad con grado de rezago social (GRS): Muy Bajo
Construcción de la pavimentación con concreto hidráulico de la calle La Tejería desde intersección en y hasta el kilómetro cero mas doscientos ochenta y uno del barrio La Tejería en la localidad de Rincón Chamula del municipio de Rincón Chamula San Pedro	3,660,556.25	Chiapas	Rincón Chamula San Pedro	Rincón Chamula	9	Localidad con grado de rezago social (GRS): Alto
Construcción de la pavimentación con concreto hidráulico de la calle San Juan desde la carretera Villahermosa Escopetazo hasta el kilómetro cero mas ciento cuarenta y cinco del barrio San Juan de la localidad de Rincón Chamula del municipio de Rincón Chamula San Pedro	1,952,081.55	Chiapas	Rincón Chamula San Pedro	Rincón Chamula	5	Localidad con grado de rezago social (GRS): Alto
Construcción de la pavimentación con concreto hidráulico de la calle San Gabriel desde el EMSAD 141 hasta el kilómetro cero mas doscientos ochenta y cinco punto cincuenta del barrio San Gabriel en la localidad de Rincón Chamula del municipio de Rincón Chamula San Pedro	3,707,043.97	Chiapas	Rincón Chamula San Pedro	Rincón Chamula	2	Localidad con grado de rezago social (GRS): Alto
Construcción del Centro de Desarrollo Integral para la Atención Inmediata en la Cabecera Municipal de Sabanilla	7,065,360.99	Chiapas	Sabanilla	Sabanilla	0	Localidad con grado de rezago social (GRS): Medio
Construcción de la pavimentación con concreto hidráulico del Periférico Sur entre Boulevard de las Américas y Calle Palenque en la cabecera municipal de San Cristóbal de las Casas	29,146,596.22	Chiapas	San Cristóbal de las Casas	San Cristóbal de las Casas	22	Localidad con grado de rezago social (GRS): Bajo
Pavimentación de la calle Manantial entre la avenida San Fernando Miguel Hidalgo y calle Emiliano Zapata en la localidad El Portillo del municipio de San Fernando	1,354,421.45	Chiapas	San Fernando	El Portillo	92	Localidad con grado de rezago social (GRS): Medio



Ente Público: Poder Ejecutivo del Estado
Secretaría de Obras Públicas
Montos que reciban, obras y acciones a realizar con el FAIS

Monto que reciban del FAIS: 730,481,498.96

Obra o acción a realizar	Costo	Ubicación			Metas	Beneficiarios
		Entidad	Municipio	Localidad		
Pavimentación de la avenida San Fernando - Miguel Hidalgo entre la calle Emiliano Zapata hacia San Fernando tramo del kilómetro cero mas tres ceros al kilómetro cero mas trescientos treinta, y de la calle Emiliano Zapata entre la avenida San Fernando Miguel Hidalgo hacia Linda Vista tramo del kilómetro cero mas tres ceros al kilómetro cero mas cero ochenta y cuatro punto noventa y siete en la localidad El Portillo del municipio de San Fernando	7,018,831.56	Chiapas	San Fernando	El Portillo	13	Localidad con grado de rezago social (GRS): Medio
Ampliación de la red de distribución de energía eléctrica en la localidad de Nachón del municipio de Santiago el Pinar	969,904.59	Chiapas	Santiago el Pinar	Nachón	0	Localidad con grado de rezago social (GRS): Muy Alto
Ampliación de la red de distribución de energía eléctrica en la localidad de Nínamo del municipio de Santiago el Pinar	6,007,032.59	Chiapas	Santiago el Pinar	Nínamo	0	Localidad con grado de rezago social (GRS): Muy Alto
Ampliación de la red de distribución de energía eléctrica en la localidad Toquiencito del municipio de Siltepec	5,385,276.49	Chiapas	Siltepec	Toquiencito	26	Localidad con grado de rezago social (GRS): Bajo
Ampliación de la red de distribución de energía eléctrica en la localidad Chihuahua del municipio de Socoltenango	897,175.39	Chiapas	Socoltenango	Chihuahua	100	Localidad con grado de rezago social (GRS): Bajo
Rehabilitación del Espacio Multideportivo en la cabecera municipal de Tapilula	11,309,251.39	Chiapas	Tapilula	Tapilula	0	Localidad con grado de rezago social (GRS): Bajo
Ampliación de la red de distribución de energía eléctrica en la localidad Las Manzanas del municipio de Tenejapa	3,967,187.80	Chiapas	Tenejapa	Las Manzanas	29.2	Localidad con grado de rezago social (GRS): Alto
Construcción de sanitarios con biodigestor en localidad Dos Pozos del municipio de Tenejapa	4,902,802.57	Chiapas	Tenejapa	Dos Pozos	50.33	Localidad con grado de rezago social (GRS): Alto
Construcción de la red de distribución de energía eléctrica de la localidad Corozil Viejo en el municipio de Tila	3,167,758.18	Chiapas	Tila	Corozil Viejo	38.1	Localidad con grado de rezago social (GRS): Muy Alto
Pavimentación con concreto hidráulico del circuito Prosperidad Poniente Norte entre avenida Poeta Óscar Oliva y el circuito Prosperidad Oriente, y del circuito de Los Poetas Norte Poniente entre avenida Poeta Óscar Oliva y el circuito Prosperidad Oriente de la colonia Vida Mejor en la cabecera municipal de Tuxtla Gutiérrez	14,225,677.01	Chiapas	Tuxtla Gutiérrez	Tuxtla Gutiérrez	55	Localidad con grado de rezago social (GRS): Muy Bajo
Pavimentación de la avenida Gardenias entre la calle 5a Poniente norte y calle Villaflores de la colonia Potinaspak en la cabecera municipal de Tuxtla Gutiérrez	8,002,809.27	Chiapas	Tuxtla Gutiérrez	Tuxtla Gutiérrez	27	Localidad con grado de rezago social (GRS): Muy Bajo
Pavimentación de la calle Jerusalén entre avenida Las Carretas y avenida Panteón San Marcos de la colonia El Salvador en la cabecera municipal de Tuxtla Gutiérrez	8,446,308.64	Chiapas	Tuxtla Gutiérrez	Tuxtla Gutiérrez	50	Localidad con grado de rezago social (GRS): Muy Bajo
Pavimentación de la avenida 5a. Sur poniente entre la calle 5a. Poniente sur y privada de la 5a. Sur poniente de la colonia Pluma de Oro de la cabecera municipal de Tuxtla Gutiérrez	3,983,265.93	Chiapas	Tuxtla Gutiérrez	Tuxtla Gutiérrez	60	Localidad con grado de rezago social (GRS): Muy Bajo

[Handwritten signature]
30



Ente Público: Poder Ejecutivo del Estado

Secretaría de Obras Públicas

Montos que reciban, obras y acciones a realizar con el FAIS

Monto que reciban del FAIS: 730,481,498.96

Obra o acción a realizar	Costo	Ubicación			Metas	Beneficiarios
		Entidad	Municipio	Localidad		
Construcción de la pavimentación de la Calle Escorpión entre Avenida El Rosal y Avenida Tapachula, Avenida Tapachula entre Calle Escorpión y Calle Villaflores, y Calle Villaflores entre Avenida Tapachula y Avenida Magnolia de la Colonia Condesa en la Cabecera Municipal de Tuxtla Gutiérrez	8,537,698.51	Chiapas	Tuxtla Gutiérrez	Tuxtla Gutiérrez	0	Localidad con grado de rezago social (GRS): Muy Bajo
Construcción del Mercado Público en la cabecera municipal de Tzimol	22,792,180.11	Chiapas	Tzimol	Tzimol	11	Localidad con grado de rezago social (GRS): Bajo
Construcción del Hospital Básico Comunitario de 18 camas de Venustiano Carranza	191,495,881.90	Chiapas	Venustiano Carranza	Venustiano Carranza	35	Localidad con grado de rezago social (GRS): Medio
Construcción del Centro Cultural en la cabecera municipal de Villaflores	17,580,655.45	Chiapas	Villaflores	Villaflores	15	Localidad con grado de rezago social (GRS): Muy Bajo
Construcción del Mercado de Las Flores en la cabecera municipal de Zinacantán	18,664,890.34	Chiapas	Zinacantán	Zinacantán	29.66	Localidad con grado de rezago social (GRS): Medio

Elaboró:

C.P. Manuel de Jesús Gómez Molina
Jefe del Departamento de Cuenta Pública

Revisó:

Ing. Luis Obdulio Pérez Orantes
Director de Control y Evaluación

Vo. Bo.:

Mtro. Onécimo Méndez Nandayapa
Subsecretario de Planeación y Programación

Ente Público: Entidades Paraestatales del Estado de Chiapas
Comisión de Caminos e Infraestructura Hidráulica
Montos que reciban, obras y acciones a realizar con el FAIS


Monto que reciban del FAIS: \$1,363,420,216.04

Obra o acción a realizar	Costo	Ubicación			Metas	Beneficiarios
		Entidad	Municipio	Localidad		
Construcción del camino: E.C. (Icalumtic – Aldama), tramo: km. 0+000 – km. 7+120, subtramo: km. 6+200 km. 7+120	13,215,885.56	Chiapas	Aldama	Yolonhuitz	47%	Población de alto grado de marginación
Rehabilitación del Camino Rural: E.C. Larráinzar - Santiago El Pinar - Sepeltón - San Pedro Cotzilnam, Tramo: Km. 0+000 - Km. 3+500	3,796,760.57	Chiapas	Aldama	Sepeltón	100%	Población de alto grado de marginación
Rehabilitación del Camino Rural: Telejpotobtic - San José Fiu; Tramo: Km. 0+000 - Km. 5+100 (T.A.).	5,116,449.75	Chiapas	Aldama	San José Fiu	92%	Población de alto grado de marginación
Rehabilitación del Camino Rural: Xuxchén - Santiago El Relicario, tramo: km. 0+000 - km. 2+650 (T.A.).	3,698,683.41	Chiapas	Aldama	Xuxchén	99%	Población de alto grado de marginación
Rehabilitación del Camino Rural: San Pedro Cotzilnam - Xuxchén; tramo: km. 0+000 - km. 4+000 (T.A.).	4,743,201.62	Chiapas	Aldama	San Pedro Cotzilnam	78%	Población de alto grado de marginación
Rehabilitación del Camino Rural: San Pedro Cotzilnam - Yetón; Tramo: km. 0+000 - km. 2+500 (T.A.).	2,788,046.05	Chiapas	Aldama	Yetón	100%	Población de alto grado de marginación
Construcción del Camino: El Nance - Puerto Rico, tramo: km. 27+000 al km. 32+000, subtramo: km. 27+000 al km. 28+000	12,541,966.32	Chiapas	Altamirano	Puerto Rico	29%	Población de alto grado de marginación
Construcción del camino: E.C. San Francisco - Palestina, tramo: km. 0+000 - km. 9+000, subtramo: km. 3+000 - km. 4+000	12,397,052.99	Chiapas	Ángel Albino Corzo	Ángel Albino Corzo	90%	Población de alto grado de marginación

Ente Público: Entidades Paraestatales del Estado de Chiapas
Comisión de Caminos e Infraestructura Hidráulica
Montos que reciban, obras y acciones a realizar con el FAIS

Monto que reciban del FAIS: \$1,363,420,216.04


Obra o acción a realizar	Costo	Ubicación			Metas	Beneficiarios
		Entidad	Municipio	Localidad		
Construcción del camino: Jaltenango – Querétaro, tramo: km. 0+000 – km. 6+000, subtramo km. 1+700 – km. 2+700	9,992,966.86	Chiapas	Ángel Albino Corzo	Querétaro	65%	Población de alto grado de marginación
Construcción del camino: E.C. (Bochil - Luis Espinosa) - Garrido Canaval (Chavarria), tramo: km. 0+000 - km. 11+000, subtramo: km. 7+000 - km. 8+000	14,242,774.01	Chiapas	Bochil	Garrido Canaval	37%	Población de alto grado de marginación
Construcción del Camino: E.C. (Bochil - Luis Espinosa) - Allende Esquipulas, tramo: km. 0+000 - km 21+000, subtramo: km. 0+000 - km. 0+500.	6,433,458.00	Chiapas	Bochil	Santa Cruz Niho	59%	Población de alto grado de marginación
Construcción del camino: E.C. (Chalchihuitan - Tzacucum) - Balunaco, tramo: km. 0+000 - km. 7+904, subtramo: km 2+300 - km 3+300	12,574,498.99	Chiapas	Chalchihuitán	Balunaco	42%	Población de muy alto grado de marginación
Construcción del camino: Saclum - Tzizim, tramo: km. 15+000 - km. 26+320, subtramo: km. 18+000 - km. 19+000	12,885,438.50	Chiapas	Chalchihuitán	Saclum	40%	Población de muy alto grado de marginación
Construcción del Sistema Integral de Agua Potable (2a de 2 etapas) en el Barrio Vista Hermosa, Municipio de Chalchihuitán	11,972,603.00	Chiapas	Chalchihuitán	Chalchihuitán	71%	Población de muy alto grado de marginación
Construcción del Camino: E.C. (Chalchihuitan – Tzacucum) – Balunaco, tramo: km. 0+000 - km. 7+904, subtramo: km. 3+300 – km. 3+800	6,456,223.29	Chiapas	Chalchihuitán	Balunacu	1%	Población de muy alto grado de marginación
Construcción del camino: Yakampot - E.C. Yaalchitom, tramo: km. 0+000 - km. 27+100, subtramo: km. 14+500 - km. 15+500	12,567,650.04	Chiapas	Chamula	Chamula	48%	Población de muy alto grado de marginación




Ente Público: Entidades Paraestatales del Estado de Chiapas
Comisión de Caminos e Infraestructura Hidráulica
Montos que reciban, obras y acciones a realizar con el FAIS

Monto que reciban del FAIS: \$1,363,420,216.04

Obra o acción a realizar	Costo	Ubicación			Metas	Beneficiarios
		Entidad	Municipio	Localidad		
Construcción del camino: Tzajaltetic - Los Ranchos - Corralito, tramo: km. 0+000 – km. 12+017, subtramo: km. 11+000 - km. 12+017	13,007,545.44	Chiapas	Chamula	Chamula	87%	Población de muy alto grado de marginación
Construcción del camino: Yaalvacash - E.C. Yutniontic, tramo: km 0+000 - km 9+400, subtramo: km 8+100 - km 9+400	15,412,003.58	Chiapas	Chamula	Yutniontic	60%	Población de muy alto grado de marginación
Construcción del camino: Yitic – Yutuk Um, tramo: km. 0+000 - km. 1+200, subtramo: km. 0+000 - km. 1+200	10,587,065.00	Chiapas	Chamula	Yitic	49%	Población de muy alto grado de marginación
Construcción de la Planta de Tratamiento de Aguas Residuales, en la Localidad Cruztón (Barrio Jech Metic), municipio de Chamula.	6,373,283.82	Chiapas	Chamula	Cruztón	7%	Población de muy alto grado de marginación
Construcción de la Planta de Tratamiento de Aguas Residuales, en la Localidad Cruztón (Barrio Jech), municipio de Chamula.	5,990,430.47	Chiapas	Chamula	Cruztón	27%	Población de muy alto grado de marginación
Construcción de la Planta de Tratamiento de Aguas Residuales, en la Localidad Cruztón (Barrio Yut Osil), municipio de Chamula.	5,941,791.45	Chiapas	Chamula	Cruztón	40%	Población de muy alto grado de marginación
Construcción del sistema de Agua Potable, para la localidad Tzajalchén, municipio de Chamula	7,062,660.00	Chiapas	Chamula	Tzajalchén	81%	Población de muy alto grado de marginación
Construcción de la Red de Distribución y Tomas Domiciliarias en la localidad Tzajalchén II, municipio de Chamula.	1,794,385.96	Chiapas	Chamula	Tzajalchén II	70%	Población de muy alto grado de marginación



Ente Público: Entidades Paraestatales del Estado de Chiapas
Comisión de Caminos e Infraestructura Hidráulica
Montos que reciban, obras y acciones a realizar con el FAIS

Monto que reciban del FAIS: \$1,363,420,216.04

Obra o acción a realizar	Costo	Ubicación			Metas	Beneficiarios
		Entidad	Municipio	Localidad		
Construcción del Camino: E.C. Chalam – E.C. Chenalhó, Tramo: Km. 0+000 al Km. 2+912; Subtramo: Km. 0+000 al Km. 1+000	11,451,591.27	Chiapas	Chamula	Yitic	0%	Población de muy alto grado de marginación
Construcción del Camino: E.C. (Chanal - La Mendoza) - Sakchibalte, tramo: km 0+000 - km 4+140, Subtramo: Km. 1+000 - Km. 2+000	10,432,101.65	Chiapas	Chanal	Chanal	74%	Población de muy alto grado de marginación
Ampliación del sistema de agua potable, en la cabecera municipal de Chanal	60,290,710.97	Chiapas	Chanal	Chanal	34%	Población de muy alto grado de marginación
Construcción del Camino: E.C. (Santa Rosa - Frontera Mexiquito) – Ramal Onilja Tzajalnich, tramo: Km. 0+000 - Km 4+120, Subtramo: Km. 0+000 - 1+000	11,729,415.86	Chiapas	Chanal	Tzajalnich	39%	Población de muy alto grado de marginación
Construcción del camino: Yabteclum - Puebla, tramo: km. 0+000 – km. 12+000, subtramo: km. 10+500 - km. 12+000	15,949,977.99	Chiapas	Chenalhó	Puebla	48%	Población de muy alto grado de marginación
Construcción del camino: Ejido Belisario Dominguez - San Antonio Caridad - Crucero Santa Martha, tramo: km. 0+000 – km. 7+000, Subtramo: Km. 1+000 - Km. 2+000	11,486,415.26	Chiapas	Chenalhó	Santa Martha	40%	Población de muy alto grado de marginación
Construcción del Camino: Oxchuc - Cruzton - San Juan Cancuc - Guaquitepec - Sitala, tramo: Km. 29+500 = 3+500 al Km. 58+000 = 32+000; Subtramo: Km. 13+500 al Km. 15+000	20,242,178.62	Chiapas	Chilón	Varias	69%	Población de muy alto grado de marginación
Construcción del camino: San José El Contenido - Sibaca - Guaquitepec; tramo: km. 0+000 - km. 28+713.50; subtramo: km. 18+000 - Km. 19+000	13,429,594.73	Chiapas	Chilón	Guaquitepec	64%	Población de muy alto grado de marginación

Ente Público: Entidades Paraestatales del Estado de Chiapas
Comisión de Caminos e Infraestructura Hidráulica
Montos que reciban, obras y acciones a realizar con el FAIS


Monto que reciban del FAIS: \$1,363,420,216.04

Obra o acción a realizar	Costo	Ubicación			Metas	Beneficiarios
		Entidad	Municipio	Localidad		
Construcción del Camino: Pomposo Castellanos - Eloy Borrás Aguilar, tramo: km. 0+000 - km. 10+200, subtramo: km. 1+500 - km. 3+000	22,000,483.73	Chiapas	Cintalapa	Ingeniero Eloy Borrás Aguilar	32%	Población de medio grado de marginación
Construcción de Obras Complementarias para la Planta de Tratamiento de Aguas Residuales, en la localidad Efraín A. Gutiérrez, Municipio de Comitán de Domínguez	1,772,158.15	Chiapas	Comitán de Domínguez	Efraín A. Gutiérrez	0%	Población de bajo grado de marginación
Construcción del camino: El Bosque - Chabajebal, tramo: km. 0+000 - km. 12+989, subtramo: km. 4+300 - km. 6+000	22,305,878.38	Chiapas	El Bosque	El Bosque	41%	Población de alto grado de marginación
Construcción del Sistema Integral de Agua Potable, en 19 localidades de los municipios de Bellavista, Chicomuselo y Frontera Comalapa (6ta. etapa)	63,770,409.21	Chiapas	Frontera Comalapa	Frontera Comalapa	2%	Población de medio grado de marginación
Construcción del Camino: E.C. (Huixtán - Oxchuc) - Buena Vista; tramo: km. 0+000 - km. 5+590.84, subtramo: km. 5+000 - km. 5+590.84	7,976,093.00	Chiapas	Huixtán	Buenavista	88%	Población de muy alto grado de marginación
Construcción del Camino: E.C. (Huixtán - Oxchuc) - Los Ranchos, tramo: km. 0+000 - Km. 7+500, subtramo: km. 2+000 - km. 3+000	12,061,757.35	Chiapas	Huixtán	Los Ranchos	79%	Población de muy alto grado de marginación
Rehabilitación del Camino Rural: Ixhuatán - San Miguel; Tramo: Km. 0+000 - Km. 16+000 (T.A.)	9,606,109.13	Chiapas	Ixhuatán	San Miguel	65%	Población de medio grado de marginación
Rehabilitación del Camino: Nicolás Bravo - La Gloria, Tramo: Km. 0+000 - Km. 8+400 (T.A.)	10,196,115.17	Chiapas	Ixtapangajoya	La Gloria	50%	Población de alto grado de marginación

Ente Público: Entidades Paraestatales del Estado de Chiapas
Comisión de Caminos e Infraestructura Hidráulica
Montos que reciban, obras y acciones a realizar con el FAIS

Monto que reciban del FAIS: \$1,363,420,216.04


Obra o acción a realizar	Costo	Ubicación			Metas	Beneficiarios
		Entidad	Municipio	Localidad		
Construcción del Sistema de Agua Potable para la Localidad Lázaro Cárdenas, Municipio de Ixtapangajoya	12,808,199.18	Chiapas	Ixtapangajoya	Ixtapangajoya	99%	Población de alto grado de marginación
Construcción de la Planta de Tratamiento de Aguas Residuales, en la Localidad Unión Zaragoza, municipio de Jitotol.	5,425,641.29	Chiapas	Jitotol	Unión Zaragoza	49%	Población de alto grado de marginación
Rehabilitación del camino rural: E.C. (Ángel Albino Corzo - Finca Prusia) - Piedra Blanca - Monterrey, tramo: km. 0+000 - km. 11+000 (T.A.)	16,620,036.00	Chiapas	La Concordia	Monterrey	17%	Población de alto grado de marginación
Rehabilitación del Camino: Estación Palenque - La Libertad, Tramo: Km. 0+000 – Km. 37+300, subtramo: km. 24+000 - km 33+000	42,050,032.26	Chiapas	La Libertad	La Libertad	37%	Población de medio grado de marginación
Construcción del camino: E.C. (Suytic - Santo Domingo) Muctahuitz, tramo: km. 0+000 – km. 4+796.10, subtramo: km. 1+000 - km. 2+000	11,025,030.48	Chiapas	Larrazar	Muctahuitz	74%	Población de alto grado de marginación
Construcción del camino: Yalcook - Rafael Ramírez - Rafael Pascasio Gamboa - Nuevo Santiago, Tramo: Km. 0+000 - Km. 31+500; Subtramo: km. 26+000 - Km. 27+000	13,525,043.86	Chiapas	Las Margaritas	Rafael Ramirez	49%	Población de alto grado de marginación
Construcción del camino: Chimúm'cum – Al Mojon Chamula, tramo: km. 0+000 – km. 9+420, subtramo: km. 2+000 - km. 3+000	11,954,508.99	Chiapas	Mitontic	Mitontic	49%	Población de muy alto grado de marginación
Rehabilitación de la Captación y Línea de Conducción (1,100.00 m.l.) del Sistema de Agua Potable, en la localidad de Chalam, municipio de Mitontic.	4,455,277.56	Chiapas	Mitontic	Chalam	67%	Población de muy alto grado de marginación



Ente Público: Entidades Paraestatales del Estado de Chiapas
Comisión de Caminos e Infraestructura Hidráulica
Montos que reciban, obras y acciones a realizar con el FAIS

Monto que reciban del FAIS: \$1,363,420,216.04


Obra o acción a realizar	Costo	Ubicación			Metas	Beneficiarios
		Entidad	Municipio	Localidad		
Rehabilitación del Camino: San Nicolás - Montecristo de Guerrero, tramo: km. 0+000 - km. 8+160 (T.A.)	13,305,434.00	Chiapas	Montecristo De Guerrero	San Nicolas Plan De Ayutla	66%	Población de alto grado de marginación
Construcción de Colectores y Emisor de Llegada del Sistema de Alcantarillado Sanitario, en la Cabecera Municipal de Motozintla.	32,627,618.42	Chiapas	Motozintla	Motozintla	48%	Población de medio grado de marginación
Ampliación del sistema de alcantarillado sanitario y saneamiento, en la cabecera municipal de Nicolás Ruíz	43,290,183.57	Chiapas	Nicolás Ruíz	Nicolás Ruíz	19%	Población de alto grado de marginación
Construcción de 25 Tanques Individuales de Captación Pluvial de Ferrocemento, en la Localidad 13 de Agosto, Municipio de Ocosingo.	925,720.00	Chiapas	Ocosingo	13 de Agosto	100%	Población de muy alto grado de marginación
Construcción de Sanitarios con biodigestor (25 Sanitarios), en la Localidad 13 de Agosto, Municipio de Ocosingo.	788,068.00	Chiapas	Ocosingo	13 de Agosto	100%	Población de muy alto grado de marginación
Rehabilitación de la Planta de Tratamiento de Aguas Residuales de Oxchuc	3,500,000.57	Chiapas	Oxchuc	Oxchuc	90%	Población de muy alto grado de marginación
Construcción del Sistema de Agua Potable 2a etapa de 2, en la Localidad El Lacandón, Municipio de Palenque	1,523,473.20	Chiapas	Palenque	El Lacandón	100%	Población de medio grado de marginación
Construcción del Camino: Reforma Agraria - El Clavo - Berea - Nuevo Yajalón, tramo: km. 0+000 - km. 10+000, subtramo: km. 0+000 - km. 1+000.	9,085,355.47	Chiapas	Palenque	Reforma Agraria (Chiniquija)	0%	Población de medio grado de marginación




Ente Público: Entidades Paraestatales del Estado de Chiapas
Comisión de Caminos e Infraestructura Hidráulica
Montos que reciban, obras y acciones a realizar con el FAIS

Monto que reciban del FAIS: \$1,363,420,216.04


Obra o acción a realizar	Costo	Ubicación			Metas	Beneficiarios
		Entidad	Municipio	Localidad		
Construcción de la planta de tratamiento de aguas residuales, en la localidad de Joaquín Miguel Gutiérrez (Las Margaritas), municipio de Pijijiapan	12,296,603.48	Chiapas	Pijijiapan	Joaquín Miguel Gutiérrez (Margaritas)	23%	Población de alto grado de marginación
Rehabilitación del Camino: E.C. (Pueblo Nuevo - Jitotol) - Arroyo Grande - Ejido Sonora, tramo: km. 0+000 - km. 7+560, subtramo: km. 5+000 - km. 6+500	9,610,539.00	Chiapas	Pueblo Nuevo Solistahuacán	Sonora	48%	Población de alto grado de marginación
Pavimentación con Concreto Mixto del Camino: Rincón Chamula - La Florida; tramo: km. 0+000 al km. 5+500, subtramo: km. 0+600 - km. 3+250	13,954,078.05	Chiapas	Rincón Chamula San Pedro	Rincón Chamula	46%	Población de alto grado de marginación
Construcción del camino: San Fernando - Monterrey - Las Maravillas, tramo: km. 0+000 - km. 20+000, subtramo: km. 8+000 - km. 9+000.	12,614,494.88	Chiapas	San Fernando	San Fernando	67%	Población de medio grado de marginación
Construcción del camino: San Fernando - Colonia Cuauhtemoc, tramo: km. 0+000 - km. 9+000; subtramo: km. 1+000 - km. 2+000	12,075,953.66	Chiapas	San Fernando	San Fernando	79%	Población de medio grado de marginación
Construcción de la Planta de Tratamiento de Aguas Residuales en la Cabecera Municipal de San Fernando, Segunda Etapa.	58,014,693.50	Chiapas	San Fernando	San Fernando	30%	Población de medio grado de marginación
Construcción del Camino: E.C. (Simojovel - Huitupán) - San Rafael; Tramo: Km. 0+000 - Km. 12+500; Subtramo: Km. 2+000 - Km. 3+000	10,472,677.00	Chiapas	Simojovel	Simojovel De Allende	17%	Población de muy alto grado de marginación
Construcción del Camino: E.C. (Simojovel - El Bosque) - Ejido Luis Espinosa, Tramo: Km. 0+000 - Km. 6+000; Subtramo: Km. 1+000 - Km. 2+260	16,244,197.60	Chiapas	Simojovel	Simojovel De Allende	68%	Población de muy alto grado de marginación




Ente Público: Entidades Paraestatales del Estado de Chiapas
Comisión de Caminos e Infraestructura Hidráulica
Montos que reciban, obras y acciones a realizar con el FAIS

Monto que reciban del FAIS: \$1,363,420,216.04

Obra o acción a realizar	Costo	Ubicación			Metas	Beneficiarios
		Entidad	Municipio	Localidad		
Construcción del camino: Simojovel - Pueblo Nuevo Sitala, tramo: km. 20+000 - km. 37+000; subtramo: km. 20+000 al km. 21+000.	11,481,496.09	Chiapas	Simojovel	Simojovel	26%	Población de muy alto grado de marginación
Construcción del Sistema de Alcantarillado Sanitario, en la localidad El Sabinal, municipio de Simojovel	4,511,218.23	Chiapas	Simojovel	El Sabinal	75%	Población de muy alto grado de marginación
Construcción del Camino a San José Cushipac, Tramo: Km. 0+000 - Km. 5+472.04, subtramo: Km. 0+000 - Km. 1+000	10,688,696.00	Chiapas	Tecpatán	San José Cushiapac	19%	Población de alto grado de marginación
Construcción de la planta de tratamiento de aguas residuales en la localidad Tres Picos, municipio de Tonalá.	44,804,907.32	Chiapas	Tonalá	Tres Picos	30%	Población de bajo grado de marginación
Ampliación del tramo: La Angostura - San Francisco Pujiltic (Cuarta Etapa), tramo: km. 0+000 - km. 44+040	329,569,804.31	Chiapas	Venustiano Carranza	Venustiano Carranza	22%	Población de alto grado de marginación
Construcción del Camino: Desvió Salvador - Embarcadero Jericó - Loma Bonita, tramo: km. 0+000 - km. 17+200, subtramo: km. 1+078 - km. 2+078.	10,218,121.01	Chiapas	Villa Corzo	El Salvador	46%	Población de alto grado de marginación
Rehabilitación del Camino: Tuxtla - Portillo Zaragoza; tramo: km. 0+000 - km. 76+500, subtramo: km. 18+500 - km. 65+000 (T.A.).	29,239,346.90	Chiapas	Villaflores	Jesus Maria Garza	0%	Población de medio grado de marginación
Rehabilitación del Camino: Yajalón - Lázaro Cárdenas, tramo: km. 0+000 - km. 6+500, subtramo: km. 0+000 al km. 2+000 (T.A.).	10,501,869.01	Chiapas	Yajalón	Lázaro Cardenas	38%	Población de alto grado de marginación





Ente Público: Entidades Paraestatales del Estado de Chiapas
Comisión de Caminos e Infraestructura Hidráulica
Montos que reciban, obras y acciones a realizar con el FAIS

Monto que reciban del FAIS: \$1,363,420,216.04


Obra o acción a realizar	Costo	Ubicación			Metas	Beneficiarios
		Entidad	Municipio	Localidad		
Construcción del Camino: Paste - Elambó, tramo: km. 0+000 - km. 2+040, subtramo: km. 0+000 - km. 1+000.	10,529,763.12	Chiapas	Zinacantán	Elambo Alto	43%	Población de muy alto grado de marginación
Programa de Supervisión para Obras de Infraestructura Hidráulica	6,297,097.94	Chiapas	Cobertura Estatal	Cobertura Estatal	0%	Población de muy bajo grado de marginación
Programa de Supervisión para Obras de Infraestructura Carretera (FISE).	11,091,220.94	Chiapas	Cobertura Estatal	Cobertura Estatal	0%	Población de muy bajo grado de marginación

ELABORÓ



LIC. ANIBAL LÓPEZ MARTÍNEZ
JEFE DEL DEPARTAMENTO DE CONTROL Y EVALUACIÓN

Vo.Bo.



LIC. AGUSTÍN ESTRADA LARA
DIRECTOR DE PLANEACIÓN