



Ente Público: Poder Ejecutivo del Estado
Secretaría de Obras Públicas
Montos que reciban, obras y acciones a realizar con el FAIS

Monto que reciban del FAIS: 730,785,029

Obra o acción a realizar	Costo	Ubicación			Metas	Beneficiarios
		Entidad	Municipio	Localidad		
Construcción de la red de distribución de energía eléctrica en la localidad Nuevo Laredo los Manguitos del municipio de Acala	4,560,111.09	Chiapas	Acala	Nuevo Laredo los Manguitos	74	Localidad con grado de rezago social (GRS): Alto
Rehabilitación del Parque Público en la cabecera municipal de Acala	6,859,080.00	Chiapas	Acala	Acala	0	Localidad con grado de rezago social (GRS): Bajo
Ampliación de la red de distribución de energía eléctrica en el Barrio la Pista I en la cabecera municipal de Benemérito de las Américas	12,530,373.35	Chiapas	Benemérito de las Américas	Benemérito de las Américas	84.6	Localidad con grado de rezago social (GRS): Bajo
Construcción del Parque Público Central en la cabecera municipal de Benemérito de las Américas	18,792,515.62	Chiapas	Benemérito de las Américas	Benemérito de las Américas	0	Localidad con grado de rezago social (GRS): Bajo
Construcción del Mercado público Primero de Mayo en la cabecera municipal de Berriozábal	10,998,840.00	Chiapas	Berriozábal	Berriozábal	55	Localidad con grado de rezago social (GRS): Bajo
Mantenimiento de la red de distribución de energía eléctrica en la localidad de San José Mujular del municipio de Bochil	5,914,036.51	Chiapas	Bochil	San José Mujular	5	Localidad con grado de rezago social (GRS): Alto
Rehabilitación del Parque Público del Barrio Centro en la cabecera municipal de Bochil	7,437,920.00	Chiapas	Bochil	Bochil	0	Localidad con grado de rezago social (GRS): Bajo
Ampliación de la red de distribución de energía eléctrica en la localidad de Cruztón del municipio de Chamula	8,622,889.74	Chiapas	Chamula	Cruztón	97	Localidad con grado de rezago social (GRS): Alto
Ampliación de la red de distribución de energía eléctrica en la localidad El Pozo del municipio de Chamula	18,251,366.92	Chiapas	Chamula	El Pozo	96.5	Localidad con grado de rezago social (GRS): Alto
Ampliación de la red de distribución de energía eléctrica en la localidad Pajaltón Alto del municipio de Chamula	21,026,612.09	Chiapas	Chamula	Pajaltón Alto	96.8	Localidad con grado de rezago social (GRS): Alto
Construcción de la red de distribución de energía eléctrica en la localidad Arvenza II del municipio de Chamula	9,901,125.70	Chiapas	Chamula	Arvenza II	0	Localidad con grado de rezago social (GRS): Alto
Construcción de la Unidad Deportiva en la cabecera municipal de Chanal	20,808,972.62	Chiapas	Chanal	Chanal	9.5	Localidad con grado de rezago social (GRS): Alto
Ampliación de la red de distribución de energía eléctrica en la localidad de Yaxalumil del municipio de Chenalhó	3,887,407.24	Chiapas	Chenalhó	Yaxalumil	0	Localidad con grado de rezago social (GRS): Alto
Rehabilitación de la Unidad Deportiva en la cabecera municipal de Chiapa de Corzo	19,981,241.28	Chiapas	Chiapa de Corzo	Chiapa de Corzo	75	Localidad con grado de rezago social (GRS): Bajo
Rehabilitación del Parque Público Central en la cabecera municipal de Chicoasén	4,479,896.80	Chiapas	Chicoasén	Chicoasén	0	Localidad con grado de rezago social (GRS): Bajo
Rehabilitación de cancha del Parque Público Central en la cabecera municipal de Chicoasén	1,160,000.00	Chiapas	Chicoasén	Chicoasén	0	Localidad con grado de rezago social (GRS): Bajo
Construcción de la red de distribución de energía eléctrica en la localidad La Esperanza Cinco de Mayo del municipio de Chicomuselo	1,423,515.81	Chiapas	Chicomuselo	La Esperanza Cinco de Mayo	87	Localidad con grado de rezago social (GRS): Bajo
Ampliación de la red de distribución de energía eléctrica en la localidad San Martín del municipio de Chicomuselo	4,057,164.30	Chiapas	Chicomuselo	San Martín	75	Localidad con grado de rezago social (GRS): Medio

Handwritten signatures and initials in blue ink.



Ente Público: Poder Ejecutivo del Estado
Secretaría de Obras Públicas
Montos que reciban, obras y acciones a realizar con el FAIS

Monto que reciban del FAIS: 730,785,029

Obra o acción a realizar	Costo	Ubicación			Metas	Beneficiarios
		Entidad	Municipio	Localidad		
Ampliación de la Red de distribución de energía eléctrica en la localidad El Castaño del municipio de Chicomuselo	1,943,063.28	Chiapas	Chicomuselo	El Castaño	50	Localidad con grado de rezago social (GRS): Bajo
Ampliación de la Red de distribución de energía eléctrica en los Barrios AguaZarca y Los Tulipanes en la cabecera municipal de Chicomuselo	5,791,365.65	Chiapas	Chicomuselo	Los Tulipanes	50	Localidad con grado de rezago social (GRS): Bajo
Construcción de Espacio Multideportivo en la cabecera municipal de Coapilla	11,196,320.00	Chiapas	Coapilla	Coapilla	55	Localidad con grado de rezago social (GRS): Bajo
Construcción de la pavimentación con concreto hidráulico de la calle de acceso al Espacio Multideportivo desde la tercera poniente sur cadenamiento kilómetro cero hasta cadenamiento kilómetro cero más trescientos treinta y tres punto treinta y uno en la cabecera municipal de Coapilla	2,305,027.27	Chiapas	Coapilla	Coapilla	66	Localidad con grado de rezago social (GRS): Bajo
Construcción del alumbrado público de la calle de acceso al Espacio Multideportivo desde la tercera poniente sur cadenamiento kilómetro cero hasta cadenamiento kilómetro cero más trescientos treinta y tres punto treinta y uno en la cabecera municipal de Coapilla	283,756.71	Chiapas	Coapilla	Coapilla	66	Localidad con grado de rezago social (GRS): Bajo
Construcción de guarniciones y banquetas de la calle de acceso al Espacio Multideportivo desde la tercera poniente sur cadenamiento kilómetro cero hasta cadenamiento kilómetro cero más trescientos treinta y tres punto treinta y uno en la cabecera municipal de Coapilla	1,120,714.74	Chiapas	Coapilla	Coapilla	66	Localidad con grado de rezago social (GRS): Bajo
Construcción de muro de contención de la calle de acceso al Espacio Multideportivo desde la tercera poniente sur cadenamiento kilómetro cero hasta cadenamiento kilómetro cero más trescientos treinta y tres punto treinta y uno en la cabecera municipal de Coapilla	207,872.00	Chiapas	Coapilla	Coapilla	66	Localidad con grado de rezago social (GRS): Bajo
325 Arrendamiento de Equipo de Transporte	2,516,186.92	Chiapas	Cobertura Estatal	Cobertura Estatal	75	Localidad con grado de rezago social (GRS): Alto
332 Servicios de diseño, arquitectura, ingeniería y actividades relacionadas	6,570,000.00	Chiapas	Cobertura Estatal	Cobertura Estatal	50	Localidad con grado de rezago social (GRS): Alto
355 Reparación y Mantenimiento de Equipo de Transporte	2,099,950.00	Chiapas	Cobertura Estatal	Cobertura Estatal	73	Localidad con grado de rezago social (GRS): Alto
212 Materiales y útiles de impresión y reproducción	600,050.01	Chiapas	Cobertura Estatal	Cobertura Estatal	100	Localidad con grado de rezago social (GRS): Alto
523 Cámaras Fotográficas y de Video	600,000.00	Chiapas	Cobertura Estatal	Cobertura Estatal	100	Localidad con grado de rezago social (GRS): Alto
Rehabilitación del Parque Público en la localidad El Triunfo del municipio de Escuintla	3,962,829.12	Chiapas	Escuintla	El Triunfo	42.47	Localidad con grado de rezago social (GRS): Bajo
Ampliación de la red de distribución de energía eléctrica en la localidad Carmen Yalchuch del municipio de Huixtán	5,193,627.08	Chiapas	Huixtán	Carmen Yalchuch	80	Localidad con grado de rezago social (GRS): Alto
Rehabilitación de la Unidad Deportiva en la cabecera municipal de Huixtla	20,000,000.00	Chiapas	Huixtla	Huixtla	19	Localidad con grado de rezago social (GRS): Bajo

Handwritten marks: "301" and a signature.



Ente Público: Poder Ejecutivo del Estado
Secretaría de Obras Públicas
Montos que reciban, obras y acciones a realizar con el FAIS

Monto que reciban del FAIS: 730,785,029

Obra o acción a realizar	Costo	Ubicación			Metas	Beneficiarios
		Entidad	Municipio	Localidad		
Rehabilitación de la Unidad Deportiva en la cabecera municipal de Ixtacomitán	8,517,947.11	Chiapas	Ixtacomitán	Ixtacomitán	14	Localidad con grado de rezago social (GRS): Bajo
Rehabilitación del Parque Público Central en la cabecera municipal de Ixtapangajoya	5,246,605.34	Chiapas	Ixtapangajoya	Ixtapangajoya	0	Localidad con grado de rezago social (GRS): Bajo
Construcción del Mercado público en la cabecera municipal de Jitotol	12,683,491.16	Chiapas	Jitotol	Jitotol	7	Localidad con grado de rezago social (GRS): Bajo
Rehabilitación del Parque Público del Fraccionamiento El Mirador en la cabecera municipal de Juárez	4,881,171.57	Chiapas	Juárez	Juárez	0	Localidad con grado de rezago social (GRS): Bajo
Rehabilitación de cancha del Parque Público del Fraccionamiento El Mirador en la cabecera municipal de Juárez	1,450,000.00	Chiapas	Juárez	Juárez	0	Localidad con grado de rezago social (GRS): Bajo
Rehabilitación del Parque Público Central en la cabecera municipal de La Libertad	2,615,888.97	Chiapas	La libertad	La libertad	0	Localidad con grado de rezago social (GRS): Muy bajo
Rehabilitación de la plaza cívica y asta bandera en el Parque Público central en la cabecera municipal de La Libertad	210,667.21	Chiapas	La libertad	La libertad	0	Localidad con grado de rezago social (GRS): Muy bajo
Rehabilitación de banquetas en el Parque Público central en la cabecera municipal de La Libertad	3,553.77	Chiapas	La libertad	La libertad	0	Localidad con grado de rezago social (GRS): Muy bajo
Rehabilitación de cancha en el Parque Público central en la cabecera municipal de La Libertad	2,965,155.97	Chiapas	La libertad	La libertad	0	Localidad con grado de rezago social (GRS): Muy bajo
Rehabilitación de la Unidad Deportiva en la cabecera municipal de La Trinitaria	17,568,620.73	Chiapas	La Trinitaria	La Trinitaria	20	Localidad con grado de rezago social (GRS): Bajo
Construcción de la red de distribución de energía eléctrica en la localidad Patentic del municipio de Larráinzar	12,388,338.39	Chiapas	Larráinzar	Patentic	87	Localidad con grado de rezago social (GRS): Medio
Construcción de la segunda etapa del Mercado Público en la cabecera municipal de Larráinzar	23,673,538.94	Chiapas	Larráinzar	Larráinzar	29	Localidad con grado de rezago social (GRS): Medio
Rehabilitación del Parque Público Central en la cabecera municipal de Las Rosas	4,181,218.23	Chiapas	Las Rosas	Las Rosas	0	Localidad con grado de rezago social (GRS): Medio
Mantenimiento de la red de distribución de energía eléctrica en la localidad Zamora Pico de Oro del municipio de Marqués de Comillas	17,531,220.08	Chiapas	Marqués de Comillas	Zamora Pico de Oro	0	Localidad con grado de rezago social (GRS): Bajo
Construcción de la primera etapa de la Unidad Deportiva en la localidad Paraíso del municipio de Mazapa de Madero	8,000,000.00	Chiapas	Mazapa de Madero	Paraíso	18	Localidad con grado de rezago social (GRS): Bajo
Construcción del Mercado Público Guadalupano en la cabecera municipal de Mazatán	17,062,397.39	Chiapas	Mazatán	Mazatán	0	Localidad con grado de rezago social (GRS): Bajo



Ente Público: Poder Ejecutivo del Estado
Secretaría de Obras Públicas
Montos que reciban, obras y acciones a realizar con el FAIS

Monto que reciban del FAIS: 730,785,029

Obra o acción a realizar	Costo	Ubicación			Metas	Beneficiarios
		Entidad	Municipio	Localidad		
Ampliación de la red de distribución de energía eléctrica en la localidad Arroyo Granizo del municipio de Ocosingo	12,141,109.17	Chiapas	Ocosingo	Arroyo Granizo	95.8	Localidad con grado de rezago social (GRS): Alto
Rehabilitación del Parque Público en la cabecera municipal de Ostucán	5,150,400.00	Chiapas	Ostucán	Ostucán	0	Localidad con grado de rezago social (GRS): Bajo
Ampliación de la red de distribución de energía eléctrica en la localidad Yoshib del municipio de Oxchuc	28,259,606.57	Chiapas	Oxchuc	Yoshib	31	Localidad con grado de rezago social (GRS): Alto
Construcción de la pavimentación con concreto hidráulico de la avenida Agustín de Iturbide entre calle Guadalupe Victoria hacia la localidad Santa Lucía cadenamiento kilómetro cero al kilómetro cero más seiscientos cincuenta y ocho en la localidad La Central del municipio de Pijijiapan	5,019,180.86	Chiapas	Pijijiapan	La Central	0	Localidad con grado de rezago social (GRS): Bajo
Construcción de guarniciones y banquetas de la avenida Agustín de Iturbide entre calle Guadalupe Victoria hacia la localidad Santa Lucía cadenamiento kilómetro cero al kilómetro cero más seiscientos cincuenta y ocho en la localidad La Central del municipio de Pijijiapan	2,403,009.41	Chiapas	Pijijiapan	La Central	0	Localidad con grado de rezago social (GRS): Bajo
Construcción de alumbrado público de la avenida Agustín de Iturbide entre calle Guadalupe Victoria hacia la localidad Santa Lucía cadenamiento kilómetro cero al kilómetro cero más seiscientos cincuenta y ocho en la localidad La Central del municipio de Pijijiapan	783,995.85	Chiapas	Pijijiapan	La Central	0	Localidad con grado de rezago social (GRS): Bajo
Mantenimiento de la red de distribución de energía eléctrica en la cabecera municipal de Pueblo Nuevo Solistahuacán	12,439,045.18	Chiapas	Pueblo Nuevo Solistahuacán	Pueblo Nuevo Solistahuacán	0	Localidad con grado de rezago social (GRS): Medio
Construcción de la red de distribución de energía eléctrica en la localidad de Corazón de María del municipio de San Cristóbal de las Casas	34,142,655.03	Chiapas	San Cristóbal de las Casas	Corazón de María	63	Localidad con grado de rezago social (GRS): Alto
Construcción de la red de distribución de energía eléctrica en la localidad Nuevo Corral Che'N el Ángel del municipio de San Cristóbal de las Casas	25,502,831.69	Chiapas	San Cristóbal de las Casas	Nuevo Corral Che'N el Ángel	88	Localidad con grado de rezago social (GRS): Alto
Construcción de la red de distribución de energía eléctrica en la localidad de Toquián Grande del municipio de Siltepec	6,949,716.98	Chiapas	Siltepec	Toquián Grande	0	Localidad con grado de rezago social (GRS): Bajo
Ampliación de la red de distribución de energía eléctrica en la localidad Emiliano Zapata del municipio de Socoltenango	10,490,249.09	Chiapas	Socoltenango	Emiliano Zapata	98	Localidad con grado de rezago social (GRS): Bajo
Rehabilitación de cancha 1 del Centro Deportivo en la localidad Benito Juárez del municipio de Socoltenango	302,911.32	Chiapas	Socoltenango	Benito Juárez	0	Localidad con grado de rezago social (GRS): Medio

301
¢



Ente Público: Poder Ejecutivo del Estado
Secretaría de Obras Públicas
Montos que reciban, obras y acciones a realizar con el FAIS

Monto que reciban del FAIS: 730,785,029

Obra o acción a realizar	Costo	Ubicación			Metas	Beneficiarios
		Entidad	Municipio	Localidad		
Construcción de cancha 2 del Centro Deportivo en la localidad Benito Juárez del municipio de Socoltenango	1,483,891.90	Chiapas	Socoltenango	Benito Juárez	0	Localidad con grado de rezago social (GRS): Medio
Construcción de cubierta metálica para cancha 2 en el Centro Deportivo en la localidad Benito Juárez del municipio de Socoltenango	2,866,761.87	Chiapas	Socoltenango	Benito Juárez	0	Localidad con grado de rezago social (GRS): Medio
Rehabilitación del Parque Público en la localidad Plan de Mulumí del municipio de Suchiapa	5,834,652.01	Chiapas	Suchiapa	Plan de mulumí	0	Localidad con grado de rezago social (GRS): Bajo
Rehabilitación del Parque Público en la localidad La Libertad del municipio de Suchiate	13,761,708.87	Chiapas	Suchiate	La Libertad	6	Localidad con grado de rezago social (GRS): Medio
Rehabilitación del Parque Público Casitas en la localidad Ciudad Hidalgo del municipio de Suchiate	3,732,875.13	Chiapas	Suchiate	Ciudad Hidalgo	0	Localidad con grado de rezago social (GRS): Bajo
Rehabilitación de cancha del Parque Público Casitas en la Localidad Ciudad Hidalgo del municipio de Suchiate	1,334,000.00	Chiapas	Suchiate	Ciudad Hidalgo	0	Localidad con grado de rezago social (GRS): Bajo
Ampliación de la red de distribución de energía eléctrica en la localidad Pajaltón del municipio de Tenejapa	11,451,202.31	Chiapas	Tenejapa	Pajaltón	88.5	Localidad con grado de rezago social (GRS): Alto
Construcción de la red de distribución de energía eléctrica del Barrio Mirador en la localidad de Cruzchén del municipio de Tenejapa	5,130,628.19	Chiapas	Tenejapa	Cruzchén	0	Localidad con grado de rezago social (GRS): Alto
Construcción de la red de distribución de energía eléctrica en la localidad Belén Nuevo San Gerón del municipio de Teopisca	6,014,561.49	Chiapas	Teopisca	Belén Nuevo San Gerón	#N/A	Localidad con grado de rezago social (GRS): Alto
Construcción de la unidad deportiva en la cabecera municipal de Totolapa	14,968,286.56	Chiapas	Totolapa	Totolapa	61	Localidad con grado de rezago social (GRS): Bajo
Rehabilitación del Centro de Atención para el Trastorno del Espectro Autista en la cabecera municipal de Tuxtla Gutiérrez	8,418,913.71	Chiapas	Tuxtla Gutiérrez	Tuxtla Gutiérrez	8	Localidad con grado de rezago social (GRS): Muy bajo
Rehabilitación del Parque Público en el Fraccionamiento Real del Bosque en la cabecera municipal de Tuxtla Gutiérrez	1,949,668.69	Chiapas	Tuxtla Gutiérrez	Tuxtla Gutiérrez	0	Localidad con grado de rezago social (GRS): Muy bajo
Rehabilitación de canchas en el Parque Público en el Fraccionamiento Real del Bosque en la cabecera municipal de Tuxtla Gutiérrez	8,760,991.88	Chiapas	Tuxtla Gutiérrez	Tuxtla Gutiérrez	0	Localidad con grado de rezago social (GRS): Muy bajo
Rehabilitación del Espacio Multideportivo de la colonia Diana Laura en el municipio de Tuxtla Gutiérrez	7,772,000.00	Chiapas	Tuxtla Gutiérrez	Tuxtla Gutiérrez	0	Localidad con grado de rezago social (GRS): Muy bajo
Rehabilitación del Parque Público en la cabecera municipal de Tzimol	5,943,577.57	Chiapas	Tzimol	Tzimol	0	Localidad con grado de rezago social (GRS): Bajo
Rehabilitación del Centro Cultural del Parque Público en la cabecera municipal de Tzimol	99,501.32	Chiapas	Tzimol	Tzimol	0	Localidad con grado de rezago social (GRS): Bajo



Ente Público: Poder Ejecutivo del Estado
Secretaría de Obras Públicas
Montos que reciban, obras y acciones a realizar con el FAIS

Monto que reciban del FAIS: 730,785,029

Obra o acción a realizar	Costo	Ubicación			Metas	Beneficiarios
		Entidad	Municipio	Localidad		
Construcción de la Unidad Deportiva en la localidad de Santo Domingo municipio de Unión Juárez	14,585,032.80	Chiapas	Unión Juárez	Santo Domingo	2	Localidad con grado de rezago social (GRS): Bajo
Rehabilitación del parque público en la cabecera municipal de Venustiano Carranza	19,000,000.00	Chiapas	Venustiano Carranza	Venustiano Carranza	48	Localidad con grado de rezago social (GRS): Bajo
Construcción de la Unidad deportiva en la cabecera municipal de Venustiano Carranza	45,996,823.79	Chiapas	Venustiano Carranza	Venustiano Carranza	0	Localidad con grado de rezago social (GRS): Bajo
Rehabilitación del Parque Público Infantil en el barrio Guadalupano de la cabecera municipal de Villa Comaltitlán	3,795,686.95	Chiapas	Villa Comaltitlán	Villa Comaltitlán	21.23	Localidad con grado de rezago social (GRS): Bajo

Elaboró:

C.P. Manuel de Jesús Gómez Molina
Jefe del Departamento de Cuenta Pública

Revisó:

Lic. Julio César Cortés Rodas
Director de Control y Evaluación

Vo. Bo.:

Mtro. Onécimo Méndez Nandayapa
Subsecretario de Planeación y Programación

Ente Público: Entidades Paraestatales del Estado de Chiapas

Comisión de Caminos e Infraestructura Hidráulica

Montos que reciban, obras y acciones a realizar con el FAIS

Monto que reciban del FAIS: \$ 1,074,735,460.00

Obra o acción a realizar	Costo	Ubicación			Metas	Beneficiarios
		Entidad	Municipio	Localidad		
Construcción del camino: Yalcook - Rafael Ramírez - Rafael Pascacio Gamboa - Nuevo Santiago, tramo: km. 0+000 – km. 31+500; subtramo: km. 25+000 – km. 26+000	12,254,124.86	Chiapas	LAS MARGARITAS	RAFAEL RAMÍREZ	69%	Población de alta marginación
Construcción del Camino: E.C. (Tecpatán - Raudales Malpaso) - Ejido Esperanza de Los Pobres, tramo: km. 0+000 – km. 36+000; subtramo: km. 17+000 – km. 18+000	16,011,311.50	Chiapas	TECPATÁN	TECPATÁN	36%	Población de alta marginación
Construcción del camino: Santa Rosa - Frontera Mexiquito; tramo km. 10+000 - km 21+260, subtramo: km. 16+200 - 17+200	12,098,924.64	Chiapas	CHANAL	FRONTERA MEXIQUITO	62%	Población de muy alta marginación
Construcción del camino: Joltzemen - Yutbash, tramo: km. 0+000 – km. 8+120; subtramo: km. 3+000 – km. 4+440	10,605,336.16	Chiapas	CHAMULA	CHAMULA	91%	Población de muy alta marginación
Construcción del camino: E.C. (Huixtan - Oxchuc) - Buena Vista; tramo: km. 0+000 - km. 5+590.84, subtramo: km. 4+000 - km. 5+000	14,403,269.53	Chiapas	HUIXTÁN	BUENAVISTA	90%	Población de muy alta marginación
Construcción del camino: E.C. (Huixtan - Oxchuc) - Los Ranchos; tramo: km. 0+000 - km. 7+500, subtramo: km 1+000 - km 2+000	14,910,730.60	Chiapas	HUIXTÁN	LOS RANCHOS	97%	Población de muy alta marginación
Construcción del camino: E.C. (El Pozo) km. 2+250 - Naxic, tramo: km. 0+000 - km. 1+700; subtramo km. 1+000 - km. 1+700.	7,683,696.50	Chiapas	CHAMULA	NAXIC	72%	Población de muy alta marginación

Ente Público: Entidades Paraestatales del Estado de Chiapas

Comisión de Caminos e Infraestructura Hidráulica

Montos que reciban, obras y acciones a realizar con el FAIS

Monto que reciban del FAIS: \$ 1,074,735,460.00

Obra o acción a realizar	Costo	Ubicación			Metas	Beneficiarios
		Entidad	Municipio	Localidad		
Construcción del camino: E.C. (Salto de Agua - Palenque) - Paso Naranjo - Emiliano Zapata, tramo: km 0+000 - km 3+224.86, subtramo: km. 1+987 - km. 3+224.86	10,626,473.08	Chiapas	SALTO DE AGUA	SALTO DE AGUA	100%	Población de muy alta marginación
Construcción del camino: E.C. (Lagos de Montebello - Márquez de Comillas) - Jerusalén - Guadalupe Tepeyac, tramo: km. 0+000 - km. 25+000, subtramo: km. 3+000 - km. 4+000	11,094,988.05	Chiapas	LAS MARGARITAS	NUEVO SANTO TOMÁS	56%	Población de alta marginación
Construcción del camino: Jaltenango - Querétaro, tramo: km. 0+000 - km. 6+000, subtramo: km. 0+700 - km. 1+700	10,306,611.58	Chiapas	ÁNGEL ALBINO CORZO	JALTENANGO DE LA PAZ (ÁNGEL ALBINO CORZO)	76%	Población de alta marginación
Rehabilitación del camino: E.C. - San Francisco - Palestina, tramo: km. 0+000 - km. 9+000, subtramo: km. 0+000 - km. 3+000.	17,660,124.35	Chiapas	ÁNGEL ALBINO CORZO	ÁNGEL ALBINO CORZO	67%	Población de alta marginación
Rehabilitación del Camino: Laja Tendida - Paraiso del Grijalva; tramo: km. 0+000 al km. 13+700 (T.A.)	13,737,430.93	Chiapas	VENUSTIANO CARRANZA	PARAISO DEL GRIJALVA	57%	Población de alta marginación
Construcción del camino: E.C. (Agustín Rubio - Ignacio Zaragoza) - Cerro Las Campanas - Villaflores - San Lorenzo - Reforma y Planada, tramo: km. 0+000 - km. 27+000; Subtramo: km. 16+500 - km. 17+600	17,618,539.24	Chiapas	AMATÁN	AMATÁN	71%	Población de alta marginación
Construcción del camino: San Fernando - Monterrey - Las Maravillas, tramo: km. 0+000 - km. 20+000; Subtramo: km. 7+000 - km. 8+000	10,347,226.85	Chiapas	SAN FERNANDO	SAN FERNANDO	80%	Población de media marginación

Ente Público: Entidades Paraestatales del Estado de Chiapas

Comisión de Caminos e Infraestructura Hidráulica

Montos que reciban, obras y acciones a realizar con el FAIS

Monto que reciban del FAIS: \$ 1,074,735,460.00

Obra o acción a realizar	Costo	Ubicación			Metas	Beneficiarios
		Entidad	Municipio	Localidad		
Construcción del camino: Yakampot - E.C. Yaalchitom, tramo: km. 0+000 - km. 27+100, subtramo: km. 13+500 - km. 14+500	11,301,396.83	Chiapas	CHAMULA	CHAMULA	48%	Población de muy alta marginación
Construcción del camino: Tzajaltetic - Los Ranchos - Corralito, tramo: km. 0+000 - km. 12+017, subtramo: km. 10+000 - km. 11+000	9,423,815.54	Chiapas	CHAMULA	CHAMULA	54%	Población de muy alta marginación
Construcción del Camino: Yaalvacash - E.C. Yutniontic, tramo: km 0+000 - km 9+400, subtramo: km 7+000 - km 8+100	12,248,925.96	Chiapas	CHAMULA	YUTNIOTIC	74%	Población de muy alta marginación
Construcción del camino: San Fernando - Colonia Cuauhtémoc, tramo: km. 0+000 al km. 9+000, subtramo: km. 0+000 - km. 1+000	11,179,981.31	Chiapas	SAN FERNANDO	SAN FERNANDO	94%	Población de media marginación
Construcción del camino: E.C. km. 10+000 del tramo: (Cruzton - Las Ollas) - Chilimjoveltic, tramo: km. 0+000 - km. 8+640, subtramo: km. 1+000 - km. 2+000	9,163,091.99	Chiapas	CHAMULA	CHILIMJOVELTIC	76%	Población de muy alta marginación
Construcción del Camino: E.C. (Chanal - La Mendoza) - Sakchibalte, tramo: km 0+000 - km 4+140, subtramo: km. 0+000 - km. 1+000	11,158,121.80	Chiapas	CHANAL	CHANAL	92%	Población de muy alta marginación
Construcción del Camino: San José Buenavista - E.C. (Internacional - Tuxtla Comitán), tramo: km. 0+000 - km. 6+750, subtramo: km. 5+160 - Km. 6+750	17,915,282.80	Chiapas	SAN CRISTÓBAL DE LAS CASAS	SAN JOSÉ BUENAVISTA	59%	Población de baja marginación

Ente Público: Entidades Paraestatales del Estado de Chiapas

Comisión de Caminos e Infraestructura Hidráulica

Montos que reciban, obras y acciones a realizar con el FAIS

Monto que reciban del FAIS: \$ 1,074,735,460.00

Obra o acción a realizar	Costo	Ubicación			Metas	Beneficiarios
		Entidad	Municipio	Localidad		
Rehabilitación del Puente Vehicular "El Mojon" de 62 ml., ubicado en el km 0+250 sobre el Camino E.C. (Jiquipilas - El Ocote) - 14 de Septiembre	16,890,648.42	Chiapas	JIQUIPILAS	CATORCE DE SEPTIEMBRE	50%	Población de media marginación
Construcción del Camino: Romerillo - Nichnamtic - Las Ollas, tramo: km. 0+000 - km. 7+660, Subtramo: km. 5+500 - km. 7+660	19,780,798.81	Chiapas	CHAMULA	LAS OLLAS	74%	Población de muy alta marginación
Construcción del camino: E.C. (Bochil – Luis Espinosa) – Garrido Canaval (Chavarria), tramo: km. 0+000 - km. 11+000, subtramo: km. 5+500 – km. 7+000	21,469,121.59	Chiapas	BOCHIL	BOCHIL	36%	Población de alta marginación
Construcción del camino: Ejido Las Nubes - Santa Margarita Agua Azul, tramo: km. 0+000 - km 5+367, subtramo: km. 3+500 – km. 5+367	25,260,414.99	Chiapas	LAS MARGARITAS	SANTA MARGARITA AGUA AZUL	36%	Población de alta marginación
Construcción del camino: E.C. Luis Espinoza - La Laguna, tramo: km. 0+000 – km. 5+400, subtramo: km. 4+500 – km. 5+400	10,734,191.02	Chiapas	BOCHIL	BOCHIL	59%	Población de alta marginación
Rehabilitación del camino rural: E.C. Rincon Chamula - La Florida, tramo: km 0+000 - km 5+500	3,428,946.09	Chiapas	RINCÓN CHAMULA SAN PEDRO	LA FLORIDA	100%	Población de media marginación
Rehabilitación del Camino Rural: San Fernando. José López Portillo; tramo: km. 0+000 - km. 5+300 (T.A.)	2,916,807.14	Chiapas	MEZCALAPA	JOSÉ LÓPEZ PORTILLO	100%	Población de alta marginación

Ente Público: Entidades Paraestatales del Estado de Chiapas
Comisión de Caminos e Infraestructura Hidráulica
Montos que reciban, obras y acciones a realizar con el FAIS
Monto que reciban del FAIS: \$ 1,074,735,460.00

Obra o acción a realizar	Costo	Ubicación			Metas	Beneficiarios
		Entidad	Municipio	Localidad		
Rehabilitación del Camino: E.C. (Palenque - La Trinitaria) - Nueva Palestina, tramo: km. 0+000 - km. 12+000 (T.A)	23,098,722.40	Chiapas	OCOSINGO	NUEVA PALESTINA	57%	Población de muy alta marginación
Rehabilitación Camino: Estación Palenque - La Libertad, tramo: km. 0+000 - km 37+300, subtramo: km 15+000 - km 24+000 (T.A.)	43,842,445.01	Chiapas	LA LIBERTAD	LA LIBERTAD	93%	Población de media marginación
Rehabilitación del Camino: La Libertad - Limites Chiapas - Tabasco, tramo: km. 0+000 - km. 3+700 (T.A)	12,197,499.33	Chiapas	LA LIBERTAD	LA LIBERTAD	52%	Población de media marginación
Construcción del Camino: E.C. Roberto Barrios - Arimatea, tramo: km. 0+000 - km. 3+520, subtramo: km. 1+000 - km. 2+500	14,389,848.98	Chiapas	PALENQUE	ARIMATEA	71%	Población de media marginación
Construcción del Puente de "batería de tubos", ubicado en el km. 0+240 sobre el Camino Rural: E.C. San Felipe - San Isidro Cieneguillas	1,418,892.52	Chiapas	RINCÓN CHAMULA SAN PEDRO	SAN ISIDRO CIENEGUILLA	100%	Población de muy alta marginación
Construcción del camino: Saclum- Tzizim, tramo: km. 15+000 - km 26+320; subtramo: km. 16+500 - km 18+000	17,546,814.76	Chiapas	CHALCHIHUITÁN	SACLUM	53%	Población de muy alta marginación
Rehabilitación del Camino: E.C. Km. 83 (Bochil - Pichucalco) - Nachinton - Santo Domingo, tramo: km. 0+000 - km. 36+000 (T.A.)	41,436,066.71	Chiapas	LARRÁINZAR	NACHITOM	33%	Población de alta marginación

Ente Público: Entidades Paraestatales del Estado de Chiapas

Comisión de Caminos e Infraestructura Hidráulica

Montos que reciban, obras y acciones a realizar con el FAIS

Monto que reciban del FAIS: \$ 1,074,735,460.00

Obra o acción a realizar	Costo	Ubicación			Metas	Beneficiarios
		Entidad	Municipio	Localidad		
Programa de Supervisión, Seguimiento, Estudios y Evaluación de Obras de Infraestructura Carretera.	5,568,521.12	Chiapas	COBERTURA ESTATAL	COBEERTURA ESTATAL	-	Población de muy baja marginación
Construcción del Sistema Integral de Agua Potable en 19 localidades de los municipios de Bellavista, Chicomuselo y Frontera Comalapa (Quinta Etapa).	32,128,322.35	Chiapas	FRONTERA COMALAPA	NUEVO MAZAPA	76%	Población de media marginación
Construcción de Tanques Individuales de Captación Pluvial de Ferrocemento en la Localidad Natiltón, Municipio de Chanal	14,189,203.94	Chiapas	CHANAL	NATILTÓN	18%	Población de muy alta marginación
Construcción de Sanitarios Ecológicos en la localidad Natiltón, municipio de Chanal.	11,902,946.00	Chiapas	CHANAL	NATILTÓN	16%	Población de muy alta marginación
Construcción de Tanques Individuales de Captación Pluvial de Ferrocemento en la localidad Alamul, municipio de Miitontic.	14,332,468.00	Chiapas	MITONTIC	ALAMUL	73%	Población de muy alta marginación
Construcción de Sanitarios Ecológicos en la localidad Alamul, municipio de Miitontic.	11,481,990.00	Chiapas	MITONTIC	ALAMUL	94%	Población de muy alta marginación
Construcción de Tanques Individuales de Captación Pluvial de Ferrocemento en la localidad La Palma Uno, municipio de San Juan Cancuc.	16,014,782.97	Chiapas	SAN JUAN CANCUC	LA PALMA UNO	30%	Población de muy alta marginación

Ente Público: Entidades Paraestatales del Estado de Chiapas
Comisión de Caminos e Infraestructura Hidráulica
Montos que reciban, obras y acciones a realizar con el FAIS

Monto que reciban del FAIS: \$ 1,074,735,460.00

Obra o acción a realizar	Costo	Ubicación			Metas	Beneficiarios
		Entidad	Municipio	Localidad		
Construcción de Sanitarios Ecológicos en la localidad de la Palma Uno, municipio de San Juan Cancuc.	12,953,206.00	Chiapas	SAN JUAN CANCUC	LA PALMA UNO	73%	Población de muy alta marginación
Construcción de Tanques Individuales de Captación Pluvial de Ferrocemento en la Localidad de Oniltic, Municipio de San Juan Cancuc	20,534,958.00	Chiapas	SAN JUAN CANCUC	ONILTIC	73%	Población de muy alta marginación
Construcción de Sanitarios Ecológicos en la Localidad de Oniltic, Municipio de San Juan Cancuc	16,440,122.00	Chiapas	SAN JUAN CANCUC	ONILTIC	48%	Población de muy alta marginación
Construcción de Tanques Individuales de Captación Pluvial de Ferrocemento en la Localidad Hidalgo, Municipio de Las Margaritas	10,166,320.00	Chiapas	LAS MARGARITAS	HIDALGO	99%	Población de alta marginación
Construcción de Sanitarios Ecológicos en la Localidad de Hidalgo, Municipio de Las Margaritas	7,950,101.33	Chiapas	LAS MARGARITAS	HIDALGO	85%	Población de alta marginación
Construcción de Tanques Individuales de Captación Pluvial de Ferrocemento en la Localidad Jolxojom' K'Akal, Municipio de Mitontic	3,706,664.00	Chiapas	MITONTIC	JOLXOJOM' K'AKAL	78%	Población de muy alta marginación
Construcción de Sanitarios Ecológicos en la localidad Jolxojom' K'Akal, municipio de Mitontic.	2,975,737.00	Chiapas	MITONTIC	JOLXOJOM' K'AKAL	77%	Población de muy alta marginación

Ente Público: Entidades Paraestatales del Estado de Chiapas

Comisión de Caminos e Infraestructura Hidráulica

Montos que reciban, obras y acciones a realizar con el FAIS

Monto que reciban del FAIS: \$ 1,074,735,460.00

Obra o acción a realizar	Costo	Ubicación			Metas	Beneficiarios
		Entidad	Municipio	Localidad		
Construcción de Tanques Individuales de Captación Pluvial de Ferrocemento en la Localidad Lázaro Cárdenas, Municipio de Ocosingo	6,382,828.73	Chiapas	OCOSINGO	LÁZARO CÁRDENAS	97%	Población de muy alta marginación
Construcción de Sanitarios Ecológicos en la localidad Lázaro Cárdenas, municipio de Ocosingo.	5,399,196.00	Chiapas	OCOSINGO	LÁZARO CÁRDENAS	99%	Población de muy alta marginación
Construcción del Sistema de Alcantarillado Sanitario, en la Localidad de San Vicente La Mesilla, Municipio de Tzimol.	20,091,394.11	Chiapas	TZIMOL	SAN VICENTE LA MESILLA	44%	Población de media marginación
Construcción de la Planta de Tratamiento de Aguas Residuales en la Cabecera Municipal de San Fernando (Primer Etapa).	29,029,994.37	Chiapas	SAN FERNANDO	SAN FERNANDO	41%	Población de baja marginación
Construcción de Tanques Individuales de Captación Pluvial de Ferrocemento en la Localidad Bumilja Municipio de Oxchuc (Ampliación)	8,698,318.00	Chiapas	OXCHUC	BUMIILJA	75%	Población de muy alta marginación
Construcción de Sanitarios Ecológicos en la Localidad Bumilja, Municipio de Oxchuc (Ampliación)	6,789,225.74	Chiapas	OXCHUC	BUMIILJA	90%	Población de muy alta marginación
Construcción del camino: E.C. (Chalchihuitan - Tzacucum) - Balunaco, tramo: km. 0+000 - km. 7+904, subtramo: km 1+300 - km 2+300	10,976,306.75	Chiapas	CHALCHIHUITÁN	BALUNACO	57%	Población de muy alta marginación


Ente Público: Entidades Paraestatales del Estado de Chiapas

Comisión de Caminos e Infraestructura Hidráulica

Montos que reciban, obras y acciones a realizar con el FAIS

Monto que reciban del FAIS: \$ 1,074,735,460.00

Obra o acción a realizar	Costo	Ubicación			Metas	Beneficiarios
		Entidad	Municipio	Localidad		
Construcción del camino: (San José El Contenido) - Sibaca - Guaquitepec; tramo: km. 0+000 - km. 28+713.50; subtramo: km. 17+000 - km. 18+000	13,397,794.09	Chiapas	CHILÓN	GUAQUITEPEC	66%	Población de muy alta marginación
Construcción del camino: E.C. (Icalumtic - Aldama), tramo: km. 0+000 - km. 7+120, subtramo: km. 4+500 km. 6+200	20,979,906.53	Chiapas	ALDAMA	YOLONHUITZ	74%	Población de alta marginación
Rehabilitación del Camino: Huitiupan - Amatan; tramo: km. 0+000 - km. 45+700, subtramo: km. 26+000 - km. 41+700 (T.A.)	38,090,634.91	Chiapas	AMATÁN	AMATÁN	24%	Población de alta marginación
Construcción de Tanques Individuales de Captación Pluvial de Ferrocemento en la Localidad La Ventana, Municipio de Chanal	2,308,447.00	Chiapas	CHANAL	LA VENTANA	87%	Población de muy alta marginación
Construcción de Tanques Individuales de Captación Pluvial de Ferrocemento en la localidad de San Antonio Buenavista, municipio de Amatenango del Valle	2,850,004.00	Chiapas	AMATENANGO DEL VALLE	SAN ANTONIO BUENAVISTA	100%	Población de muy alta marginación
Construcción de Sanitarios Ecológicos en la Localidad La Ventana, Municipio de Chanal.	1,837,955.00	Chiapas	CHANAL	LA VENTANA	100%	Población de muy alta marginación
Construcción de Sanitarios Ecológicos en la Localidad de San Antonio Buenavista, municipio de Amatenango del Valle	2,275,564.00	Chiapas	AMATENANGO DEL VALLE	SAN ANTONIO BUENAVISTA	93%	Población de muy alta marginación




Ente Público: Entidades Paraestatales del Estado de Chiapas
Comisión de Caminos e Infraestructura Hidráulica
Montos que reciban, obras y acciones a realizar con el FAIS

Monto que reciban del FAIS: \$ 1,074,735,460.00

Obra o acción a realizar	Costo	Ubicación			Metas	Beneficiarios
		Entidad	Municipio	Localidad		
Construcción del Sistema de Agua Potable, en la localidad de Natoc, municipio de Larrainzar.	2,301,001.86	Chiapas	LARRÁINZAR	NATOC	99%	Población de alta marginación
Construcción del Sistema de Agua Potable, en la localidad Joltzemén, Municipio de Chamula	13,982,868.54	Chiapas	CHAMULA	JOLTZEMÉN	59%	Población de muy alta marginación
Ampliación del Sistema de Agua Potable, en la Localidad de Yaxgemel Unión, Municipio de Chenalhó	14,230,652.60	Chiapas	CHENALHÓ	YAXGEMEL UNIÓN	76%	Población de muy alta marginación
Ampliación del Sistema de Agua Potable, en la localidad de Acteal, Municipio de Chenalhó	2,810,616.89	Chiapas	CHENALHÓ	ACTEAL	0%	Población de muy alta marginación
Ampliación del tramo: La Angostura - San Francisco Pujiltilc (Tercera Etapa); Tramo: Km. 0+000 - Km. 44+040; Construcción de Puente de 25.00 ml, ubicado en el Km. 29+814.82	13,791,126.00	Chiapas	VENUSTIANO CARRANZA	LA ANGOSTURA	6%	Población de alta marginación
Construcción de Tanques Individuales de Captación Pluvial de Ferrocemento en la Localidad Pulumsibac, Municipio de Mitontic	19,002,873.00	Chiapas	MITONTIC	PULUMSIBAC	68%	Población de muy alta marginación
Construcción de Sanitarios Ecológicos en la Localidad Pulumsibac, Municipio de Mitontic	15,316,290.00	Chiapas	MITONTIC	PULUMSIBAC	87%	Población de muy alta marginación

Ente Público: Entidades Paraestatales del Estado de Chiapas
Comisión de Caminos e Infraestructura Hidráulica
Montos que reciban, obras y acciones a realizar con el FAIS
Monto que reciban del FAIS: \$ 1,074,735,460.00

Obra o acción a realizar	Costo	Ubicación			Metas	Beneficiarios
		Entidad	Municipio	Localidad		
Construcción del Sistema de Alcantarillado Sanitario, en la localidad de Bayalemo Dos, municipio de Larráinzar.	23,371,040.46	Chiapas	LARRÁINZAR	BAYALEMO DOS	41%	Población de media marginación
Construcción del Sistema de Alcantarillado Sanitario en la localidad San Nicolás Buenavista, Municipio de Zinacantán	18,651,380.91	Chiapas	ZINACANTÁN	SAN NICOLÁS BUENAVISTA	78%	Población de muy alta marginación
Construcción del Módulo "C" y Obras de Protección del Sistema de Saneamiento de la Cabecera Municipal de Chiapa de Corzo	50,284,051.00	Chiapas	CHIAPA DE CORZO	CHIAPA DE CORZO	35%	Población de baja marginación
Programa de Supervisión para Obras de Infraestructura Hidráulica	4,055,791.29	Chiapas	COBERTURA ESTATAL	COBERTURA ESTATAL	-	Población de muy baja marginación
Construcción de Obras Complementarias para el Sistema de Agua Potable, en la localidad de Ojo de Agua II, Municipio de Escuintla	952,748.00	Chiapas	ESCUINTLA	OJO DE AGUA II	100%	Población de alta marginación
Construcción de 2 Puentes, ubicados en el Km. 0+290 y 0+600, sobre el Camino: E.C. (Huixtan - Oxchuc) - Los Ranchos, Tramo: Km. 0+000 - Km. 5+400	15,511,855.14	Chiapas	HUIXTÁN	LOS RANCHOS	0%	Población de muy alta marginación
Rehabilitación del camino: E.C. (Jolpajalton - Yutniotic) - Yut Bash Uno, tramo: km. 0+000 - km. 2+844 (T.A.)	9,226,394.92	Chiapas	CHAMULA	YUT BASH UNO	15%	Población de muy alta marginación

Ente Público: Entidades Paraestatales del Estado de Chiapas


Comisión de Caminos e Infraestructura Hidráulica

Montos que reciban, obras y acciones a realizar con el FAIS

Monto que reciban del FAIS: \$ 1,074,735,460.00


Obra o acción a realizar	Costo	Ubicación			Metas	Beneficiarios
		Entidad	Municipio	Localidad		
Rehabilitación de obras de drenaje del camino: Arriaga - 5 de Mayo, tramo: km. 0+000 - km. 5+200, en los cadenamientos: km. 1+500, km. 3+700 y km. 4+500	974,180.44	Chiapas	ARRIAGA	5 DE MAYO	0%	Población de baja marginación
Construcción de Sanitarios con biodigestor (40 Sanitarios), en la localidad La Merced, municipio de Amatenango del Valle	2,075,039.97	Chiapas	AMATENANGO DEL VALLE	LA MERCED	3%	Población de muy alta marginación
Construcción de Sistema de Captación de Agua Pluvial (40 Tanques), en la Localidad La Merced, Municipio de Amatenango del Valle	2,584,015.17	Chiapas	AMATENANGO DEL VALLE	LA MERCED	0%	Población de muy alta marginación

ELABORÓ



LIC. ANIBAL LÓPEZ MARTÍNEZ
JEFE DEL DEPARTAMENTO DE CONTROL Y EVALUACIÓN

Vo.Bo.



LIC. AGUSTÍN ESTRADA LARA
DIRECTOR DE PLANEACIÓN