

Una de las tareas prioritarias de este Gobierno es la de generar infraestructura que facilite la producción y comercialización de productos, atraiga inversiones y propicie la integración y el crecimiento equilibrado de las regiones.

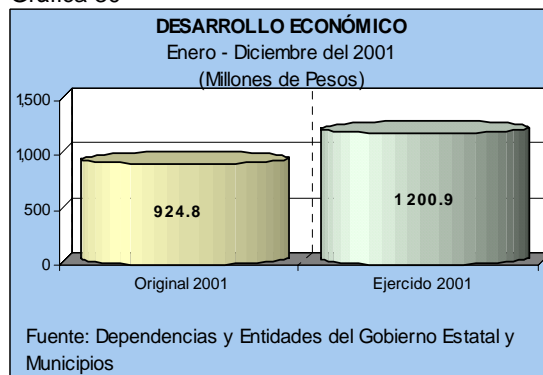
El nuevo Gobierno tiene un papel central en la reactivación económica de la Entidad. Bajo este esquema, el Gobierno se desempeña como gestor, convocante y facilitador, poniendo en juego todos los mecanismos a su alcance para atraer inversiones; estimular los contactos en todas direcciones, tanto al interior del país como en el extranjero y favorecer los procesos que resuelvan integralmente la problemática de la Entidad.

El compromiso de crear un nuevo escenario para impulsar el desarrollo económico requiere de la participación de la sociedad, para lograr la reconstrucción del entramado social, el establecimiento de vínculos interculturales armónicos y la conformación de encadenamientos productivos entre los distintos sectores económicos, incluyendo a las empresas sociales y privadas. La revitalización regional, basada en la transformación estructural de la sociedad, colocará a Chiapas en el centro del desarrollo de la frontera sur del país.

Elevar el nivel de vida de los chiapanecos no es sólo una medida de justicia y una deuda histórica con la mayoría de la población, es también parte de un gran acuerdo para restituir la convivencia social. El Gobierno estatal puso en movimiento toda su capacidad de gestión para que junto con el Gobierno federal, y en el marco de una mayor descentralización de funciones y recursos, se emprendieran proyectos de infraestructura que hagan posible el desarrollo. Planificando, ejecutando un conjunto de obras en beneficio de gran cantidad de comunidades dispersas, que sólo podrán integrarse al desarrollo si cuentan con caminos y servicios de transporte suficientes, en calidad y cantidad, para establecer los intercambios económicos que ayuden a mejorar las condiciones de vida.

**Para las Funciones de Desarrollo Económico se ejerció un monto de un mil 200 millones 889 mil 502 pesos, que representa el 6.6 por ciento con relación al gasto programable.**

Gráfica 30

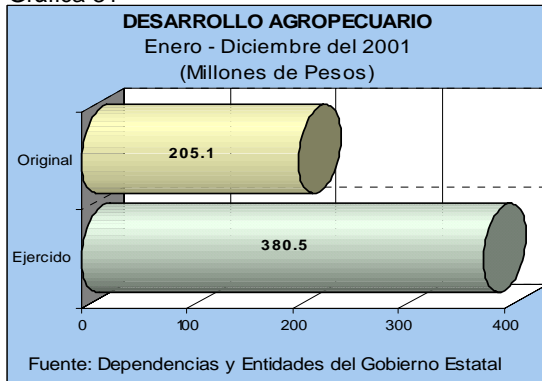


## DESARROLLO AGROPECUARIO

La misión de esta función es formular, conducir y aplicar la política en materia de desarrollo agropecuario en la Entidad, basada en un esquema de planeación que involucre la participación de los sectores social, público, y privado, para mejorar las condiciones de vida de la población, fomentando el desarrollo social y económico.

Es importante aumentar la producción y productividad de las actividades del agro, además erradicar las condiciones de marginación que afectan a la población campesina. Así como fortalecer los instrumentos y programas orientados a lograr un mejor aprovechamiento de los recursos, de acuerdo al potencial de las diversas regiones del Estado; impulsar la inversión y reconversión productiva, a fin de configurar una agricultura moderna, competitiva y rentable; ampliar la frontera agrícola de riego y temporal tecnificado; e inducir la adaptación gradual de los productores agropecuarios al nuevo contexto de apertura comercial.

Gráfica 31



## SERVICIOS COMPARTIDOS

### Secretaría de Desarrollo Social

#### Programa Normal de Gobierno del Estado

En los municipios de San Cristóbal de las Casas, Las Margaritas y Chalchihuitán, se ubican los Centros de Desarrollo Comunitario “La Albarrada”, “Las Margaritas” y “Chalchihuitán” respectivamente, orientados a brindar cursos de capacitación a los jóvenes indígenas de las comunidades que generalmente no cuentan con oportunidades para recibir algún tipo de información técnica que les permita el acceso a empleos; al cierre del ejercicio se impartieron 397 talleres, los cuales se clasificaron en actividades artesanales, técnicas, agropecuarias, de servicios y de trabajo social; estas acciones presentan un avance físico del 121.8 por ciento superior a lo programado, beneficiando a 4 mil 758 personas.

El programa de Desarrollo Sustentable en las Regiones Cafetaleras de Chiapas, proporcionó a la población rural y marginada capacitación en aspectos de salud, nutrición y producción de alimentos; al periodo que se informa se otorgaron 40 asesorías, se capacitaron a 30 organizaciones para la comercialización y se realizaron 2 talleres sobre capacitación de producción orgánica; estas acciones presentan un avance del 100.0 por ciento, de lo programado beneficiando a 5 mil 528 campesinos.

Cuadro 38

### SERVICIOS COMPARTIDOS Secretaría de Desarrollo Social Metas Sustantivas

Descripción	Unidad de Medida	Metas Enero – Diciembre del 2001	
		Programadas	Alcanzadas
Centros de Desarrollo Comunitario	Taller	179	397
Desarrollo Sustentable en las Regiones Cafetaleras de Chiapas	Asesoría	40	40
	Capacitación	30	30
	Taller	2	2

Fuente: Secretaría de Desarrollo Social

**Secretaría de Pueblos Indios**

## Programa Normal de Gobierno del Estado

El objetivo del Programa Organización y Capacitación para Zonas Indígenas, es el establecimiento de un sistema de capacitación a través de becas para la formación de técnicos que impulsen la organización de productores indígenas y que garanticen una asistencia técnica más

sistematizada y apropiada que permitan el otorgamiento de créditos. En este periodo se impartieron 41 cursos de capacitación a organizaciones y grupos sociales de los municipios de Copainalá, San Cristóbal de las Casas, Las Margaritas, Bochil, Tapilula, Ocosingo, Yajalón, Salto de Agua, El Porvenir y Cacahoatán, en beneficio de un mil 359 personas estas acciones superaron en 173.3 por ciento de lo programado.

Cuadro 39

**SERVICIOS COMPARTIDOS**  
**Secretaría de Pueblos Indios**  
**Metas Sustantivas**

Descripción	Unidad de Medida	Metas Enero - Diciembre del 2001	
		Programadas	Alcanzadas
Organización y Capacitación para Zonas Indígenas	Curso	15	41

Fuente:Secretaría de Pueblos Indios

**AGRÍCOLA Y PECUARIO****Secretaría de Desarrollo Rural**

## Programa Normal de Gobierno del Estado

Para mejorar el desarrollo agropecuario por medio de acciones e innovaciones tecnológicas para aprovechar los recursos y el potencial existente, se formularon estrategias con la participación de inversionistas, productores y gobierno, fortaleciendo así la economía estatal y garantizando una población rural digna; al periodo que se informa se atendieron 6 mil 800 solicitudes, alcanzando el 100.0 por ciento.

La Unidad Jurídica Consultiva atendió aquellas acciones que realizó la dependencia en un marco de legalidad y proporcionó servicio de consultoría a productores rurales. En este sentido se atendieron un mil 130 situaciones legales, superando en un 41.3 por ciento de lo programado.

Con el fin de fortalecer y establecer vínculos de coordinación institucional mediante la ejecución eficiente y oportuna de proyectos y acciones dirigidos al campo, la Unidad de Coordinación de Delegaciones aplicó líneas

estratégicas operativas, llevando a cabo 50 acciones de coordinación interinstitucional para desarrollo de los productores rurales; reflejando el 100.0 por ciento de avance.

La Dirección de Desarrollo Ganadero promovió y dirigió las acciones de mejoramiento genético, sanidad, alimentación y manejo de explotaciones, propiciando un crecimiento equilibrado en el uso racional de los recursos sociales y económicos para la población, por lo cual se brindaron 72 promociones pecuarias; alcanzando un 80.0 por ciento de avance sobre las metas programadas.

Para impulsar un desarrollo integral y equitativo que propicie el incremento sostenido de la inversión productiva, la Dirección de Proyectos de Inversión realizó 4 acciones para impulsar la agroindustria y permitir el desarrollo de nuevas empresas agropecuarias y agroindustriales viables y rentables, alcanzando al cierre del ejercicio el 100.0 por ciento de lo programado.

A través de la Dirección de Comercialización Agropecuaria, se promovió la identificación de mercados potenciales nacionales y del extranjero para los productos chiapanecos; por ello se llevaron a cabo 18 acciones en

materia de comercialización, presentando el 100.0 por ciento de avance.

Por medio de la Unidad de Planeación, se atendieron las estrategias de los planes y programas de desarrollo ante las necesidades y potencialidades regionales de la Entidad, aplicando políticas y procedimientos para eficientar los procesos de planeación; asimismo se efectuaron 82 propuestas, superior en un 17.1 por ciento de avance, en relación a lo programado.

Para incrementar la producción y productividad de los diversos cultivos, la Dirección de Desarrollo Agrícola dio aplicación de tecnología moderna para alcanzar la autosuficiencia alimentaria y aprovechar el potencial productivo para cultivos básicos y alternativos. En este sentido se atendieron 2 mil 78 demandas de apoyos en beneficio de la economía de las familias campesinas, superando 3.9 por ciento sobre lo programado.

La Subsecretaría de Ganadería fomenta acciones de desarrollo aplicando estrategias e innovaciones tecnológicas, para un aprovechamiento de los recursos y el potencial existente con la participación de productores, inversionistas y gobierno; asimismo se realizaron 100 acciones de promoción de actividad pecuaria, alcanzando el 100.0 por ciento en relación a lo programado.

Por la falta de la agroindustria en el Estado, la Dirección de Fomento y Desarrollo Agroindustrial logró la aplicación de tecnologías innovadoras y la capacitación integral, para generar oportunidades y alternativas sustentables al sector agropecuario mediante la atención de 2 mil 420 productores; acciones que reflejan el 91.7 por ciento de avance.

Para el Consejo Técnico Consultivo, es importante impulsar el desarrollo agropecuario y por ello busca el aprovechamiento integral de los recursos naturales reactivando las cadenas productivas de inversión. A la fecha se impartieron 50 asesorías y asistencias técnicas; logrando el 100.0 por ciento de lo programado.

La Dirección de Infraestructura Rural, implementó proyectos y acciones encaminados a la construcción, ampliación, rehabilitación y modernización de la infraestructura básica agropecuaria para aprovechar el potencial que posee el Estado, en respuesta a las necesidades de productores rurales, con este fin se realizaron 70 proyectos los cuales presentan un avance del 70.0 por ciento.

Para fomentar e impulsar el desarrollo del sector agrícola, la Subsecretaría de Agricultura proporcionó la aplicación de tecnologías para aprovechar los recursos y el potencial existente con el fin de incrementar la producción y elevar el nivel de vida de los productores rurales. En este sentido se efectuaron 31 acciones en materia agrícola; alcanzando el 100.0 por ciento de las metas programadas.

Para brindar nuevas tecnologías tendientes a mejorar y elevar los índices productivos y de rentabilidad, el proyecto de Extensionismo Rural diseñó y ejecutó programas de capacitación, extensión y la organización de grupos de productores. En este sentido se proporcionaron 100 servicios de capacitación, extensionismo rural y asistencia técnica; acciones que superan un 42.9 por ciento respecto a lo programado.

Es necesario asegurar la expansión de la producción agropecuaria, por ello la Subsecretaría de Comercialización y Fomento Agroindustrial mejoró los esquemas de comercialización de nuestros productos e inversiones en actividades que permitan ofertar productos con valor agregado y competitivo, atendándose 18 solicitudes de gestión interinstitucional, presentando al cierre del ejercicio el 100.0 por ciento de lo programado.

Con el propósito de fomentar y fortalecer la cadena productiva de Soya y de revertir los problemas de comercialización derivados por los bajos precios que rige el mercado internacional, se entregaron 777 apoyos económicos para cubrir la comercialización de 26 mil 699.7 Tons, equivalente al 100.0 por ciento de la meta programada.

Por otra parte, la Capacitación y Gestoría Agroindustrial proporcionó inducción y

orientación a empresas agropecuarias para crear modelos de producción que se caractericen por generar productividad, calidad, competitividad y liderazgo para la competencia en los mercados nacionales e internacionales; se impartieron 50 cursos de capacitación en beneficio de un mil 311 productores, superando en un 11.1 por ciento a lo programado.

En el proyecto de Construcción y Rehabilitación de Infraestructura Agropecuaria, se construyeron 594 bordos y jagüeyes, superando en un 22.2 por ciento; 15 obras de desasolve, superando un avance del 7.1 por ciento; se construyeron y rehabilitaron 276.4 Kms de caminos de sacacosechas, superando en un 68.5 por ciento; se contempló el destronque, subsuelo y nivelación de 200 Has, lo cual superó en un 33.3 por ciento de avance físico, beneficiando a un mil 779 productores de 37 Municipios.

El Fideicomiso de Mejoramiento Genético, tiene como propósito la calidad genética de las especies pecuarias y el nivel de competitividad productiva; en cuanto a la especie bovina se realizó la distribución de 10 mil 371 dosis de semen, se maquiló 2 mil 175 dosis de semen, se realizaron 27 pruebas de comportamiento, se logró la producción de 209 embriones y 5 semovientes para pie de cría, así como 85 mil 910 litros de leche, un mil 415 pruebas de fertilidad, 78 gestaciones de embriones; a la vez se entregaron 695 abejas reinas, 82 núcleos y se logró la producción de 831.5 Kgs. de miel; a la actividad porcícola se apoyó con 286 lechones, así como 336 pie de cría. Asimismo se efectuó 110 montas a hembras equinas y 245 muestras sereológicas, en cuanto a capacitación se realizaron 16 cursos de inseminación artificial, acciones que reflejaron un avance físico del 87.8 por ciento beneficiando a un mil 941 productores.

Con el propósito de consolidar los servicios integrales implantados para proveer soluciones sistemáticas de calidad y aportar soluciones cuantificables de información, se instrumentó el proyecto del Sistema de Información Agropecuaria y Seguimiento Administrativo, el cual permitió un aprovechamiento de los bancos de

información para la toma oportuna de decisiones y fortalecer las redes de comunicación, para tal fin se aplicaron 193 sistemas, 60 cursos; se impartieron 66 asesorías, 63 análisis y 13 evaluaciones; acciones que superaron el 7.0 por ciento de avance respecto a lo programado.

La implementación del Programa de Apoyo para la Adquisición y Entrega de Granos Básicos, forma parte de los acuerdos asumidos por autoridades del Gobierno Estatal con los pobladores del Ejido el Jardín del municipio de Ocosingo, quienes tuvieron problemas de invasión de tierras de la subcomunidad de Nahá. Para que este grupo de pobladores desistiera voluntariamente de arraigarse a los predios ocupados, se les apoyó con la entrega de 240 Tons de maíz y 60 Tons de frijol que les permitió cubrir sus necesidades básicas de alimentación, reflejando al cierre del ejercicio el 100.0 por ciento, beneficiando a 120 familias.

Por otra parte, se brindó un apoyo económico por medio del Gobierno del Estado a la Asociación Ganadera local de Ocozacoautla de Espinosa, con la finalidad de la realización del mantenimiento y trabajos de acondicionamiento de las áreas e instalaciones de dicha asociación, lo que permitió una mejor realización de eventos de exposición ganadera en la feria tradicional de esa cabecera municipal y una transferencia de tecnología, mejoramiento genético y comercialización de semovientes e intercambio tecnológico en materia pecuaria; estas acciones presentaron el 100.0 por ciento de las metas programadas.

El Fondo Estatal de Apoyo a la Comercialización del Frijol, tiene acciones que se enmarcan en el convenio de coordinación entre el Gobierno Federal y del Estado de Chiapas, mediante el cual la federación canaliza a la Dirección de Apoyos y Servicios a la Comercialización Agropecuaria (ASERCA) y canalizó recursos a productores rurales para comercializar la producción de frijol e incrementar el ingreso local con el desarrollo de mercados regionales; asimismo se comercializaron 5 mil 680 Tons de frijol mediante un subsidio; al término del periodo se alcanzó el 100.0 por ciento de lo programado.

El programa de Empleo Temporal, se implementó a partir de la estrategia global del Gobierno Federal dirigido a la superación de la pobreza en las zonas marginadas, generando oportunidades de ingreso en el sector rural de la población de extrema pobreza. Por tal motivo generaron un millón 890 mil 598 jornales en actividades agropecuarias, logrando beneficiar a 208 mil 341 productores de todas las regiones del Estado, presentando el 99.9 por ciento de avance.

Así también, para impulsar la productividad e inducir a los productores a tecnificar sus explotaciones, se realizó la premiación a productores pecuarios que participaron en eventos y exposiciones que resultaron ganadores, reconociendo el esfuerzo, dedicación, trabajo e inversión que han realizado en sus unidades de producción. Al periodo que se informa se entregaron 33 premios en equipos agropecuarios, superando en 3.1 por ciento, en relación a las metas programadas.

Se dio el impulso a la Ganadería Bovina de Engorda, para resolver los problemas agrarios suscitados en la zona limítrofe de Tabasco; asimismo se otorgó un apoyo económico para indemnizar a productores del ejido Reforma del municipio de Palenque, con el propósito de implementar un proyecto de engorda de 880 toretes de un peso inicial de 200 Kgs para finalizarlos con 450 Kgs cada uno, alcanzando un avance físico del 100.0 por ciento.

Por los problemas económicos provocados por la baja del precio internacional del café, el Gobierno del Estado efectuó una aportación para complementar el recurso federal e integrar de manera coordinada el Fondo de Apoyo Especial a la Inversión en Café, así apoyar en el proceso de cosecha por única vez con la entrega de 164 mil 521 apoyos económicos, beneficiando a igual número de productores chiapanecos; acciones que superaron en 7.3 por ciento de lo programado

Con el propósito de administrar con transparencia los recursos de la Alianza para el Campo depositados en el Fondo del Fomento Agropecuario para el Estado de Chiapas (FOFAE), se implementó de nuevo

la Coordinación Operativa del Programa Alianza para el Campo, órgano que agiliza los procesos de recepción, análisis y trámite de solicitudes de apoyo; en este sentido, pagaron 2 mil 760 solicitudes y se dio recepción, análisis y trámite a 19 mil 844 solicitudes, superando en 10.0 por ciento respecto a lo programado.

El Gobierno del Estado participa en el proyecto Aportación a la Alianza para el Campo en coordinación con el Ejecutivo Federal, para incrementar los niveles de producción en cada una de las regiones del Estado y capitalizar a las unidades productivas. En este sentido el Gobierno del Estado canalizó una aportación económica al fideicomiso Fondo del Fomento Agropecuario para el Estado de Chiapas (FOFAE), que permitió implementar 26 programas productivos, reflejando un avance del 100.0 por ciento.

La Divulgación Agropecuaria, es el medio por el cual se realizaron y fortalecieron las acciones de difusión, comunicación e información sobre las diversas actividades que se realizan en el sector agropecuario. Para tal fin, se efectuaron 96 programas de radio y T.V., 374 publicaciones, 257 eventos y exposiciones, 13 diaporamas y 12 trípticos, se realizaron 48 documentales y reportajes, así como 220 mantas publicitarias y 707 promocionales de radio y T.V.; estas acciones superaron un 5.5 por ciento de avance respecto a lo programado, beneficiando a 650 mil personas en todo el Estado.

La Promoción e Instrumentación de Proyectos de Inversión Agropecuario, constituye un complemento a los programas financieros de las instituciones de desarrollo, impulsando estrategias para fomentar el crecimiento económico del Estado. Actualmente se elaboraron 102 estudios de proyectos, superando en 308.0 por ciento con respecto a lo programado, se concretó el financiamiento de 12 proyectos de inversión, lo que superó en un 20.0 por ciento; se integraron 72 proyectos con viabilidad financiera, superando en 140.0 por ciento lo programado; se efectuaron 54 dictámenes técnicos para financiamiento, superando en 70.0 por ciento; acciones que beneficiaron a 58 mil 991 productores.

A través de la Formulación y Seguimiento de Proyectos Agropecuarios, se ampliaron los servicios de asesoría en las áreas operativas y administrativas de esta dependencia para la aplicación de lineamientos en la ejecución de programas y proyectos, además de la aplicación estrategias de programación y seguimiento; de esta forma se integraron y tramitaron 96 proyectos, superando en un 7.9 por ciento.

Con el fin de fortalecer a la Organización de Productores Ganaderos de Arriaga (S.P.R. de R.L.) y mejorar la producción, procesamiento, comercialización de productos y subproductos lácteos, se canalizó un crédito que permitió garantizar un financiamiento a 6 años para incrementar las ventas totales, arrojando un avance físico del 100.0 por ciento.

#### Concertado Diverso

El Fondo Mixto de Fomento a la Investigación y Tecnología (CONACYT – Gobierno del Estado), tiene como objetivo coadyuvar a la investigación científica en el sector rural; por ello se estableció un convenio con el Gobierno de Chiapas para establecer un Fondo Mixto para el Fomento a la Investigación Científica y Tecnológica en el sector agropecuario atendiendo a la problemática del subsector forestal y la formación de recursos humanos. Para tal fin se otorgó una aportación económica, con la Cuadro 40

cual se concluyó a la fecha al 100.0 por ciento.

Respecto a la Asistencia Técnica Pecuaría, se otorgó seguimiento eficaz a las aparcerías de los semovientes de diversas especies, así como la atención a demandas de los productores en materia de asistencia técnica en manejo de alimentación, reproducción y mejoramiento genético, por tal motivo se impartieron 3 mil 822 servicios de asistencia técnica con personal calificado, superando en 52.9 por ciento lo programado.

La Planta Ultrapasteurizadora y Envasadora de Leche en Berriozabal, impulsará y detonará al sector pecuario a través del aprovechamiento de la producción lechera en el Estado, mediante el establecimiento de una planta ultrapasteurizadora que permite el procesamiento, transformación y conservación de productos y subproductos de calidad con valor agregado. Este proyecto conjunta los esfuerzos de los productores, iniciativa privada, gobierno Federal, Estatal y Municipal generando beneficios directos y fuentes de empleo e ingresos incrementales para los productores. En este sentido, se adquirieron 3 mil 500 acciones, superando en un 75.0 por ciento de avance respecto a lo programado.

### AGRÍCOLA Y PECUARIO Secretaría de Desarrollo Rural Metas Sustantivas

Descripción	Unidad de Medida	Metas Enero – Diciembre del 2001	
		Programadas	Alcanzadas
Dirección de Desarrollo Ganadero	Promoción	90	72
Dirección de Desarrollo Agrícola	Demanda	2 000	2 078
Subsecretaría de Ganadería	Promoción	100	100
Dirección de Fomento y Desarrollo Agroindustrial	Productor	2 640	2 420
Consejo Técnico Consultivo	Asesoría	50	50
Dirección de Infraestructura Rural	Proyecto	100	70
Subsecretaría de Agricultura	Acción Agrícola	31	31
Extensionismo Rural	Capacitación	70	100
Subsecretaría de Comercialización y Fomento Agroindustrial	Gestión	18	18
Apoyo a Productores de Soya	Apoyo	777	777
Capacitación y Gestoría Agroindustrial	Curso	45	50

Construcción y Rehabilitación de Infraestructura Agropecuario	Bordos y Jagueyes	486	594
	Obra	14	15
	Kilómetro	164	276.4
	Subsuelo	125	142.2
	Nivelación	25	57.8
Fideicomiso de Mejoramiento Genético	Dosis de Semen	5 380	10 371
	Maquila de Semen	3 000	2 175
	Prueba	30	27
	Embrión	240	209
	Bovino	180	5
	Litro	103 800	85 910
	Prueba	1 000	1 415
	Gestación de Embrión	100	78
	Abeja Reina	750	695
	Núcleo	300	82
	Kilogramo	1 000	831.5
	Lechón	800	336
	Cabeza Porcino	300	286
	Monta de Yegüa	100	110
	Muestra	120	245
Curso	22	16	
Sistema de Información Agropecuaria y Seguimiento Administrativo	Sistema	187	193
	Curso	50	60
	Asesoría	59	66
	Análisis	60	63
	Evaluación	13	13
Granos Básicos	Tonelada	300	300
Asociación Ganadera de Ocozocoautla de Espinosa	Apoyo	1	1
Comercialización del Frijol	Tonelada	5 680	5 680
Programa de Empleo Temporal	Jornal	1 890 625	1 890 598
Estímulos a la Productividad	Premio	32	33
Ganadería Bovina de Engorda	Apoyo	1	1
Café	Apoyo	153 332	164 521
Fondo de Fomento Agropecuario para el Estado de Chiapas (FOFAE)	Pago	1 450	2 760
	Solicitud	19 100	19 844
Coordinación Operativa "Alianza para el Campo"	Programa	26	26
Divulgación Agropecuaria	Programa de Radio y T.V.	96	96
	Publicación	360	374
	Evento	190	257
	Diaporama	19	25
	Documental	45	48
	Promocional de Radio y T.V.	707	707
	Manta Publicitaria	220	220
Proyectos de Inversión Agropecuaria	Estudio	25	102
	Financiamiento	10	12
	Proyecto	30	72
	Dictámen	20	54
Formulación y Seguimiento Agropecuario	Proyecto	89	96
Ganaderos de Arriaga	Crédito	1	1
CONACYT	Apoyo	1	1
Asistencia Técnica Pecuaria	Servicio	2 500	3 822
Planta Ultrapasteurizadora y Envasadora de Leche	Acción	2 000	3 500

Fuente: Secretaría de Desarrollo Rural



## Centro de Investigación y Desarrollo de Plantaciones

### Programa Normal del Gobierno del Estado

Para continuar con el apoyo hacia los proyectos que ejecuta este Organismo, al cierre del ejercicio se integraron 36 expedientes, alcanzando el 100.0 por ciento de las metas programadas.

Dentro del proyecto de Capacitación Hortofrutícola, se orientó a los productores, técnicos y a personas en general interesados en el desarrollo de la misma producción, con el fin de conocer las técnicas adecuadas para el manejo del cultivo de las diversas especies hortícolas, frutícolas y florícolas, efectuándose la impartición de 21 cursos en los municipios de Chilón, San Cristóbal de las Casas, Tenejapa, Comitán de Domínguez, La Trinitaria, El Porvenir, Chiapa de Corzo, Ocosingo y Tuxtla Gutiérrez, alcanzando el 100.0 por ciento la meta programada, en beneficio de 205 productores.

El Fomento Hortícola, es el programa que apoya a los productores de escasos recursos otorgándoles semillas e insumos, además de la asesoría técnica para el uso y manejo de plaguicidas y fertilizantes, así como la aplicación de las labores culturales para mejorar la producción de sus parcelas con productos de mejor calidad y aceptación en los mercados que los demandan. Este proyecto se desarrolló en las regiones Centro, Frailesca, Selva y Sierra.

En la región Centro se establecieron 4.0 Has de diversas hortalizas, alcanzando el 100.0 por ciento, en beneficio de 52 productores; en la región Frailesca se estableció 4.0 Has de diversas especies hortícolas, equivalentes al 100.0 por ciento de avance, beneficiando a 48 productores; en la región Selva se establecieron 3.0 Has de hortalizas diversas, alcanzando el 100.0 por ciento, beneficiando a 155 productores; en la región Sierra se realizó el establecimiento de 4.0 Has de diversas especies hortícolas, beneficiando a 100 productores, alcanzando el 100.0 por ciento sobre las metas programadas.

El Centro de Establecimiento de Parcelas Demostrativas La Chacona, es un proyecto de continuidad, el cual viene operando en los

terrenos de esta Secretaría, teniendo como objetivo demostrar a los campesinos, estudiantes y personal técnico que visitan las instalaciones, las técnicas que se desarrollan en los diferentes cultivos hortofrutícolas y las cuales adopten para emplearlas en sus áreas de trabajo, lo cual contribuye a elevar el bienestar social y económico de los productores. Al periodo que se informa se establecieron 27 parcelas de hortalizas de lechuga, repollo, tomate, zanahoria, sandía, melón, entre otros; permitiendo su cultivo en más de una ocasión por año, estas acciones reflejaron el 100.0 por ciento de avance, beneficiando a 3 mil 600 personas. Asimismo llevó a cabo la producción de 219 mil 820 plantas de tomate y chile jalapeño, en beneficio de 62 productores, presentando el 90.5 por ciento de avance.

La producción de flores es una actividad que no se ha desarrollado completamente aun cuando el Estado posee un enorme potencial productivo, sobre todo con fines de explotación comercial, ya que existe gran demanda en los mercados por las flores no tradicionales denominadas exóticas, siendo Chiapas el principal productor de éstas a nivel nacional. En tal sentido en el municipio de Pichucalco, se realizó una producción de 10 mil plantas en vivero para fomentar y producir material vegetativo de flores tropicales (heliconias y hawaiana: rosa y roja), en beneficio de 20 productores, acciones que alcanzaron un avance del 100.0 por ciento.

En las regiones Altos, Fronteriza y Sierra, se llevó a cabo el proyecto de Fomento a la Floricultura debido a que la producción de flores es una de las actividades que no se ha desarrollado completamente en el Estado. En este sentido se brindó apoyo a 425 floricultores con el establecimiento de 77.0 Has de gerbera, alcatraz, ave del paraíso, rosa y clavel, alcanzando el 77.4 por ciento de avance, beneficiando a 290 productores de los municipios de Zinacantán, Chenalhó, Chamula, Larrainzar, Comitán de Domínguez, La Trinitaria, Las Margaritas, Motozintla y Amatenango de la Frontera.

Por medio del proyecto de Propagación in vitro de Plantas y como una alternativa más para la diversificación de la actividad florícola en las zonas templadas del Estado, el Centro

de Investigación y Desarrollo de Plantaciones (COPLANTA), cuenta con infraestructura e instalaciones adecuadas para el buen funcionamiento del laboratorio del cultivo de tejidos vegetales, cuya finalidad es poner a disposición de los productores, material sano y de identidad varietal garantizado de especies florícolas y hortícolas; se efectuó la producción de 230 mil plantas de crisantemo, presentando un avance del 100.0 por ciento en beneficio de 600 productores de la Entidad.

Para fomentar el cultivo de la macadamia se proporcionó asistencia técnica en 850.0 Has, alcanzando un avance del 100.0 por ciento, en beneficio de un mil 14 productores en las localidades de Ocosingo, Yajalón, Sitalá, Chilón y Tila.

En las regiones Centro, Frailesca, Norte e Istmo-Costa del Estado, se llevó a cabo la Asistencia Técnica Frutícola de 950.0 Has de cultivos hortofrutícolas, beneficiando a 950 productores de 90 localidades de 24 Municipios, logrando un avance del 100.0 por ciento.

Con la finalidad de apoyar el establecimiento de huertos frutícolas en las regiones potenciales, preferentemente a los productores organizados de escasos recursos, se continúa con el desarrollo del proyecto de Propagación y Mantenimiento de Plantas Frutícolas en Vivero, el cual contempla la generación de material vegetativo a bajo costo, con control fitosanitario y garantía de pureza varietal, en este sentido, en los municipios de Acala, San Cristóbal de las Casas, Bochil, Palenque, Chilón, y Tuxtla Chico, se desarrollan gran variedad de especies de plantas como cítricos, mango, chicozapote, guanábana, guayaba, mamey, durazno, manzano, ciruela, macadamia, entre otros; al periodo que se informa se llevó a cabo la producción de 75 mil plantas y el mantenimiento de 650 mil.

En el vivero frutícola de Recuperación de Especies Nativas ubicado en el municipio de Acala, se realizó la propagación 20 mil plantas y el mantenimiento 40 mil 900 plantas de cítricos, guayaba, pitahaya, chicozapote, papause, mamey, entre otros; alcanzando un avance del 100.0 por ciento, en beneficio de 294 productores.

En el municipio de San Cristóbal de las Casas se efectuó el mantenimiento y propagación de 10 mil y 25 mil plantas respectivamente, como son durazno, manzano, ciruelo, pera, entre otras; reflejando un avance del 100.0 por ciento, en beneficio de 616 productores.

El vivero Los Sabinos se localiza en el municipio de Bochil, donde se propagaron 20 mil plantas y el mantenimiento de 50 mil plantas de cítricos, guayaba, aguacate, entre otras; presentando el 100.0 por ciento de avance, beneficiando a 343 productores.

El municipio de Chilón presenta al cierre del ejercicio, la propagación de 10 mil plantas y el mantenimiento de 80 mil plantas de cítricos, aguacate, guanábana, mamey, entre otras; beneficiando a un mil 960 productores; acciones que alcanzan el 100.0 por ciento de las metas programadas.

Por otra parte, el vivero frutícola Chancalá ubicado en el municipio de Palenque llevó a cabo el mantenimiento de 180 mil plantas de cítricos, guayaba, macadamia, entre otras; al periodo que se informa refleja un avance del 100.0 por ciento, beneficiando a 882 productores.

Asimismo en el vivero frutícola El Manguito, localizado en el municipio de Tuxtla Chico, proporcionó el mantenimiento de 220 mil plantas de cítricos, mango, chicozapote, guanábana, entre otras; superando en 10.0 por ciento las metas programadas, en beneficio de 980 productores.

Cuadro 41

**AGRÍCOLA Y PECUARIO**  
**Centro de Investigación y Desarrollo de Plantaciones**  
**Metas Sustantivas**

Descripción	Unidad de Medida	Metas Enero – Diciembre del 2001	
		Programadas	Alcanzadas
Proyecto de Inversión	Expediente	36	36
Capacitación Hortofrutícola	Curso	21	21
Región I Centro	Hectárea	4.0	4.0
Región IV Frailesca	Hectárea	4.0	4.0
Región VI Selva	Hectárea	3.0	3.0
Región VII Sierra	Hectárea	4.0	4.0
Establecimiento de Parcela	Parcela	27	27
	Planta	243 000	219 820
Fomento a la Floricultura Tropical V Norte	Planta	10 000	10 000
Floricultura en Región II Altos	Hectárea	43.5	26.1
Región III Fronteriza	Hectárea	25.0	23.0
Región VII Sierra	Hectárea	31.0	27.9
Propagación in vitro de Plantas	Planta	230 000	230 000
Cultivo de Macadamia	Hectárea	850.0	850.0
Asistencia Técnica Frutícola	Hectárea	950.0	950.0
Recuperación de Especies Nativas	Propagación	20 000	20 000
	Mantenimiento	40 900	40 900
Vivero Frutícola “San Cristóbal de las Casas”	Mantenimiento	10 000	10 000
	Propagación	25 000	25 000
Vivero Frutícola “Los Sabinos”	Propagación	20 000	20 000
	Mantenimiento	50 000	50 000
Vivero Frutícola de Región VI Selva	Propagación	10 000	10 000
	Mantenimiento	80 000	80 000
Vivero Frutícola “Chancalá”	Mantenimiento	180 000	180 000
Vivero Frutícola “El Manguito”	Mantenimiento	200 000	220 000

Fuente: Centro de Investigación y Desarrollo de Plantaciones

### Secretaría de Desarrollo Social

#### Programa Normal de Gobierno del Estado

Para contar con el buen consumo de proteínas de origen animal a través de la crianza de aves en el Estado y superar la dependencia y problemas de entrega, al cierre del ejercicio se realizó la producción de 562 mil 857 pollos; superando en 8.1 por ciento en relación a lo programado.

Con el programa Construyendo Juntos una Nueva Política Maicera, se coadyuvó a la construcción de una nueva política de largo plazo, al periodo que se informa se consolidaron 48 organizaciones, en las cuales se realizaron proyectos de abasto de maíz, redes de distribución comercial, y tramites de transferencia de centros de acopio y empresas comercializadoras de base, que representan el 100.0 por ciento de lo programado, beneficiando a 13 mil 500 asociaciones.

Cuadro 42

**AGRÍCOLA Y PECUARIO**  
**Secretaría de Desarrollo Social**  
**Metas Sustantivas**

Descripción	Unidad de Medida	Metas	
		Enero – Diciembre del 2001	
		Programadas	Alcanzadas
Centro Reproductor Avícola Teopisca	Ave	520 834	562 857
Construyendo Juntos una Nueva Política Maicera	Organización	48	48

Fuente: Secretaría de Desarrollo Social

**Secretaría de Pueblos Indios**

## Programa Normal de Gobierno del Estado

El proyecto de Producción de Hortalizas, se orienta a capacitar a pequeños productores y mujeres indígenas, bajo la técnica de la agricultura orgánica y biointensivas que permitan abastecer el autoconsumo y generar excedentes para la comercialización local, brindándoles de igual modo una variedad de semillas generalmente conocidas y utilizadas por los indígenas, como el chile, frijol ejotero, cebolla, acelga, entre otras a fin de no romper con los esquemas tradicionales comunitarios. Asimismo se proporcionaron un mil 112 asistencias técnicas, se impartieron 60 cursos de capacitación, se proporcionaron 10 apoyos económicos para la producción de hortalizas y se establecieron 120 Has de hortalizas, en beneficio de un mil 246 productores de 60 localidades de los municipios de Venustiano Carranza, Chamula, Chenalhó, Larrainzar, Las Rosas, San Cristóbal de las Casas, Tenejapa, Teopisca, Comitán de Domínguez, Las Margaritas, La Independencia, Maravilla Tenejapa, Socoltenango, La Trinitaria, Tzimol, Chapultenango, Huitiupán, Ixhuatán, Jitotol, Pueblo Nuevo Solistahuacán, Solosuchiapa, Ocosingo, Salto de Agua, Yajalón, Tumbalá, Bella Vista, El Porvenir, La Grandeza, Coacahoatán, Tapachula de Córdoba y Ordoñez y Unión Juárez. Estas acciones significan un avance físico promedio del 93.7 por ciento.

A través de esta Secretaría, se ha promovido la actividad apícola aprovechando la abundante y variada flora melífera, permitiéndonos generar alternativas de producción que a corto plazo han aportado beneficios económicos y nutricionales a la

familia indígena. Bajo esta circunstancia se realizaron 153 cursos de capacitación, así como un mil 241 asistencias técnicas, se proporcionaron 10 paquetes apícolas, se brindaron 18 apoyos económicos para la producción y se produjeron 7 mil 900 Kgs de miel. Estas acciones presentan un avance físico del 99.1 por ciento, beneficiando a 530 familias indígenas de 53 localidades de los municipios de Copainalá, Venustiano Carranza, Chiapa de Corzo, San Fernando, Pantelhó, San Juan Cancuc, Teopisca, Tenejapa, Las Rosas, Maravilla Tenejapa, Comitán de Domínguez, Las Margaritas, Socoltenango, Chapultenango, Chapultepec, Huitiupán, Bochil, Solosuchiapa, Sunuapa, Rayón, Tapilula, Jitotol, San Andrés Duraznal, El Bosque, Simojovel, Tumbalá, Tila, Ocosingo, Chilón, Amatenango de la Frontera, Tapachula de Córdoba y Ordoñez, Escuintla, Huehuetán, Tuzantán y Cacahoatán.

En materia pecuaria, los pueblos indígenas tienen su principal actividad en animales de traspatio, como los cerdos, los ovinos y las aves; por ello para fortalecer la producción y reproducción animal, el proyecto de Fomento Pecuario en Especies Menores, llevó a cabo la siembra de 172 mil 600 alevines, así también se distribuyó 7 mil 200 aves de postura, 3 mil 600 aves de engorda; y 750 conejos, acciones que superaron un avance físico de 134.6 por ciento, en beneficio de un mil 375 productores indígenas de 83 localidades de los municipios de San Fernando, Venustiano Carranza, Ocoatepec, San Lucas, Tecpatán, Berriozabal, Ocozacoautla de Espinosa, Teopisca, Chenalhó, Tenejapa, San Cristóbal de las Casas, Santiago El Pinar, Amatenango del Valle, Huixtan, Teopisca, Las Margaritas, La Independencia, La Trinitaria,

Socoltenango, Tzimol, Tapalapa, Ixhuatán, Tapilula, Jitotol, Bochil, Simojovel, El Bosque, Francisco León, Tila, Tumbalá, Yajalón, Chilón, Ocosingo, Salto de Agua, Chicomuselo, Siltepec, Motozintla, Bella Vista, Huehuetán, Tapachula de Córdova y Ordoñez, Cacahoatán y Tuzantán.

El Proyecto Establecimiento de Frutales, tiene como finalidad apoyar al indígena con árboles frutales e incrementar su productividad y producción destinada a la comercialización, pero sobre todo a concientizar y capacitar al campesino indígena en la necesidad de plantar, manejar y utilizar especies frutales que respondan al interés económico y ecológico de las comunidades. Por lo cual se establecieron 3 viveros, se otorgaron 11 mil 900 plantas de diferentes especies frutales, alcanzando el 19.8 por ciento del avance físico en beneficio de 450 productores de 3 localidades de los municipios de San Cristóbal de las Casas, Las Margaritas e Ixhuatán.

La producción de Micelio, es un programa que proporciona y recomienda a los productores alternativas tecnológicas disponibles, adecuadas a sus necesidades y demandas reales a fin de lograr mayores niveles de producción y productividad. Estas acciones están permitiendo a los productores indígenas considerar la producción de hongo como una alternativa viable que responda a sus necesidades de alimento y de cultivos rentables. Para ello al periodo que se informa se obtuvo una producción de 2.56 Tons de semilla de hongo comestible, que presenta un avance físico del 64.0 por ciento, en beneficio de un mil 73 productores indígenas de 68 localidades de los municipios de Ixtapa, Tenejapa, Pantelhó, Chamula, Huixtán, Comitán de Domínguez, Las

Margaritas, La Independencia, La Trinitaria, Pantepec, Rayón, Tapalapa, Ixtacomitán, Chenalhó, Chalchihuitán, Oxchuc, Larrainzar, Altamirano, San Cristóbal de las Casas, Teopisca, Mitontic, Chapultenango, Jitotol, Solosuchiapa, El Bosque, Ixhuatán, Ocosingo, Tila, Tumbalá, Chilón, Yajalón, El Porvenir, Bella Vista, Motozintla, La Grandeza, Siltepec, Amatenango de la Frontera, Unión Juárez, Huehuetán, Escuintla, Cacahoatán y Tapachula de Córdova y Ordoñez.

Uno de los retos actuales en la biotecnología, es la producción de alimentos alternativos con índices nutricionales satisfactorios y que no requieran excesivos costos de producción y por otra parte, se aprovechen de mejor manera en el sector agrícola. En este sentido, esta secretaría fomenta la producción de hongos comestibles como una alternativa en la diversificación de actividades de la población indígena; por ello durante la producción de Hongos Comestibles, se impartieron 2 mil 274 asistencias técnicas, 48 cursos de capacitación, se logró producir 14 mil 310 Kgs de hongos y se otorgaron 40 apoyos a los productores con recursos económicos bajos, beneficiando a un mil 154 productores indígenas de 63 localidades de los municipios de Ixtapa, Tenejapa, Chenalhó, Larrainzar, Zinacantán, Las Rosas, San Cristóbal de las Casas, Mitontic, Huixtán, Las Margaritas, La Trinitaria, Frontera Comalapa, Ixtacomitán, Chapultenango, Solosuchiapa, Jitotol, Ocosingo, Tumbalá, Chilón, Tila, San Juan Cancuc, El Porvenir, Bella Vista, Mazapa, Motozintla, La Grandeza, Siltepec, Tapachula de Córdova y Ordoñez, Escuintla y Huehuetán. Para el periodo que se informa presenta un avance físico de 55.4 por ciento respecto a las metas programadas.

Cuadro 43

**AGRÍCOLA Y PECUARIO**  
**Secretaría de Pueblos Indios**  
**Metas Sustantivas**

Descripción	Unidad de Medida	Metas	
		Enero - Diciembre del 2001	
		Programadas	Alcanzadas
Producción de Hortalizas	Asistencia Técnica	1 200	1 112
	Curso	60	60
	Apoyo	10	10
	Hectárea	120	120

Apoyo Apícola	Curso	8 000	7 900
	Asistencia Técnica	153	153
	Paquete	1 224	1 241
	Apoyo	10	10
	Kilogramo	15	18
Fomento Pecuario en Especies Menores	Alevín	70 000	172 600
	Ave de Postura	4 800	7 200
	Ave de Engorda	3 000	3 600
	Conejo	700	750
Establecimiento de Frutales	Vivero	3	3
	Planta	60 000	11 900
Producción de Micelio	Tonelada	4	2.56
Producción de Hongos Comestibles	Asistencia Técnica	2 000	2 274
	Curso	50	48
	Kilogramo	28 000	14 310
	Apoyo	30	40

Fuente: Secretaría de Pueblos Indios

### Comisión para el Desarrollo y Fomento del Café de Chiapas

#### Programa Normal de Gobierno del Estado

Para atender las necesidades actuales en el campo cafetalero, las diversas áreas y direcciones de la COMCAFE coordinaron varios proyectos de los programas de Alianza para el Campo, programa de Empleo Temporal con FIRCO y SEDESOL; así como la operación de los programas especiales del Fondo de Apoyo Especial a la Inversión en Café y Programa Especial para el Levantamiento de la Cosecha 2001/2002.

Estas acciones se alcanzaron con la ayuda de las 13 regiones cafetaleras del Estado (Copainalá, Ocozocoautla de Espinosa, San Cristóbal de las Casas, Comitán de Domínguez, Ángel Albino Corzo, Bochil, Pichucalco, Ocosingo, Palenque, Yajalón, Motozintla, Tapachula de Córdova y Ordoñez y Mapastepec). Para el cierre del ejercicio se impartieron 11 mil 674 asesorías, beneficiando a igual número de productores, 553 supervisiones y 10 mil 31 expedientes; acciones que superaron el 5.5 por ciento de avance físico, en relación a lo programado.

Cuadro 44

### AGRÍCOLA Y PECUARIO Comisión para el Desarrollo y Fomento del Café de Chiapas Metas Sustantivas

Descripción	Unidad de Medida	Metas Enero – Diciembre del 2001	
		Programadas	Alcanzadas
Alianza para el Campo	Asesoría	10 660	11 674
	Supervisión	433	553
	Expediente	10 000	10 031

Fuente: Comisión para el Desarrollo y Fomento del Café de Chiapas

### AGROINDUSTRIAL

#### Secretaría de Pueblos Indios

#### Programa Normal de Gobierno del Estado

El Programa de Impulso Agroindustrial en Zonas Indígenas, tiene como estrategia buscar la diversificación de actividades que mejoren el ingreso familiar y que la capacitación técnica sea a nivel comunitario

abarcando temas como la conservación de frutas, costos de producción, perfil productivo, normas sanitarias, acopio y comercialización. Bajo este contexto se impartió 9 cursos de capacitación, se logró el procesamiento de 6 mil 360 Kgs de frutas, se realizaron 38 análisis de calidad sobre la producción y se establecieron 3 convenios comerciales; mismos que significan el 5.7 por ciento superior a las metas programadas,

beneficiando a 543 productores de 12 localidades de los municipios de Ocozacoautla de Espinosa, Berriozabal,

Zinacantán, Las Margaritas, Chapultenango, Tumbalá, Chilón, Ocosingo, La Grandeza y Huehuetán.

Cuadro 45

<b>AGROINDUSTRIAL</b>			
<b>Secretaría de Pueblos Indios</b>			
<b>Metas Sustantivas</b>			
Descripción	Unidad de Medida	Metas	
		Enero – Diciembre del 2001	
		Programadas	Alcanzadas
Impulso Agroindustrial en Zonas Indígenas	Curso	12	9
	Kilogramo	6 000	6 360
	Análisis	46	38
	Convenio	4	3

Fuente: Secretaría de Pueblos Indios

### Secretaría de Desarrollo Rural

Programa Normal de Gobierno del Estado

La mayor parte de la agroindustria en Chiapas presenta retrasos en la modernización de la maquinaria y equipo empleado en los procesos productivos, así como en las instalaciones, ocasionando bajo nivel de rendimientos y productos no terminados. En este sentido, al cierre del

ejercicio, se implementó el proyecto de Agroindustrias Primarias para contrarrestar las ineficiencias existentes en la planta industrial para obtener niveles de rentabilidad y competitividad aceptable a través de la asignación de créditos accesibles. Por ello, se otorgó el financiamiento de 5 agroindustrias, alcanzando el 100.0 por ciento de las metas programadas.

Cuadro 46

<b>AGROINDUSTRIAL</b>			
<b>Secretaría de Desarrollo Rural</b>			
<b>Metas Sustantivas</b>			
Descripción	Unidad de Medida	Metas	
		Enero – Diciembre del 2001	
		Programadas	Alcanzadas
Agroindustrias Primarias	Crédito	5	5

Fuente: Secretaría de Desarrollo Rural

### ASUNTOS AGRARIOS

#### Secretaría de Desarrollo Rural

Programa Normal de Gobierno del Estado

La Dirección de Concertación y Vinculación Interinstitucional, fomenta y fortalece acciones como vías de conciliación para solucionar los problemas que se generan por la indefinición en la tenencia de la tierra. Por tal motivo, se solucionaron 417 conflictos entre sujetos de derecho agrario, presentando un avance del 104.3 por ciento; se regularizaron 64 núcleos alcanzando el 25.6 por ciento y la solución de 4 conflictos

agrarios relevantes con un avance del 80.0 por ciento.

Para la atención y resolución de los diversos conflictos que presentan los sujetos agrarios, la Dirección de Operación implementó programas de regularización en la tenencia de la tierra. A la fecha que se informa se efectuaron 117 trámites de avalúos, superando un 30.0 por ciento de acuerdo con programado; se midieron 82 trabajos topográficos, superando en un 49.1 por ciento de avance físico; y se dio seguimiento a 204 demandas de sujetos agrarios, superando en 13.3 por ciento lo programado.

El objetivo de la Subsecretaría de Desarrollo Agrario, es la atención a las controversias por la tenencia de la tierra y la regularización a favor de grupos campesinos, por tal circunstancia se realizaron trabajos técnicos de diagnóstico, medición y verificación de predios con problemas de límites y colindancias. Al cierre del ejercicio se realizaron 100 acciones para la solución de conflictos agrarios, alcanzando el 100.0 por ciento de las metas programadas.

Ante el anuncio oficial de la cancelación definitiva del proyecto Hidroeléctrico Itzantún, fue necesario regularizar la superficie adquirida por la Comisión Federal de Electricidad a favor de las familias indígenas que están en posesión ilegal, con el fin de otorgarles certeza y seguridad jurídica en la tenencia de la tierra. Por ello se logró medir 5 mil 665 Has de 127 predios, se emitieron 54 planos, y se integraron 54 expedientes, lo cual benefició a 2 mil 335 productores, alcanzando un avance del 86.8 por ciento.

El Apoyo para Incrementar la Seguridad Jurídica en la Tenencia de la Tierra en

Propiedad Social, es el programa que certifica los derechos ejidales y la titulación de solares urbanos (PROCEDE) sustentado en la Reforma en el artículo 27 Constitucional y en la promulgación de la Ley Agraria. Al cierre del ejercicio se realizaron 157 reuniones, se revisaron y validaron 43 mil 541 expedientes, se integraron 69 expedientes de núcleos agrarios y se efectuaron 83 visitas; estas acciones superan en 167.4 por ciento, respecto a lo programado.

La Regularización de la Propiedad Privada es la herramienta fundamental para generar garantías jurídicas mediante un procedimiento de regularización de la tenencia a favor de los propietarios, en donde se les otorgó la entrega gratuita de certificados de derecho parcelario. Por tal razón, se concluyó con 63 asesorías, se atendieron 8 predios y se realizó la regularización de un mil 186 Has, reflejando un avance del 14.4 por ciento, beneficiando a 3 mil 392 productores.

Cuadro 47

**ASUNTOS AGRARIOS**  
**Secretaría de Desarrollo Rural**  
**Metas Sustantivas**

Descripción	Unidad de Medida	Metas Enero – Diciembre del 2001	
		Programadas	Alcanzadas
Dirección de Concertación y Vinculación Interinstitucional	Conflicto	400	417
	Núcleo	250	64
	Conflicto Agrario	5	4
Dirección de Operación	Avalúo	90	117
	Medidor	55	82
	Demanda	180	204
Subsecretaría de Desarrollo Agrario	Conflicto Agrario	100	100
Proyecto Hidroeléctrico Itzantún	Hectárea	6 555	5 665
	Predio	132	127
	Plano	57	54
	Expediente	57	54
Apoyo a la Tenencia de la Tierra	Reunión	301	157
	Expediente	16 000	43 541
	Núcleo Agrario	20	69
	Visita	80	83
Regularización de la Propiedad Privada	Asesoría	33	63
	Predio	779	8
	Hectárea	8 221	1 186

Fuente: Secretaría de Desarrollo Rural



**BANCA Y SEGURO AGROPECUARIO**

**Secretaría de Desarrollo Rural**

Programa Normal de Gobierno del Estado

Por medio del programa de Operación, Control y Seguimiento del Crédito se orientaron los proyectos para la reactivación de las actividades productivas del campo Chiapaneco, entre las que destacan el PROCAMPO, Acopio y Comercialización de Granos Básicos, Pago de Estímulos, Empleo Temporal, entre otros. Para tal fin se dio

acopio y comercialización de 159 mil 272.9 Tons de maíz, reflejando el 82.2 por ciento; en el programa de Empleo Temporal se otorgaron 664 mil 793 jornales, superando en 1.8 por ciento lo programado; en la reinscripción de hectáreas al PROCAMPO se gestionaron 723 mil 649.2 Has, superando un 5.3 por ciento, en relación con lo programado, y respecto a los créditos otorgados en años anteriores, se recuperaron 36 mil 790.1 Has, presentando el 48.4 por ciento de avance.

Cuadro 48

<b>BANCA Y SEGURO AGROPECUARIO</b>			
<b>Secretaría de Desarrollo Rural</b>			
<b>Metas Susntativas</b>			
Descripción	Unidad de Medida	Metas	
		Enero – Diciembre del 2001	
		Programadas	Alcanzadas
Programa de Operación, Control y Seguimiento del Crédito	Tonelada	193 857	159 272.9
	Jornal	653 082	664 793
	Hectárea	687 313.9	723 649.2
	Hectárea de Crédito	75 981.6	36 790.1

Fuente: Secretaría de Desarrollo Rural

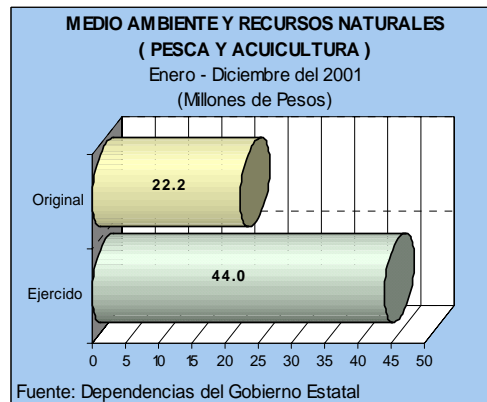
**El gasto ejercido en Desarrollo Agropecuario ascendió a 380 millones 469 mil 995 pesos, 85.5 por ciento superior al presupuesto original.**

**MEDIO AMBIENTE Y RECURSOS NATURALES (PESCA Y ACUICULTURA)**

Su misión es fomentar y conducir la política pesquera, que permita a los productores generar valor agregado y promover el equipamiento para la consolidación del sector dentro del marco de la preservación de los ecosistemas acuáticos.

Por ser el mecanismo que habilita la disponibilidad y calidad futura de recursos pesqueros y acuícolas, es importante su conservación y aprovechamiento bajo un esquema de sustentabilidad, rentabilidad económica y beneficio social.

Gráfica 32



## Secretaría de Pesca

### Programa Normal de Gobierno del Estado

Para el mantenimiento y conservación de la Draga Marina, se propuso vigilar, conservar y darle mantenimiento para un óptimo funcionamiento en trabajos de dragado y desazolve en el Canal San Marcos ubicado en el municipio de Tonalá; para ello se otorgaron 3 servicios, alcanzando un avance del 30.0 por ciento.

A través del Diagnóstico y Matriculación de Embarcaciones Pesqueras y con la regularización de posesión para el uso de embarcaciones menores registradas en el padrón nacional de pesca, se otorgaron 2 mil 7 registros de embarcaciones en apoyo a las organizaciones y grupos de pescadores para estar en apego a las leyes de pesca; estas acciones superaron en 8.5 por ciento lo programado, beneficiando a un mil 849 pescadores.

La Asistencia Técnica en Acuicultura y Pesca, orientó a las Sociedades Cooperativas Pesqueras y a los Productores de la Región Soconusco mediante asesorías y asistencia técnica permanentes en materia de prospección técnica, manejo y conservación de productos pesqueros, así como el manejo de equipos de pesca y de infraestructura pesquera. En este sentido, se impartieron 300 asistencias técnicas, alcanzando el 100.0 por ciento las metas, beneficiando a 6 mil 303 productores.

Es fundamental el apoyo al sector pesquero para su desarrollo productivo, por tal motivo la Organización y Capacitación del Sector Pesquero incrementó la capacidad de integrantes de las sociedades cooperativas pesqueras para producir, transformar, conservar y comercializar sus productos de manera directa. Este proyecto opera en los municipios de Arriaga, Tonalá, Pijijiapan y Acapetahua, donde se impartieron 67 cursos de capacitación, superando un 26.4 por ciento de avance con relación a lo programado, beneficiando a 2 mil 830 pescadores.

Uno de los objetivos principales del Centro de Producción y Fomento Piscícola "Florencio Jiménez", es diversificar la

actividad pesquera en el medio rural, mejorar el nivel de vida y calidad nutricional de la población. Durante el cierre del ejercicio se logró producir 3 millones de crías de mojarra tilapia que fueron distribuidas y sembradas, en bordos, jagüeyes y lagunas en las regiones Sierra y Soconusco, presentando el 100.0 por ciento, en beneficio de 4 mil 285 productores.

Asimismo, con el programa de Formulación y Seguimiento de Proyectos Pesqueros, se brindó apoyo a la creciente demanda en materia de integración, evaluación y seguimiento del programa de inversión, el cual es un soporte para aplicar las normas y lineamientos generales con las áreas operativas de la Secretaría. Al periodo que se informa se elaboraron 35 proyectos, superando en 16.7 por ciento de avance respecto a lo programado, y la realización de 10 informes, alcanzando el 100.0 por ciento, en beneficio de 308 personas.

Dentro de los métodos pesqueros en los encierros experimentales de tilapia, se brindó apoyo a las Sociedades Cooperativas de Pescadores de la Laguna de Catazajá para introducir el cultivo semi-intensivo de esta especie, lo cual permitió mejorar los procesos productivos y los niveles de producción. De esta forma, se alcanzó una producción de 116 mil 280 Kgs, obteniendo el 100.0 por ciento de la meta programada en beneficio de 109 pescadores de la región Selva.

El Centro de Producción y Fomento Piscícola "Apic – Pac", cuenta con un total de 210 jaulas flotantes con promedio de 12 organismos destinados a la reproducción de crías, que fueron distribuidas y sembradas en cuerpos de aguas naturales y artificiales. Al periodo que se informa se logró una producción de 2 millones 2 mil crías de alevines, alcanzando el 100.1 por ciento de avance, en beneficio de 3 mil 343 familias en las áreas marginadas aledañas a la presa Nezahualcōyotl.

Para fomentar la piscicultura rural de autoconsumo mediante la distribución de crías, el programa de Extensionismo Acuicola proporcionó 3 mil 132 asistencias técnicas piscícolas a organizaciones pesqueras, familias y comunidades rurales para el control de enfermedades, fertilización,

infraestructura acuícola y preparación de los productos pesqueros, superando en 13.7 por ciento, de acuerdo a lo programado, beneficiando a 23 mil 292 familias.

Con la finalidad de aumentar el desarrollo del sector pesquero, se creó un fondo mediante un sistema de financiamiento preferencial para proyectos económicamente viables que reactivan las zonas que no cuenten con los elementos necesarios; en este sentido se realizaron 5 proyectos, alcanzando el 100.0 por ciento de lo programado.

Durante este periodo, la Organización Social para la Producción Pesquera, logró la integración de 115 agrupaciones para consolidar el funcionamiento de las organizaciones pesqueras de alta, mediana altura, ribereñas y de aguas interiores. Estas acciones han superado en 17.3 por ciento, con relación a lo programado, beneficiando a 7 mil 200 pescadores.

Por otra parte, dentro del programa de Asistencia Técnica en Acuicultura y Pesca en Aguas Interiores, proporcionó orientación, capacitación, asistencia técnica permanente y vigilancia en los aspectos de prospección técnica, manejo de artes de pesca y conservación de productos pesqueros, con la finalidad de mejorar el potencial pesquero. Durante el periodo, se otorgaron 318 asistencias técnicas, mismas que superan en 27.2 por ciento en relación con lo programado, beneficiando a 2 mil 672 familias.

Por medio del proyecto Estudios Preliminares para la Construcción de Infraestructura Pesquera, efectuaron 11 estudios de factibilidad en la zona Costera y Selva, para aprovechar las áreas de marisma y terrenos aledaños con vocación acuícola, lo cual incrementó los volúmenes de producción, captura y comercialización pesquera y acuícola; estas acciones superan en 10.0 por ciento en relación con lo programado, beneficiando a 2 mil 47 productores

En el municipio de Pichucalco, se ubica el Centro de Producción y Fomento Piscícola Santa Ana, teniendo por objeto la producción de crías de tilapia nilótica en un sistema de estanquería semirústica y de concreto las cuales fueron distribuidas en las

comunidades que tienen cuerpos de agua en condiciones propicias para siembra y cultivo de peces, de este modo crecerá la actividad pesquera en las comunidades de la región Norte. Durante el ejercicio produjeron 4 millones 15 mil 100 crías de alevines, alcanzando el 100.4 por ciento, beneficiando a un mil 629 familias.

En el Centro de Producción y Fomento Piscícola Lacandona, se llevó una producción de un millón 547 mil crías de alevines en un sistema de estanquería rústica, que fueron distribuidos y sembrado en bordos y jagüeyes de distintas comunidades rurales de la región Selva, con miras a diversificar la actividad pesquera rural como alternativa de producción de alimentos de calidad a bajo costo. Estas acciones se alcanzaron un 103.1 por ciento, en beneficio de un mil 400 familias.

Mediante el proyecto del Centro de Producción y Fomento Acuícola Maya, llevado a cabo en los municipios de Benemérito de las Américas y Catazajá, se logró producir 4 millones 31 mil crías de alevines en un sistema de 28 estanques de concreto, que se distribuyeron para la repoblación de los grandes embalses, lagunas naturales y cuerpos de agua artificiales en la Región Selva como alternativa de producción y fuente alimenticia en las áreas marginadas. Al cierre del ejercicio se alcanzó el 100.8 por ciento, beneficiando a un mil familias.

En el municipio de Las Margaritas se localiza el Centro Piscícola Amparo Agua Tinta, en donde se tuvo una producción de 816 mil alevines los cuales se distribuyen para su siembra en lagunas naturales, bordos y jagüeyes, como alternativa de producción de alimento de alta calidad nutricional para las comunidades de la región; acciones que superaron en 16.6 por ciento de lo programado, beneficiando a un mil 399 familias.

En el ejido de Francisco Romo Serrano del municipio de Ixtapa, se localiza el proyecto del Centro de Producción y Fomento Piscícola Ixtapa, el cual dio origen a la producción y siembra de un millón 503 mil crías de carpa en un sistema de estanquería semirústica y de concreto, estas fueron

distribuidas y sembradas en cuerpos de agua naturales y artificiales, para beneficio de la población rural de las regiones Centro, Altos, Fronteriza y Sierra; acciones que alcanzaron el 100.2 por ciento, beneficiando a 2 mil 115 familias.

Para vigilar el cumplimiento de la normatividad pesquera y acuícola, aprovechando de manera sustentable los recursos naturales en los ecosistemas estuáricos y marinos del Estado, el proyecto de Inspección y Vigilancia Pesquera realizó recorridos en los sistemas lagunarios de Mar Muerto, Cordón Estuárico y La joya Buenavista, Los Patos, Solo Dios, Agostaderos de Pijijiapan, Carretas Pereyra, Chantuto Panzacola y El Hueyate. En este sentido se efectuaron 240 visitas y 140 inspecciones, acciones que alcanzaron el 100.0 por ciento, beneficiando a 10 mil 202 pescadores.

Para lograr el desarrollo adecuado y sostener unido al sector pesquero cooperativista de las regiones Centro y Selva, el proyecto de Organización y Capacitación para el Sector Pesquero de Aguas Interiores, pretende elevar la productividad de los mismos mediante la capacitación e impartición de cursos y talleres en materia técnico operativa, administrativa y legal. Por ello, se impartieron 59 cursos que superaron en 11.3 por ciento con relación a lo programado, beneficiando a 2 mil 829 pescadores.

Con el fin de establecer un mercado directo entre pescadores y consumidores, el programa de Comercialización Pesquera Las Palmas, otorgó 2 apoyos económicos a la Sociedad Cooperativa La Palma para la adquisición de un vehículo y equipos diversos, la cual opera en el Sistema Lagunario Chantuto Panzacola en el municipio de Acapetahua. Para el término del periodo se alcanzó el 100.0 por ciento, en beneficio de 94 pescadores.

Para ofrecer un mejor apoyo al sector cooperativo pesquero "El Gancho" asentados en la comunidad Playas del Sajío en el municipio de Suchiate, el proyecto de Equipos y Artes de Pesca proporcionó un apoyo para la dotación de 2 embarcaciones menores, 2 motores fuera de borda y red agallera para cada embarcación, con el

propósito de crear ingresos para las familias dedicadas a esta actividad; con dicha acción se benefició a 22 pescadores, alcanzando el 100.0 por ciento de lo programado.

Por otra parte, el proyecto de Equipos y Artes de Pesca, proporcionó un apoyo para la adquisición de 2 embarcaciones menores con 2 motores fuera de borda y hieleras de refrigeración, destinados al sector pesquero de la Sociedad Cooperativa "Punta de Zanate" de la Pesquería Cabeza de Toro del municipio de Tonalá. Estas acciones beneficiaron a 94 pescadores, alcanzando el 100.0 por ciento.

Mediante el Avituallamiento Pesquero, se pretende reactivar la pesca de altura en la Costa de Chiapas, garantizando que sea rentable. Para tal fin se otorgó un apoyo a la Unión de Armadores que cuenta con una flota pesquera de 9 embarcaciones mayores y que requieren una carga de entre 30 mil y 40 mil lts de diesel marino por viaje. Al término del ejercicio, se alcanzó el 100.0 por ciento de lo programado, beneficiando a 176 pescadores.

La Unidad de Producción Piscícola de Reforma, orientó la consolidación del desarrollo de la actividad acuícola en la zona Norte del Estado, mediante la implementación de acciones que garantizaron el aprovechamiento de manera óptima y sustentable de los recursos naturales. Por tal efecto, se logró la producción y siembra de 850 mil crías de mojarra tilapia, superando en 6.3 por ciento respecto a lo programado, beneficiando a 225 familias.

Para consolidar el desarrollo de la actividad acuícola en la zona Norte del Estado, la Unidad de Producción Piscícola Municipal de Juárez realizó la implementación de acciones para la obtención de alimentos de alto valor nutricional, aprovechando de manera óptima y sustentable los recursos naturales. Durante el ejercicio, se logró la producción y siembra de 829 mil crías de mojarra tilapia, superando en 3.6 por ciento de acuerdo a lo programado, beneficiando a 338 familias.

Para las Sociedades Cooperativas Pesqueras Los Cerritos y Barra Zacapulco del Sistema Lagunario Chantuto Panzacola

del municipio de Acapetahua, se proporcionó en cada caso un apoyo para la adquisición de un vehículo y equipos diversos con el objeto de establecer nichos de mercado para los productos pesqueros, para comercializar a mejores precios y fortalecer el puente productor-consumidor; estas acciones reflejan el 100.0 por ciento de avance, beneficiando a 94 pescadores.

Para fortalecer las redes de comercialización, se proporcionaron 6 apoyos para la adquisición de un vehículo y equipos diversos, los cuales fortalecieron la participación de los pescadores en el proceso de intercambio, acercando a los productores y consumidores para ofertar productos de calidad a precios accesibles para la mayoría de la población. Dentro del programa se benefició a 6 mil 593 pescadores, alcanzando un avance del 100.0 por ciento.

El proyecto de Asistencia Técnica Acuícola en la región Norte del Estado, está orientado a proporcionar asistencia técnica acuícola en

siembra, manejo, alimentación y cosecha de especies piscícolas a productores rurales de los municipios de Pichucalco, Reforma, Juárez, Ostucán y Sunuapa, interesados en aprovechar los cuerpos de aguas permanentes o temporales existentes en su localidad. Asimismo se impartieron 844 asistencias técnicas, mismas que alcanzaron el 100.0 por ciento, beneficiando a 292 familias.

Para elevar los rendimientos productivos del sistema lagunario La Joya Buenavista del municipio de Tonalá, se llevó a cabo el establecimiento de un encierro camarero mediante técnicas acuiculturales, por medio de una estructura fija para mantener al camarón que se cría en el sistema lagunario, evitando que llegue al canal donde operan grupos de pescadores libres con equipos y artes de pesca prohibidos. Estas acciones alcanzaron el 100.0 por ciento de la meta programada, beneficiando a un mil 560 pescadores.

Cuadro 49

**PESCA Y ACUICULTURA**  
**Secretaría de Pesca**  
**Metas Sustantivas**

Descripción	Unidad de Medida	Metas Enero – Diciembre del 2001	
		Programadas	Alcanzadas
Draga Marina	Servicio	10	3
Diagnóstico y Matriculación de Embarcaciones	Registro	1 849	2 007
Asistencia Técnica en Acuicultura y Pesca	Asistencia Técnica	300	300
Organización y Capacitación del Sector Pesquero	Curso	53	67
Centro de Producción y Fomento Piscícola "Florencio Jiménez"	Cría	3 000 000	3 000 000
Formulación y Seguimiento de Proyectos Pesqueros	Proyecto Informe	30 10	35 10
Encierros Experimentales de Tilapia	Kilogramo	116 280	116 280
Centro de Producción Apic - Pac	Cría	2 000 000	2 002 000
Extensionismo Acuícola	Asistencia Técnica	2 754	3 132
Fondo de Desarrollo Pesquero y Acuícola	Proyecto	5	5
Organización Social para la Producción Pesquera	Agrupación	98	115
Asistencia Técnica en Aguas Interiores	Asistencia Técnica	250	318
Estudios Preliminares para la Infraestructura Pesquera	Estudio	10	11
Centro de Producción Santa Ana	Cría	4 000 000	4 015 100
Centro de Producción Lacandona	Cría	1 500 000	1 547 000
Centro de Producción Maya	Cría	4 000 000	4 031 000
Centro de Producción Amparo Agua Tinta	Cría	700 000	816 000

Centro de Producción Ixtapa	Cría	1 500 000	1 503 000
Inspección y Vigilancia Pesquera	Visita	240	240
	Inspección	140	140
Organización y Capacitación en Aguas Interiores	Curso	53	59
Apoyo a la Ranchería Las Palmas	Apoyo	2	2
Apoyo a Pescadores de El Gancho	Apoyo	1	1
Apoyo a Pescadores de Punta de Zanate	Apoyo	1	1
Avituallamiento Pesquero	Apoyo	1	1
Unidad de Producción Reforma	Cría	800 000	850 000
Unidad de Producción Municipal Juárez	Cría	800 000	829 000
Apoyo a la Comercialización Pesquera Los Cerritos	Apoyo	1	1
Apoyo a la Comercialización Pesquera Barra Zacapulco	Apoyo	1	1
Apoyo a la Comercialización	Apoyo	6	6
Asistencia Técnica Acuícola en la Región Norte del Estado	Asistencia Técnica	844	844
Encierros Experimentales de Camarón	Obra	1	1

Fuente: Secretaría de Pesca

## EDUCACIÓN MEDIA SUPERIOR

### Comité de Construcción de Escuelas.

Programa Normal de Gobierno del Estado

Dentro de los espacios educativos se realizó una rehabilitación al Centro de Producción y

Fomento Acuícola "Maya", respecto a niveles de educación media superior, alcanzando al cierre del ejercicio el 100.0 por ciento en relación con las metas programadas.

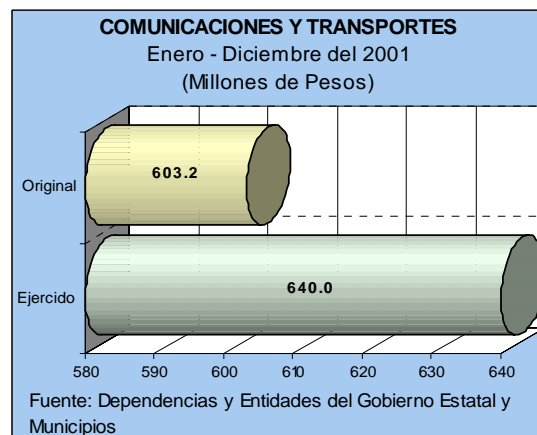
**El gasto ejercido en Medio Ambiente y Recursos Naturales ascendió a 44 millones 25 mil 432 pesos, 98.2 por ciento superior al presupuesto original.**

## COMUNICACIONES Y TRANSPORTES

La misión de esta función es proporcionar un sistema de enlaces adecuados, para incidir en una mayor planeación, programación, presupuestación, ejecución, conservación y mantenimiento de la infraestructura carretera.

El sector comunicaciones y transportes ha experimentado una importante transformación estructural; las adecuaciones al marco legal que rige el desarrollo del sector, han acrecentado la participación de los particulares en la modernización y desarrollo de los puertos, aeropuertos, ferrocarriles, telefonía local y de larga distancia, así como en las comunicaciones vía satélite.

Gráfica 33



## SERVICIOS COMPARTIDOS

### Secretaría de Obras Públicas

Programa Normal de Gobierno del Estado

Al cierre del periodo que se informa, esta Secretaría erogó recursos de gasto corriente para gastos de servicios personales los cuales proporcionaron apoyos a las áreas operativas; asimismo se realizaron 24 pagos de servicios personales, alcanzando el 100.0 por ciento de la meta programada.

## INFRAESTRUCTURA CARRETERA

### Comisión de Caminos

Programa Normal de Gobierno del Estado

Camino: Nicolás Bravo-Julían Grajales  
Tramo: Km 2+800-Km 5+790  
Modalidad: Por Contrato

Esta obra se localiza en el municipio de Chiapa de Corzo, se realizaron trabajos de carpeta asfáltica, riego de sello y señalamiento, alcanzando un avance físico de 2.9 Kms, que refleja el 1.2 por ciento de las metas programadas, en beneficio de 3 mil 322 habitantes de las poblaciones de Salvador Urbina, Galecio Narcía, Ignacio Allende, Nicolás Bravo, La Escalera y Julián Grajales. Con la finalidad de atender las demandas de los beneficiados de que el camino concluyera en la localidad de Julián Grajales, se autorizó la ampliación de 35 m, quedando modificadas las metas del Km 2+800-Km 5+790 sin que afectara el monto autorizado.

Camino: Galecio Narcía-Distrito Federal  
Tramo: Km 0+000-Km 1+000  
Modalidad: Por Contrato

Esta obra se encuentra en el municipio de Chiapa de Corzo, se realizaron trabajos de terracerías, obras de drenaje transversales y complementarias, sub'rasante, base hidráulica, carpeta asfáltica, riego de sello y señalamiento; alcanzando un avance físico de 1.0 Km, equivalente al 100.0 por ciento de las metas programadas, en beneficio de 3 mil 322 habitantes de las poblaciones de la cabecera municipal de Chiapa de Corzo y las

comunidades: Galecio Narcía, Distrito Federal y Zapata I.

Camino: Distrito Federal-Zapata I  
Tramo: Km 2+000-Km 3+920  
Modalidad: Por Contrato

Esta obra se localiza en el municipio de Chiapa de Corzo, se realizaron trabajos de terracerías, obras de drenaje transversales y complementarias, sub'rasante, base hidráulica, carpeta asfáltica, riego de sello y señalamiento, alcanzando un avance físico de 1.9 Kms, equivalente al 100.0 por ciento de las metas programadas, en beneficio de 3 mil 322 habitantes de la cabecera municipal de Chiapa de Corzo y las comunidades: Galecio Narcía, Distrito Federal y Zapata I.

Camino: E.C. Internacional-Chamic-Ejido Tamaulipas  
Tramo: Km 0+000-Km 7+000  
Modalidad: Por Contrato

Esta obra se ubica en el municipio de Frontera Comalapa, donde se atendieron trabajos de terracerías, obras de drenaje transversales y complementarias, sub'rasante, base hidráulica, carpeta asfáltica, riego de sello y señalamiento, alcanzando un avance físico de 7.0 Kms, superando en un 6.7 por ciento de las metas programadas, en beneficio de 4 mil 210 habitantes de las comunidades: Cristóbal Colón, Ejido Tamaulipas y Chamic, pertenecientes al municipio de Frontera Comalapa. En el expediente técnico original se consideraron los bancos de material de proyectos, encontrándose estos ubicados a mayor distancia, en el proceso de construcción de esta obra se localizaron los bancos a menor distancia que cumplen con especificaciones de proyecto, por tal motivo se obtuvieron ahorros sustantivos, por lo que se incrementó 1.0 Km más, sin afectar el monto autorizado, quedando las metas del Km 0+000-Km 7+000.

Camino: El Gancho-La Libertad-E.C.(Jaritas-CD. Hidalgo)  
Tramo: Km 5+000-Km 12+700  
Modalidad: Por Contrato

Esta obra se localiza en el municipio de Suchiate, se ejecutaron trabajos de terracerías, obras de drenaje transversales y

complementarias, sub'rasante, base hidráulica, carpeta asfáltica, riego de sello y señalamiento, alcanzando un avance físico de 7.7 Kms, equivalente al 100.0 por ciento de las metas programadas, beneficiando a 12 mil 300 habitantes de la cabecera municipal de Ciudad Hidalgo y las comunidades: Jesús Carranza, Ignacio López Rayón, La Libertad, San José Morelia, Miguel Alemán y El Gancho. Con la finalidad de atender las demandas de los beneficiados de que el camino se construyera en la Ranchería El Gancho, se autorizó la ampliación de 700 m, quedando las metas modificadas del Km 5+000-Km 12+700, cabe aclarar que los recursos para la ampliación de esta obra se tomaron del ahorro presupuestal por un millón 7 mil 932 pesos obtenidos del resultado de la diferencia que arroja el monto autorizado menos el monto contratado.

Camino: El Coco-E.C.(Tapachula de Córdoba y Ordoñez-Nva. Alemania)  
Tramo: Km 0+000-Km 5+580  
Modalidad: Por Contrato

Esta obra se ubica en el municipio de Tapachula de Córdoba y Ordoñez, se elaboraron trabajos de obras de drenaje complementarias, base hidráulica (tramos aislados), carpeta asfáltica, riego de sello y señalamiento, alcanzando un avance físico de 5.6 Kms, equivalente al 100.0 por ciento de las metas programadas, beneficiando 165 mil 184 habitantes de la cabecera municipal de Tapachula de Córdoba y Ordoñez y las comunidades: Unión Roja, Salvador Urbina, Benito Juárez y Ahuacatlán.

Camino: Chespal Nuevo-Pavancul  
Tramo: Km 0+000-Km 2+000  
Modalidad: Administración Directa

Esta obra se localiza en el municipio de Tapachula de Córdoba y Ordoñez, se atendieron trabajos de terracerías, obras de drenaje transversales y complementarias, sub'rasante, base hidráulica, carpeta asfáltica, riego de sello y señalamiento, alcanzando un avance físico de 1.6 Kms, equivalente al 80.0 por ciento de las metas programadas, beneficiando a 7 mil 300 habitantes de Chespal Nuevo, Pavencul, El Manguito, Plan Chanjalá, Chespal Viejo y Aguacaliente, pertenecientes al municipio de Tapachula de Córdoba y Ordoñez.

Camino: Benito Juárez-Salvador Urbina-Cruce El Coco-Unión Roja  
Tramo: Km 0+000-Km 5+500  
Modalidad: Administración Directa

Esta obra se localiza en el municipio de Rayón, se realizaron trabajos de bacheo de carpeta asfáltica (tramos aislados), sello y señalamiento, alcanzando un avance físico de 5.5 Kms, equivalente al 100.0 por ciento de las metas programadas, beneficiando a 15 mil 852 habitantes de la comunidad de Chespal Nuevo, Pavencul, El Manguito, Plan Chanjalá, Chespal Viejo y Aguacaliente, pertenecientes al municipio de Tapachula de Córdoba y Ordoñez.

Camino: Rayón E.C. (Copainalá- Ocoatepec)  
Tramo: Km 7+900-Km 18+000  
Modalidad: Por Contrato

Esta obra se ubica en el municipio de Cacahoatán, donde se realizaron trabajos de base hidráulica, carpeta asfáltica, riego de sello y señalamiento, alcanzando un avance físico de 10.1 Kms, equivalente al 100.0 por ciento de las metas programadas, beneficiando a 8 mil 221 habitantes de la comunidad de Rayón, Pantepec y Tapalapa de las comunidades de La Naranja, Ignacio Grajales y El Carrizal.

Construcción de Muro de Contención  
Camino: Ramal-San Pedro Nishtalucum  
Tramo: Km 1+500  
Modalidad: Por Contrato

Esta obra se localiza en el municipio de El Bosque, se atendieron trabajos de construcción de muros de contención, alcanzando un avance físico de 22.4 ML, equivalente al 74.7 por ciento de las metas programadas, beneficiando a 2 mil 880 habitantes de la comunidad de San Pedro Nishtalucum.

Camino: Vista Hermosa E.C. Rizo de Oro-Las Cruces  
Tramo: Km 0+000-Km 2+500  
Modalidad: Por Contrato

Esta obra se ubica en el municipio de Cintalapa de Figueroa, se elaboraron trabajos de terracerías, obras de drenaje transversales y complementarias, sub'rasante, base hidráulica, carpeta



asfáltica, riego de sello y señalamiento, alcanzando un avance físico de 2.5 Kms, equivalente al 100.0 por ciento de las metas programadas, beneficiando a un mil 805 habitantes de la cabecera municipal de Cintalapa de Figueroa y la comunidad de Vista Hermosa.

Camino: Chespal Viejo-Agua Caliente  
Tramo: Km 3+900-Km 4+580  
Modalidad: Por Contrato

Esta obra se localiza en el municipio de Cacahoatán, donde se ejecutaron trabajos de construcción de terracerías, obras de drenaje y revestimiento en 2.5 Kms, encontrándose material "C", lo que originó que la meta autorizada se redujera, quedando en 0.7 Km en los mismos conceptos, alcanzando un avance de 0.68 Km, equivalentes al 27.2 por ciento de las metas programadas, beneficiando a 5 mil habitantes de las poblaciones de Agua Caliente y Chespal Viejo.

Camino: Siltepec-Chicomuselo  
Tramo: Km 3+000-Km 4+860  
Modalidad: Por Contrato

Esta obra se ubica en el municipio de Siltepec, llevándose a cabo trabajos de construcción en terracerías, obras de drenaje y revestimiento en 3.0 Kms, encontrándose material rocoso lo que incrementó el costo de la obra y la reducción de metas quedando en 1.8 Kms en los mismos conceptos, presentando un avance de 1.8 Kms, reflejando el 100.0 por ciento de las metas programadas.

Camino: Ixhutatán-Santa Anita  
Tramo: Km 1+180-Km 4+000  
Modalidad: Por Contrato

Esta obra se ubica en el municipio de Ixhutatán, donde se realizaron trabajos de construcción en terracerías, obras de drenaje y revestimiento en 3.5 Kms encontrándose material "C" lo que incrementó el costo de la obra y la reducción de metas quedando en 2.8 Kms en los mismos conceptos, presentando el 3.0 por ciento de avance, equivalentes al 85.7 por ciento de las metas programadas beneficiando a 2 mil 800 habitantes de las poblaciones de: Ixhutatán,

Santa Anita, Pojoyal 1ª Sección y Pojoyal 2ª Sección.

Camino: Ignacio Zaragoza-Rizo del Oro  
Tramo: Km 10+200-Km 10+520  
Modalidad: Administración Directa

Esta obra se encuentra en el municipio de La Concordia, se atendieron trabajos de construcción de terracerías, obras de drenaje y revestimiento en 0.32 Km, alcanzando el 100.0 por ciento de las metas programadas beneficiando a 7 mil 568 habitantes de las poblaciones de Ignacio Zaragoza y Rizo de Oro.

Camino: Santo Domingo-Francisco León  
Tramo: Km 0+000-Km 2+000  
Modalidad: Por Contrato

Esta obra se localiza en el municipio de Francisco León, se elaboraron trabajos de construcción de terracerías, obras de drenaje y revestimiento en 2.0 Kms, mismos equivalen al 100.0 por ciento de las metas programadas en beneficio de un mil habitantes de las poblaciones de Santo Domingo y Francisco León.

Camino: Francisco León-E.C. San José Maspac  
Tramo: Km 0+000-Km 10+260  
Modalidad: Por Contrato

Esta obra se ubica en el municipio de Francisco León, donde se realizaron trabajos de construcción de terracería, obras de drenaje y revestimiento en 7.8 Kms, encontrándose material más favorable que el considerado en el proyecto, lo que incrementó el costo de la obra quedando en 10.3 Kms en los mismos conceptos, superando en un 30.5 por ciento de las metas programadas, en beneficio de 2 mil habitantes de las poblaciones de San José Maspac y Ribera Candelaria.

Camino: Jitotol-Ruben Jaramillo  
Tramo: Km 3+910-Km 5+950  
Modalidad: Por Contrato

Este proyecto se efectuó en el municipio de Jitotol, en el cual se atendieron trabajos de construcción en obras de drenaje y revestimiento en 3.9 Kms, beneficiando a un mil 800 habitantes de las poblaciones de

Ruben Jaramillo y Matasanos. También al verificar los volúmenes de proyecto en el concepto de cortes adicionales debajo de la sub´rasante, se encontro material tipo "C" obteniéndose un costo mayor del proyecto, por lo que se solicitó la autorización de reducción de metas autorizándose 2.04 Kms. Al cierre del ejercicio y debido a que el cadenamiento Km 5+950 (autorizado) quedaría un cajón de 90.0 m de largo y 4.0 ML de alto que guarda la humedad de las lluvias volviéndolo inestable y peligroso. Se opto por modificar el cadenamiento permitiendo la salida del agua quedando las siguientes metas: terracerías del Km 3+910-Km 5+820 al 100.0 por ciento y del Km 5+820-Km 6+040 al 50.0 por ciento, en obra de drenaje y revestimiento del Km 3+910-Km 5+820, con esto se alcanza un avance de 2.02 Kms que equivalen al 38.2 por ciento de las metas programadas.

Camino: Ixhuatán-San Miguel  
Tramo: Km 0+000-Km 2+320  
Modalidad: Por Contrato

Este proyecto se localiza en el municipio de Ixhuatán, donde se atendieron trabajos de construcción de terracerías, obras de drenaje y revestimiento en 1.6 Kms, beneficiando a 6 mil 50 habitantes de las poblaciones de Caracolar, Monte Cristo, Caracol, El Naranja, San Miguel y El Tulipan. Durante el avance de la ejecución del proyecto, se detectó material "C" en mayor cantidad que el considerado en el proyecto, lo que originó que la meta autorizada se redujera, quedando en 0.92 Kms de terracerías y 2.70 Kms en obras de drenaje y revestimiento. Pero debido a la modificación del proyecto, las comunidades de Solosuchiapa no permitieron el paso por ese Municipio por lo que se cambió el trazo del camino, incrementándose los volúmenes a ejecutar, por lo cual se solicitó la reducción de metas en 2.3 Kms. Al cierre del ejercicio, se logró un 0.5 Km en terracerías, obras de drenaje y 1.0 Km de revestimiento, que equivalen al 33.8 por ciento en relación a lo programado; no siendo posible ejercer el monto equivalente al revestimiento, lo cual será solicitado como obra en proceso para el ejercicio 2002.

Camino: Jolnopa Guadalupe-Jolmasoja  
Tramo: Km 3+300-Km 5+100

Modalidad: Por Contrato

Esta obra se localiza en el municipio de Tila, donde se realizaron trabajos de construcción en obras de drenaje y revestimiento en 2.9 Kms, beneficiando a 3 mil 500 habitantes de las poblaciones de Jolmasoja y Panhuitz. Durante el avance de la ejecución del proyecto, se detectó material "C" en mayor cantidad que el considerado en el proyecto, lo que originó que la meta autorizada se redujera quedando en 1.8 Kms en los mismos conceptos. Al cierre del ejercicio, se logró un 1.8 Kms en terracerías, obras de drenaje y 1.1 Kms de revestimiento, debido al exceso de lluvias y a la inestabilidad del terreno, por lo que fue necesaria la construcción de muros de contención y extracción de derrumbes, por tal razón solo se logró alcanzar el 31.4 por ciento de las metas programadas, y debido a que se tuvieron ahorros presupuestales, estos se utilizarán para complementar las metas, no siendo posible ejercer estos recursos, que se solicitarán como obra en proceso para el 2002.

Camino: El Azufre-Los Naranjos  
Tramo: Km 0+000-Km 3+000, igualdad: Km 5+300-Km8+300  
Subtramo: Km 8+000-Km 11+350 y Km 11+350-Km 11+860 (Terminación)  
Modalidad: Por Contrato

Este proyecto se llevó a cabo en el municipio de Huitiupán, donde de acuerdo a lo construido por el H. Ayuntamiento se consideró que se tendría una clasificación menor de material "C" que el considerado en el proyecto, lo que originó que la meta autorizada se modificara, quedando en 6.3 Kms en los mismos conceptos. Al cierre del ejercicio, se lograron 6.3 Kms en terracerías y obras de drenaje y 11.6 Kms de revestimiento, esto es debido a presiones de la comunidad para que se revistiera el tramo construido por el H. Ayuntamiento en años anteriores en el tramo del Km 0+000-Km 5+300, y ahorros presupuestales en licitación y además por el material favorable en el concepto de excavación en cortes encontradas en el terreno, estos trabajos superaron un 260.0 por ciento en relación con las metas programadas. Acciones que beneficiaron a 8 mil 500 habitantes de las

poblaciones El Azufre, Los Naranjos, Santa Catarina y Huitiupán.

Revestimiento del Camino: Nachitón-Stenlejzostetic-Buena Vista  
Tramo: Km 14+000-Km 14+400  
Modalidad: Por Contrato

Esta obra se encuentra ubicada en el municipio de Larrainzar, donde se realizaron trabajos de terracerías, obras de drenaje y revestimiento en 0.4 Km, alcanzando el 100.0 por ciento de avance respecto a las metas programadas, beneficiando a un mil 500 habitantes de las poblaciones Nachitón, Stenlejzostetic y Buena Vista.

Conservación del Camino: Solosuchiapa-Ranchería Ursulo Galván  
Tramo: Km 0+000-Km 6+000  
Modalidad: Por Contrato

Esta obra se localiza en el municipio de Solosuchiapa, se llevaron a cabo trabajos de terracerías, obras de drenaje y revestimiento en 6.0 Kms, reflejando un 100.0 por ciento de avance, en beneficio de 3 mil 500 habitantes de la población de Solosuchiapa y Ranchería Ursulo Galván.

Liberación del Derecho de Vía: Autopista Tuxtla Gutiérrez-San Cristóbal de las Casas  
Modalidad: Avalúos

Al periodo que se informa se realizaron trabajos de pagos sobre ancho, quedando pendiente de negociar el resto por retrabajos de las brigadas de topografía y por afectaciones de productos de la construcción de la autopista, que hasta la fecha no concluye en su totalidad, quedando en 164.0 Kms, lo cual presenta un avance del 91.1 por ciento con relación a las metas programadas.

Liberación del Derecho de Vía: Autopista Arriaga-Ocozocoautla de Espinosa  
Tramo: Km 0+000-Km 93+400  
Modalidad: Avalúos

Para el cierre del ejercicio, se llevaron a cabo trabajos en 311.0 Kms relacionados con la liberación de derecho de vía en lo que corresponde a predios negociados y pagados, quedando pendiente de liberar el resto por diversos motivos, tales como predios innominados, gravados y que no

acreditan su propiedad, alcanzando el 90.1 por ciento de avance con relación a lo programado.

Liberación del Derecho de Vía: Libramiento Norte de Tuxtla Gutiérrez  
Tramo: Km 0+000-Km 4+900 4ª Etapa  
Modalidad: Avalúos

Durante este proyecto, se llevaron a cabo trabajos en 16.0 Kms relacionados con la liberación de derecho de vía en lo que corresponde a predios negociados y pagados, quedando pendiente de liberar el resto por diversos motivos, tales como predios innominados, gravados y que no acreditan su propiedad, alcanzando el 69.5 por ciento de avance con relación a lo programado.

Estudio y Proyecto e Impacto Ambiental del Camino: Larrainzar-Aldama  
Tramo: Km 0+000-Km 8+246  
Modalidad: Por Contrato

Inicialmente se tenía programado realizar 10.0 Kms, pero se realizó una reducción de metas por encontrarse la cabecera municipal en menor distancia con respecto a lo programado, quedando con 8.2 Kms de estudio y proyecto e impacto ambiental en el municipio de Aldama, lo cual presenta un avance del 82.0 por ciento con respecto a las metas programadas, en beneficio de 4 mil 464 de las comunidades de Larrainzar, Aldama y Santa Martha.

Estudio y Proyecto e Impacto Ambiental del Camino: Larrainzar-Santiago El Pinar  
Tramo: Km 0+000-Km 7+589  
Modalidad: Por Contrato

En este proyecto se tenía programado realizar 11.0 Kms, se elaboró una reducción de metas por encontrarse la cabecera municipal en menor distancia con respecto a lo programado, quedando con 7.5 Kms de estudio y proyecto e impacto ambiental en el municipio de Aldama, lo cual presenta un avance del 75.0 por ciento de acuerdo con lo programado, en beneficio a un mil 166 de las comunidades de Santiago El Pinar y Buena Vista.

Estudio y Proyecto e Impacto Ambiental del Camino: Acceso a la Cueva de las Cotorras  
Tramo: Km 0+000-Km 13+051  
Modalidad: Por Contrato

Inicialmente se tenía programado a realizar 15.0 Kms, se llevó a cabo una reducción de metas por encontrarse la Cueva de las Cotorras en menor distancia con respecto a lo programado inicialmente, quedando con 13.0 Kms de estudio y proyecto e impacto ambiental, reflejando el 86.7 por ciento de acuerdo con lo programado, en beneficio a 20 mil 600 de las comunidades de Ocozocoautla de Espinosa y Piedra Parada.

Estudio y Proyecto e Impacto Ambiental del Camino: Lazaro Cárdenas–El Triunfo–La Independencia  
Tramo: Km 22+000-Km 30+000  
Modalidad: Por Contrato

En el municipio de La Independencia, se realizaron trabajos en 8.0 Kms de estudio y proyecto e impacto ambiental, alcanzando un avance físico de 100.0 por ciento con relación a lo programado, en beneficio de 18 mil 37 habitantes de las comunidades de La Independencia y Porvenir Agrarista municipio de La Trinitaria.

Estudio y Proyecto e Impacto Ambiental del Camino: Monte Cristo de Guerrero–E.C. (Ángel Albino Corzo–Siltepec)  
Tramo: Km 0+000-Km 8+000  
Modalidad: Por Contrato

En el municipio de Monte Cristo de Guerrero, se elaboraron 8.0 Kms de estudio y proyecto e impacto ambiental, alcanzando un avance físico de 8.0 Kms, reflejando el 100.0 por ciento respecto con lo programado, beneficiando a 2 mil 499 habitantes de la comunidad de Monte Cristo de Guerrero.

Estudio y Proyecto e Impacto Ambiental del Camino: Simojovel–San Andrés Duraznal  
Tramo: Km 0+000-Km 22+000  
Modalidad: Por Contrato

En el municipio de Simojovel se realizaron 22.0 Kms de estudio y proyecto e impacto ambiental, alcanzando el 100.0 por ciento, del proyecto, en beneficio de 17 mil 135 habitantes de las comunidades de Simojovel,

San Andrés Duraznal, Galeana, Jotolchen y La Pimienta.

Estudio y Proyecto e Impacto Ambiental del Camino: Zamora-Pico de Oro–E.C. (Fronteriza)  
Tramo: Km 0+000-Km 25+000  
Modalidad: Por Contrato

En el municipio de Marqués de Comillas se ejecutaron trabajos en 25.0 Kms de estudio y proyecto e impacto ambiental, alcanzando el 100.0 por ciento, lo cual beneficio a 4 mil 132 habitantes de las poblaciones de Zamora Pico de Oro, La Victoria y Quiringuiricharo.

Estudio y Proyecto e Impacto Ambiental del Camino: Ixtapangajoya-Zapotillo  
Tramo: Km 0+000-Km 9+200  
Modalidad: Por Contrato

En el municipio de Ixtapangajoya se realizaron trabajos en 9.2 Kms de estudio y proyecto e impacto ambiental, presentando un avance del 100.0 por ciento. La elaboración de este proyecto, beneficio a un mil 34 habitantes de la comunidad de Ixtapangajoya.

Estudio y Proyecto e Impacto Ambiental del Camino: Independencia–Guadalupe Victoria–Nvo. Paraíso  
Tramo: Km 0+000-Km 15+000  
Modalidad: Por Contrato

En el municipio de La Concordia, se llevaron a cabo trabajos en 15.0 Kms de estudio y proyecto e impacto ambiental, reflejando un 100.0 por ciento respecto a lo programado, beneficiando a 3 mil 385 habitantes las de comunidades de Independencia, San Felipe, Guadalupe Victoria y Nuevo Paraíso.

Estudio de Impacto Ambiental del Camino: Tonalá–Iglesia Vieja  
Tramo: Km 0+000-Km 9+080  
Modalidad: Por Contrato

En el municipio de Tonalá se ejecutaron trabajos en 9.08 Kms de estudio de impacto ambiental, alcanzando un avance del 100.0 por ciento. Este estudio ya fue dictaminado por el Instituto de Historia Natural y Ecología. La elaboración de este proyecto, benefició a 42 mil 733 del municipio de Tonalá.

Estudio y Proyecto del Puente Urbano s/Río Sabinal

Ubicado: en la Calle 3ª Oriente Norte de Tuxtla Gutiérrez

Modalidad: Por Contrato

Este proyecto se llevó a cabo en el municipio de Tuxtla Gutiérrez, donde se efectuaron 25.0 ML de estudio y proyecto del puente, presentando al cierre del ejercicio el 100.0 por ciento con relación a las metas programadas, beneficiando a 450 mil habitantes de Tuxtla Gutiérrez.

Estudio y Proyecto del Puente Los Amates

Camino: Salvador Urbina–Galecio Narcía

Tramo: Km 4+300

Modalidad: Por Contrato

En el municipio de Chiapa de Corzo se efectuaron trabajos en 120.0 ML de estudio y proyecto; lo cual presenta el 100.0 por ciento, en beneficio de 10 mil 406 habitantes de las comunidades de Galecio Narcía, Narciso Mendoza, Francisco Sarabia, Ignacio Allende, Nicolás Bravo y Julián Grajales.

Estudio y Proyecto e Impacto Ambiental del Camino: Gabriel Esquinca–E.C. (San Fernando–Chicoasén).

Tramo: Km 0+000-Km 7+000

Modalidad: Por Contrato

En el municipio de San Fernando se realizaron 7.0 Kms de trabajos de estudio y proyecto e impacto ambiental, presentando un 100.0 por ciento. La elaboración de este proyecto, benefició a un mil 683 habitantes de la comunidad de Gabriel Esquinca.

Estudio y Proyecto e Impacto Ambiental del Camino: Vista Hermosa–E.C. (Rizo de Oro–Las Cruces)

Tramo: Km 0+000-Km 2+000

Modalidad: Por Contrato

En el municipio de Cintalapa de Figueroa se efectuaron trabajos de estudio y proyecto e impacto ambiental en 2.0 Kms, alcanzando el 100.0 por ciento, en beneficio de un mil 805 habitantes la comunidad de Vista Hermosa.

Estudio y Proyecto e Impacto Ambiental del Camino: Embalse–Jericó–E.C. (Las Limas–Rev. Mexicana).

Tramo: Km 0+000-Km 8+000

Modalidad: Por Contrato

En el municipio de Villa Corzo se llevaron a cabo trabajos en 8.0 Kms de estudio y proyecto e impacto ambiental, logrando un 100.0 por ciento. La elaboración de este proyecto, benefició a 4 mil 512 habitantes de las comunidades El Rosario y Jericó.

Estudio y Proyecto e Impacto Ambiental del Camino: Coapilla–Tapalapa

Tramo: Km 0+000-Km 22+000

Modalidad: Por Contrato

En el municipio de Coapilla se realizaron trabajos en 22.0 Kms de estudio y proyecto e impacto ambiental, beneficiando a 5 mil 664 habitantes de las comunidades de Coapilla y Tapalapa, presentando un 100.0 por ciento.

Estudio y Proyecto e Impacto Ambiental del Camino: Chancalá–Cruc. Piñal–Sto. Domingo

Tramo: Km 0+000-Km 15+000

Modalidad: Por Contrato

En el municipio de Palenque se efectuaron trabajos en 15.0 Kms de estudio y proyecto e impacto ambiental, alcanzando un 100.0 por ciento, lo cual benefició a 19 mil 913 habitantes de las comunidades Río Chancala, Chicoljaito, y Graciano Sánchez del municipio de Palenque; Nuevo Jerusalén, La Arena, Damasco, Nuevo México, Ojo de Agua, La Reforma, Arroyo Granizo, Cristóbal Colón, Ubilio García, Jericó y Santo Domingo del municipio de Ocosingo; y San José Pathuiz del municipio de Chilón.

Estudio y Proyecto e Impacto Ambiental del Camino: Nueva Palestina–E.C. (Ángel Albino Corzo–Francisco I. Madero)

Tramo: Km 0+000-Km 9+000

Modalidad: Por Contrato

Este proyecto se ubica en el municipio de Ángel Albino Corzo, donde se realizaron trabajos en 9.0 Kms de estudio y proyecto e impacto ambiental, reflejando el 100.0 por ciento, en beneficio de 3 mil 426 habitantes de la comunidad Nueva Palestina.

Estudio y Proyecto e Impacto Ambiental del Camino: Ángel Albino Corzo–Santa Rita

Tramo: Km 0+000-Km 6+000

Modalidad: Por Contrato

En el municipio de Ángel Albino Corzo se realizaron trabajos en 3.9 Kms de estudio de impacto ambiental, alcanzando un 65.0 por ciento correspondiente a la información de campo, que consta de recopilación de información del camino existente, beneficiando a 13 mil 457 habitantes de las comunidades de Ángel Albino Corzo, Querétaro, Salvador Urbina y Prusia.

Estudio y Proyecto e Impacto Ambiental del Camino: Villaflores–Villa Hidalgo–Ignacio Zaragoza–Parral.

Tramo: Km 0+000-Km 10+000

Modalidad: Por Contrato

Este proyecto se localiza en el municipio de Villaflores, donde se realizaron trabajos en 10.0 Kms de estudio y proyecto e impacto ambiental, reflejando un 100.0 por ciento en beneficio de 59 mil 770 habitantes las de comunidades de Villaflores, Nueva Esperanza, 16 de Septiembre, Villa Hidalgo, San Francisco e Ignacio Zaragoza, del municipio de Villaflores y El Parral del municipio de Villa Corzo.

Estudio y Proyecto e Impacto Ambiental del Camino: Xanil–Ignacio Allende–Venustiano Carranza–Tumbalá

Tramo: Km 0+000-Km 20+000

Modalidad: Por Contrato

En el municipio de Tumbalá se ejecutaron trabajos en 20.0 Kms de estudio y proyecto e impacto ambiental, logrando alcanzar el 100.0 por ciento, lo cual benefició a 10 mil 417 habitantes de las comunidades de Patelna, Venustiano Carranza, Ignacio Allende, José María Morelos, Pactium, Benito Juárez, Tehuacán, Tumbalá del municipio de Tumbalá, y Xanil del municipio de Chilón.

Estudio y Proyecto e Impacto Ambiental del Camino: Tecpatán–Emiliano Zapata–San José Maspac

Tramo: Km 0+000-Km 7+500

Modalidad: Por Contrato

Este proyecto se encuentra en el municipio de Francisco León, donde se realizaron trabajos en 7.5 Kms de estudio y proyecto e impacto ambiental, beneficiando a 8 mil 120 habitantes de las comunidades de Tecpatán, Emiliano Zapata, La Libertad del municipio de Tecpatán y San José Maspac del municipio

de Francisco León, alcanzando el 100.0 por ciento de lo programado.

Puente: “Miguel Hidalgo” S/C Juan Sabines-Miguel Hidalgo (2ª. Etapa)

Tramo: 40.0 ML de Longitud (Terminación)

Modalidad: Por Contrato

Esta obra se ubica en el municipio de Tecpatán, se realizaron trabajos para su terminación en los conceptos de subestructura, superestructura y aproches, en 24.0 ML, alcanzando 100.0 por ciento de las metas programadas, beneficiando a 8 mil habitantes de las poblaciones de Juan Sabines y Miguel Hidalgo.

Puente: “Ursulo Galván” s/Río La Sierra (2ª. Etapa)

Tramo: 90.0 ML de Longitud (terminación)

Modalidad: Por Contrato

Esta obra se localiza en el municipio de Solosuchiapa, donde se realizaron trabajos para su terminación en los conceptos de subestructura, superestructura, aproches y terracerías, en 63.0 ML, presentando el 100.0 por ciento de las metas programadas, beneficiando a 13 mil 500 habitantes de las poblaciones de Ursulo Galván y Solosuchiapa.

Puente: “Francisco I. Madero” S/Río La Sierra (2ª. Etapa)

Tramo: 90.0 ML de Longitud (Terminación)

Modalidad: Por Contrato

Esta obra se encuentra en el municipio de Ixtapangajoyá, donde se llevaron a cabo trabajos para su terminación en los conceptos de infraestructura, subestructura y superestructura, en 78.3 ML, reflejando un 100.0 por ciento de las metas programadas, en beneficio de 13 mil 500 habitantes de las poblaciones de Francisco I. Madero y comunidades cercanas.

Estudio y Proyecto del Puente: Palmarcito S/Camino Valdivia-Palmarcito

Tramo: 120.0 ML de Longitud

Modalidad: Por Contrato

Este proyecto se encuentra en el municipio de Pijijiapan, donde se efectuaron 204.0 ML, superando en un 70.0 por ciento respecto a lo programado, beneficiando a 5 mil 449

habitantes de las comunidades de Valdivia, La Victoria, López Mateos, municipio de Mapastepec y Buena Vista, El Zapotal y El Palmarcito municipio de Pijijiapan.

Apoyo Técnico a la Infraestructura de Caminos y Puentes

Modalidad: Administración Directa

Dentro de este apoyo, se realizaron 366.9 Kms de estudios en caminos, superando un 1.9 por ciento de las metas programadas; y 294.5 ML de estudios, superando en un 96.3 por ciento en relación con lo programado. La elaboración de estos proyectos, benefició a 240 mil 800 habitantes de las comunidades rurales con cobertura estatal.

Mantenimiento y Reparación de Maquinaria Pesada y Equipo. Regiones: Centro, Altos, Fronteriza, Frailesca, Norte, Selva, Sierra, Soconusco e Istmo Costa.

Modalidad: Administración Directa

El Programa de Mantenimiento y Reparación de Maquinaria Pesada y Equipo, se orientó a mantener en óptimas condiciones de operación a 89 máquinas, asignadas a las comunidades rurales y carreteras alimentadoras que contribuyen al desarrollo de la infraestructura caminera en el estado, alcanzando un avance físico de 3 mil 300 mantenimientos preventivos y 18 correctivos, que equivalen al 100.00 por ciento de las metas programadas.

Mantenimiento y Reparación de Vehículos. Regiones: Centro, Altos, Fronteriza, Frailesca, Norte, Selva, Sierra, Soconusco e Istmo Costa

Modalidad: Administración Directa

El programa de Mantenimiento y Reparación de Vehículos, se orientó a mantener en óptimas condiciones el parque vehicular de 344 distribuidos en las 9 regiones del Estado para supervisar obras que contribuyan al desarrollo de la infraestructura caminera en el Estado, alcanzando un avance físico de 5 mil 350 mantenimientos preventivos y 46 correctivos, que reflejan el 100.0 por ciento de las metas programadas.

Conservación del Camino: Libramiento Norte de Tapachula de Córdoba y Ordoñez

Tramo: Km 0+000-Km 2+600 (Tramos aislados)

Modalidad: Administración Directa

Este proyecto se ubica en el municipio de Tapachula de Córdoba y Ordoñez, donde se llevó a cabo la conservación de trabajos de terracerías, obras de drenaje y pavimento en 0.2 Km de tramos aislados, presentando el 6.9 por ciento en relación con lo programado, beneficiando a 138 mil 858 habitantes del municipio de Tapachula de Córdoba y Ordoñez.

Conservación del Camino: Ocozocoxtla de Espinosa-Apic Pac

Tramo: Km 0+000-Km 54+000 (Tramos aislados)

Modalidad: Administración Directa

Esta obra se localiza en el municipio de Ocozocoxtla de Espinosa, se realizaron trabajos de conservación normal en terracerías, obras de drenaje y pavimento, alcanzando un avance físico de 4.6 Kms en tramos aislados, equivalente al 90.0 por ciento de las metas programadas, beneficiando a 11 mil 427 habitantes de las poblaciones de Ocozocoxtla de Espinosa, Chorrón, San Luis Chapopote, San Carlos, El Porvenir, Flor de Corazón, La Pimienta y Apic Pac.

Conservación del Camino: Acala E.C. (Las Limas-Angostura)

Tramo: Km 0+000-Km 10+000 (Tramos aislados)

Modalidad: Administración Directa

Esta obra se encuentra en el municipio de Acala, donde se realizaron trabajos de conservación normal en terracerías, obras de drenaje y pavimento, alcanzando un avance físico de 9.5 Kms en tramos aislados, reflejando el 95.0 por ciento de las metas programadas, beneficiando a 3 mil 800 habitantes de la población de Acala.

Conservación del Camino: Acceso a Berriozabal

Tramo: Km 0+000-Km 0+900 (Tramos aislados)

Modalidad: Administración Directa

Esta obra se localiza en el municipio de Berriozabal, se realizaron trabajos de

conservación normal en terracerías, obras de drenaje y pavimento, logrando un avance físico de 0.9 Km en tramos aislados, reflejando el 95.6 por ciento de las metas programadas, beneficiando a 14 mil 400 habitantes de la población de Berriozabal.

Conservación del Camino: Ramal-Pomposo Castellanos

Tramo: Km 0+000-Km 4+600 (Tramos aislados)

Modalidad: Administración Directa

Este proyecto se ubica en el municipio de Cintalapa de Figueroa, se llevaron a cabo trabajos de conservación normal en terracerías, obras de drenaje y pavimento, presentando un avance físico de 4.6 Kms en tramos aislados, reflejando el 100.0 por ciento de las metas programadas, beneficiando a un mil 569 habitantes de la población de Pomposo Castellanos.

Conservación del Camino: Ramal-Santa Catarina

Tramo: Km 0+000-Km 1+900 (Tramos aislados)

Modalidad: Administración Directa

Este proyecto se localiza en el municipio de Copainalá, se realizaron trabajos de conservación normal en terracerías, obras de drenaje y pavimento, logrando un avance físico de 1.9 Kms en tramos aislados, alcanzando el 97.9 por ciento de las metas programadas, beneficiando a 2 mil 200 habitantes de la población de Santa Catarina.

Conservación del Camino: La Cintal-Jiquipilas

Tramo: Km 0+000-Km 3+000 (Tramos aislados)

Modalidad: Administración Directa

Este proyecto se encuentra en el municipio de Jiquipilas, se llevaron a cabo trabajos de conservación normal en terracerías, obras de drenaje y pavimento, alcanzando el 2.7 Kms de avance físico en tramos aislados, presentando un 90.0 por ciento de las metas programadas, en beneficio de 7 mil 436 habitantes de las poblaciones de La Cintal y Jiquipilas.

Conservación del Camino: Ramal-San Fernando-Las Maravillas

Tramo: Km 0+000-Km 22+500 (Tramos aislados)

Modalidad: Administración Directa

Esta obra se ubica en el municipio de San Fernando, se realizaron trabajos de conservación normal en terracerías, obras de drenaje y pavimento, alcanzando los 20.2 Kms de avance físico en tramos aislados, logrando el 90.0 por ciento de las metas programadas, beneficiando a 9 mil habitantes de las poblaciones de San Fernando, Cuahutémoc, El Rosario y Las Maravillas.

Conservación del Camino: Soyaló-Chicoasén  
Tramo: Km 0+000-Km 35+000 (Tramos aislados)

Modalidad: Administración Directa

Este proyecto se ubica en los municipios de Soyaló y Chicoasén, donde se efectuaron trabajos de conservación normal en terracerías, obras de drenaje y pavimento, alcanzando un avance físico de 24.8 Kms en tramos aislados, presentando el 71.0 por ciento respecto a lo programado, beneficiando a 5 mil 790 habitantes de las poblaciones de Soyaló, Francisco Sarabia, Bombana y Chicoasén.

Conservación del Camino: Betania-Soyatitán-Amatenango del Valle

Tramo: Km 0+000-Km 111+800 (Tramos aislados)

Modalidad: Administración Directa

Estas obras se localizan en los municipios de Chiapa de Corzo, Acala, Chiapilla, Totolapa, Venustiano Carranza, donde se realizaron trabajos de conservación normal en 111.80 Kms en tramos aislados, alcanzando un avance de 83.3 Kms, equivalentes al 74.5 por ciento de las metas programadas, beneficiando a 28 mil 700 habitantes de las poblaciones de Chiapa de Corzo, Acala, Chiapilla, Totolapa, Flores Magón, Laja Tendida y Venustiano Carranza.

Conservación del Camino: Las Limas-Revolución Mexicana

Tramo: Km 17+000-Km 47+000 (Tramos aislados)

Modalidad: Administración Directa

Esta obra se ubica en el municipio de Chiapa de Corzo, se realizaron trabajos de



conservación normal en 30.0 Kms en tramos aislados, alcanzando un avance de 22.8 Kms, equivalentes al 76.0 por ciento de las metas programadas, beneficiando a 11 mil 980 habitantes de las poblaciones de Salvador Urbina, América Libre, Narciso Mendoza y Julián Grajales.

Conservación del Camino: Tuxtla Gutiérrez-Chicoasén-Luis Espinosa-Malpaso  
Tramo: Km 0+000-Km 101+500 (Tramos aislados)  
Modalidad: Administración Directa

Esta obra se localiza en los municipios de Chicoasén, Copainalá, Tecpatán, donde se realizaron trabajos de conservación normal en terracerías, obras de drenaje y pavimento en 101.5 Kms de tramos aislados, alcanzando un avance de 81.2 Kms, equivalentes al 80.0 por ciento de las metas programadas, beneficiando a 24 mil 356 habitantes de las poblaciones de Chicoasén, La Nueva, Copainalá, Ángel Albino Corzo, Tecpatán, Luis Espinosa, Laminas Uno, Malpaso 2ª. Sección y Raudales Malpaso.

Conservación del Camino: Santa Isabel-Villaflores-Revolución Mexicana  
Tramo: Km 0+000-Km 45+000 (Tramos aislados)  
Modalidad: Administración Directa

Esta obra se ubica en el municipio de Villaflores, se realizaron trabajos de conservación normal en terracerías, obras de drenaje y pavimento en 45.0 Kms en tramos aislados, alcanzando un avance de 40.5 Kms, equivalentes al 90.0 por ciento de las metas programadas, beneficiando a 10 mil 812 habitantes de las poblaciones de Santa Isabel, El Ocote y Francisco Villa.

Conservación del Camino: Ocozocoautla de Espinosa-Domingo Chanona  
Tramo: Km 0+000-Km 30+000 (Tramos aislados)  
Modalidad: Administración Directa

Esta obra se localiza en el municipio de Ocozocoautla de Espinosa, se realizaron trabajos de conservación normal en terracerías, obras de drenaje y pavimento en 30.0 Kms en tramos aislados, alcanzando un avance de 27.0 Kms, equivalentes en un 90.0 por ciento de las metas programadas,

beneficiando a 11 mil 360 habitantes de las poblaciones de Ocozocoautla de Espinosa, El Cielito, La Reforma, Albania, El Portillo y Las Flores.

Conservación del Camino: Angostura- Flores Magón  
Tramo: Km 54+000-Km 61+200 (Tramos aislados)  
Modalidad: Administración Directa

Esta obra se ubica en el municipio de Venustiano Carranza, se realizaron trabajos de conservación normal en terracerías, obras de drenaje y pavimento en 7.2 Kms en tramos aislados, alcanzando un avance de 6.8 Kms, equivalentes al 95.0 por ciento de las metas programadas, beneficiando a un mil 500 habitantes de las poblaciones de Belisario Domínguez y Flores Magón.

Conservación del Camino: Chamula-Chenalhó-Panthehó  
Tramo: Km 0+000-Km 59+000 (Tramos aislados)  
Modalidad: Administración Directa

Esta obra se localiza en los municipios de Chamula y Chenalhó, donde se realizaron trabajos de conservación normal en terracerías, obras de drenaje y pavimento en 59.0 Kms en tramos aislados, alcanzando un avance de 51.3 Kms, alcanzando el 87.0 por ciento de las metas programadas, beneficiando a 11 mil 98 habitantes las poblaciones de Chamula, Mitontic, Yapoteclum y Polhó.

Conservación del Camino: Betania-Soyatitán-Amatenango del Valle  
Tramo: Km 111+800-Km 147+900 (Tramos aislados)  
Modalidad: Administración Directa

Esta obra se ubica en el municipio de Amatenango del Valle, se realizaron trabajos de conservación normal en terracerías, obras de drenaje y pavimento en 36.1 Kms en tramos aislados, alcanzando un avance físico en 31.0 Kms, reflejando el 86.0 por ciento de las metas programadas, beneficiando a 33 mil 530 habitantes de las poblaciones de Las Rosas, Madronal y Amatenango del Valle.

Conservación del Camino: Comitán de Domínguez-La Mesilla-Pujiltic

Tramo: Km 0+000–Km 57+100 (Tramos aislados)  
 Modalidad: Administración Directa

Esta obra se localiza en los municipios de Comitán de Domínguez y Tzimol, se realizaron trabajos de conservación normal en terracerías, obras de drenaje y pavimento en 57.1 Kms en tramos aislados, alcanzando un avance de 54.8 Kms, alcanzando el 96.0 por ciento de las metas programadas, beneficiando a 50 mil 821 habitantes de las poblaciones de Comitán de Domínguez, Guadalupe Chuchima, Tzimol, La Mesilla, Francisco Villa, Agua Bendita, Channinal y Pujilic.

Conservación del Camino: La Independencia-Siltepec-Buenos Aires  
 Tramo: Independencia-Jaltenango  
 Tramo: Km 0+000–Km 36+500 (Tramos aislados)  
 Modalidad: Administración Directa

Esta obra se encuentra en los municipios de La Concordia y Angel Albino Corzo, donde se realizaron trabajos de conservación normal en terracerías, obras de drenaje y pavimento en 36.5 Kms en tramos aislados, presentando un avance de 33.6 Kms, alcanzando un 92.0 por ciento de las metas programadas, beneficiando a 14 mil 452 habitantes de las poblaciones de La Independencia, Benito Juárez, La Tigrilla y Ángel Albino Corzo.

Conservación del Camino: Las Limas-Revolución Mexicana  
 Tramo: Km 47+000–Km 145+300 (Tramos aislados)  
 Modalidad: Administración Directa

Esta obra se ubica en el municipio de Villa Corzo, se realizaron trabajos de conservación normal en terracerías, obras de drenaje y pavimento en 30.0 Kms en tramos aislados, alcanzando un avance de 98.3 Kms que equivale al 100.0 por ciento de las metas programadas, beneficiando a 12 mil 259 habitantes de las poblaciones de San Antonio, Las Carolinas, Revolución Mexicana, Perú y Nuevo Vicente Guerrero.

Conservación del Camino: Ramal-Benito Juárez

Tramo: Km 0+000–Km 6+700 (Tramos aislados)  
 Modalidad: Administración Directa

Esta obra se localiza en el municipio de Villaflores, donde se realizaron trabajos de conservación normal en terracerías, obras de drenaje y pavimento en 6.7 Kms en tramos aislados, reflejando un avance del 4.6 Kms, alcanzando el 69.0 por ciento de las metas programadas, beneficiando a 2 mil 720 habitantes de las poblaciones de Juan M. Garza y Benito Juárez.

Conservación del Camino: Santa Isabel-Villaflores-Revolución Mexicana  
 Tramo: Km 45+000–Km 124+000 (Tramos aislados)  
 Modalidad: Administración Directa

Esta obra se encuentra en el municipio de Villaflores, se realizaron trabajos de conservación normal en terracerías, obras de drenaje y pavimento en 79.0 Kms en tramos aislados, alcanzando un avance de 72.7 Kms, presentando un 92.0 por ciento de las metas programadas, beneficiando a 46 mil 9 habitantes de las poblaciones de Agrónomos Mexicanos, Domingo Chanona, Ignacio Zaragoza, Villaflores, Villa Corzo, Emiliano Zapata, 1o. de Mayo, San Pedro Buena Vista y Revolución Mexicana.

Conservación del Camino: El Limar-El Crucero-Tila  
 Tramo: Km 0+000–Km 12+900 (Tramos aislados)  
 Modalidad: Administración Directa

Esta obra se ubica en el municipio de Tila, se realizaron trabajos de conservación normal en terracerías, obras de drenaje y pavimento en 12.9 Kms en tramos aislados, alcanzando un avance de 12.2 Kms, alcanzando el 95.0 por ciento de las metas programadas, beneficiando a 7 mil 600 habitantes de las poblaciones de El Limar, Miguel Alemán, El Crucero, Jolnapa, Guadalupe, Belisario Domínguez y Tila.

Conservación del Camino: Tapachula de Córdoba y Ordoñez-El Eden-Nueva Alemania  
 Tramo: Km 0+000–Km 39+100 (Tramos aislados)  
 Modalidad: Administración Directa

Este proyecto se encuentra en el municipio de Tapachula de Córdoba y Ordoñez, se realizaron trabajos de conservación normal en terracerías, obras de drenaje y pavimento en 36.8 Kms en tramos aislados, reflejando el 94.0 por ciento respecto a lo programado, en beneficio de 125 mil habitantes de las poblaciones de Tapachula de Córdoba y Ordoñez, Chaparrón, Toluca, La Independencia, El Edén y Nueva Alemania.

Conservación del Camino: Tuxtla Gutiérrez-Portillo Zaragoza

Tramo: Km 1+300–Km 40+000 (Tramos aislados)

Modalidad: Administración Directa

Esta obra se ubica en el municipio de Tuxtla Gutiérrez, llevándose a cabo trabajos de conservación normal en terracerías, obras de drenaje y pavimento en 36.8 Kms en tramos aislados, logrando el 95.0 por ciento con relación a lo programado, beneficiando a 30 mil 500 habitantes de las poblaciones de Tuxtla Gutiérrez, El Jobo, Copoya y Suchiapa.

Conservación del Camino: Tecpatán-Escuela Agropecuaria

Tramo: Km 0+300–Km 0+600 (Tramos aislados)

Modalidad: Administración Directa

Esta obra se ubica en el municipio de Tecpatán, llevándose a cabo trabajos de conservación normal en terracerías, obras de drenaje y pavimento en 0.3 Km en tramos aislados, presentando el 48.3 por ciento de las metas programadas, beneficiando a 6 mil 300 habitantes de la población de Tecpatán.

Conservación del Camino: Venustiano Carranza-Guadalupe Victoria

Tramo: Km 0+000–Km 9+400 (Tramos aislados)

Modalidad: Administración Directa

Esta obra se encuentra ubicada en el municipio de Venustiano Carranza, se realizaron trabajos de conservación normal en terracerías, obras de drenaje y pavimento en 9.4 Kms tramos aislados, que equivalen al 100.0 por ciento de las metas programadas, beneficiando a 12 mil 672 habitantes de las poblaciones de Venustiano Carranza y Guadalupe Victoria.

Conservación del Camino: Laja Tendida-El Reparo

Tramo: Km 0+000–Km 13+700 (Tramos aislados)

Modalidad: Administración Directa

Este proyecto se localiza en el municipio de Venustiano Carranza, donde se realizaron trabajos de conservación normal en terracerías, obras de drenaje y pavimento en 13.7 Kms tramos aislados, presentando el 100.0 por ciento de las metas programadas, en beneficio de 13 mil 674 habitantes de las poblaciones de Laja Tendida, Las Delicias y Paraíso del Grijalva

Conservación del Camino: Paso por Venustiano Carranza

Tramo: Km 0+000–Km 5+700 (Tramos aislados)

Modalidad: Administración Directa

Esta obra se ubica en el municipio de Venustiano Carranza, se efectuaron trabajos de conservación normal en terracerías, obras de drenaje y pavimento en 5.7 Kms en tramos aislados, lo cual presenta el 90.0 por ciento de las metas programadas, beneficiando a las poblaciones de Venustiano Carranza y San Francisco, con un total de 12 mil 672 habitantes.

Conservación del Camino: San Lucas-Chiapilla

Tramo: Km 0+000–Km 11+711 (Tramos aislados)

Modalidad: Administración Directa

Este proyecto se localiza en el municipio de San Lucas, donde se atendieron trabajos de conservación normal en terracerías, obras de drenaje y pavimento, al cierre del ejercicio se logró un avance de 5.8 Kms en tramos aislados, que equivale al 50.0 por ciento en relación a lo programado beneficiando a 6 mil 450 habitantes de las poblaciones de Lázaro Cárdenas, Chiapilla y San Lucas.

Conservación del Camino: Ramal-Rosendo Salazar

Tramo: Km 0+000–Km 1+800 (Tramos aislados)

Modalidad: Administración Directa

Esta obra se encuentra en el municipio de Cintalapa de Figueroa, se realizaron trabajos

de conservación normal en terracerías, obras de drenaje y pavimento en 1.8 Kms tramos aislados, alcanzando el 100.0 por ciento respecto a las metas programadas, beneficiando a la población de Rosendo Salazar con un total de un mil 315 habitantes.

Conservación del Camino: Chalchihuitán E.C. (Chenalhó-Pantelhó)

Tramo: Km 0+000–Km 5+400 (Tramos aislados)

Modalidad: Administración Directa

Este proyecto se encuentra en el municipio de Chalchihuitán, se llevaron cabo los trabajos de conservación normal en terracerías, obras de drenaje y pavimento en 4.6 Kms de tramos aislados, al cierre del ejercicio se logró un avance de 85.0 por ciento de las metas programadas, beneficiando a 5 mil 350 habitantes de las poblaciones de Chalchihuitán, Canech y Canteal.

Conservación del Camino: Chanal-Chilil

Tramo: Km 0+000–Km 36+000 (Tramos aislados)

Modalidad: Administración Directa

Esta obra se localiza en el municipio de Chanal, donde se realizaron trabajos de conservación normal en terracerías, obras de drenaje y pavimento en 28.8 Kms de tramos aislados, reflejando el 80.0 por ciento respecto con lo programado, beneficiando a 7 mil 505 de las poblaciones de Chilil, Los Llanos, Yalcuc, Chistie y Chanal.

Conservación del Camino: Acceso a Larrainzar

Tramo: Km 0+000–Km 6+400 (Tramos aislados)

Modalidad: Administración Directa

Este proyecto se ubica en el municipio de Larrainzar, en el cual se atendieron trabajos de conservación normal en terracerías, obras de drenaje y pavimento en 5.3 Kms de tramos aislados, alcanzando el 83.1 por ciento con relación a lo programado, beneficiando a las poblaciones de Macuilho y Larrainzar, con un total de 5 mil 200 habitantes.

Conservación del Camino: Acceso a Las Rosas

Tramo: Km 0+000–Km 2+700 (Tramos aislados)

Modalidad: Administración Directa

Esta obra se encuentra ubicada en el municipio de Las Rosas, se atendieron trabajos de conservación normal en terracerías, obras de drenaje y pavimento en 1.2 Kms de tramos aislados, presentando un 44.8 por ciento de las metas programadas, beneficiando a 4 mil 200 habitantes de la población de Las Rosas.

Conservación del Camino: El Sombrero-Zinacantán E.C. (San Cristóbal de las Casas-Chamula)

Tramo: Km 0+000–Km 4+600 (Tramos aislados)

Modalidad: Administración Directa

Este proyecto se ubica en el municipio de San Cristóbal de las Casas, donde se realizaron trabajos de conservación normal en terracerías, obras de drenaje y pavimento en 4.6 Kms en tramos aislados, que equivale al 100.0 por ciento de las metas programadas, beneficiando a las poblaciones de Chamula y Zinacantán, con un total de 2 mil 800 habitantes.

Conservación del Camino: San Cristóbal de las Casas-Chamula

Tramo: Km 0+000–Km 9+900 (Tramos aislados)

Modalidad: Administración Directa

Esta obra se localiza en los municipios de San Cristóbal de las Casas y Chamula, en los cuales se efectuaron trabajos de conservación normal en terracerías, obras de drenaje y pavimento en 9.9 Kms de tramos aislados, al cierre del ejercicio se logró el 100.0 por ciento de las metas programadas, beneficiando a 7 mil 200 habitantes de las poblaciones de San Cristóbal de las Casas y Chamula.

Conservación del Camino: Ramal-Polka-Km 57+500 (Arriaga-Tapachula de Córdova y Ordoñez)

Tramo: Km 0+000–Km 5+000 (Tramos aislados)

Modalidad: Administración Directa

Este proyecto se encuentra en el municipio de Tonalá, llevándose a cabo trabajos de

conservación normal en terracerías, obras de drenaje y pavimento en 4.5 Kms de tramos aislados, reflejando el 90.0 por ciento, en beneficio de 5 mil 708 habitantes de la población de Polka.

Conservación del Camino: San Cristóbal de las Casas-San Juan Cancuc-Bachajón  
Tramo: Km 0+000–Km 27+400 (Tramos aislados)  
Sub'tramo: San Cristóbal de las Casas-Tenejapa  
Modalidad: Administración Directa

Este proyecto se encuentra en los municipios de San Cristóbal de las Casas y Tenejapa, donde se efectuaron trabajos de conservación normal en terracerías, obras de drenaje y pavimento en 23.3 Kms de tramos aislados, al periodo que se informa se logró el 85.0 por ciento de las metas programadas, beneficiando a las poblaciones de San Cristóbal de las Casas, Las Piedritas, Las Ollas, Romerillo, Matzam y Tenejapa, con un total de 16 mil 527 habitantes.

Conservación del Camino: San Cristóbal de las Casas-San Juan Cancuc-Bachajón  
Tramo: Km 27+400–Km 53+900 (Tramos aislados)  
Subtramo: Tenejapa-San Juan Cancuc-Oxchuc  
Modalidad: Administración Directa

Esta obra se encuentra localizada en los municipios de Tenejapa y San Juan Cancuc, se llevaron a cabo trabajos de conservación normal en terracerías, obras de drenaje y pavimento en 16.7 Kms de tramos aislados, alcanzando el 63.0 por ciento respecto con lo programado, beneficiando a 13 mil 350 habitantes de las poblaciones de Tzaquivilgen, Yoshib, Hal-Chen y San Juan Cancuc.

Conservación del Camino: Pozo Colorado-San Lucas  
Tramo: Km 7+000–Km 35+900 (Tramos aislados)  
Modalidad: Administración Directa

Este proyecto se ubica en el municipio de San Cristóbal de las Casas, en el cual se efectuaron trabajos de conservación normal en terracerías, obras de drenaje y pavimento en 28.0 Kms de tramos aislados, al cierre del

ejercicio se logró el 80.0 por ciento de las metas programadas, beneficiando a las poblaciones de Zacualpa, Laguna Grande, Buena Vista y San Lucas, con un total de 5 mil 300 habitantes.

Conservación del Camino: Comitán de Domínguez-Las Margaritas  
Tramo: Km 0+000–Km 18+000 (Tramos aislados)  
Modalidad: Administración Directa

Este proyecto se localiza en los municipios de Las Margaritas y Comitán de Domínguez, llevándose a cabo trabajos de conservación normal en terracerías, obras de drenaje y pavimento en 16.2 Kms de tramos aislados, alcanzando el 90.0 por ciento de acuerdo con las metas programadas, beneficiando a 5 mil 851 habitantes de las poblaciones de Comitán de Domínguez, Cash y Las Margaritas.

Conservación del Camino: Los Toros-Joaquín Miguel Gutiérrez  
Tramo: Km 0+000–Km 8+800 (Tramos aislados)  
Modalidad: Administración Directa

Esta obra se encuentra ubicada en el municipio de Tapachula de Córdova y Ordoñez, se realizaron trabajos de conservación normal en terracerías, obras de drenaje y pavimento en 6.8 Kms de tramos aislados, logrando el 76.9 por ciento de las metas programadas, beneficiando a un mil 700 habitantes de las poblaciones de Padilla y Estación Los Toros.

Conservación del Camino: Comalapa-Chicomuselo  
Tramo: Km 0+000–Km 23+200 (Tramos aislados)  
Modalidad: Administración Directa

Este proyecto se lleva a cabo en los municipios de Frontera Comalapa y Chicomuselo, donde se realizaron trabajos de conservación normal en terracerías, obras de drenaje y pavimento en 21.1 Kms de tramos aislados, al cierre del ejercicio se logró el 91.0 por ciento con relación a lo programado, en beneficio de 13 mil 618 habitantes de las poblaciones de Frontera Comalapa, Maravilla Tenejapa y Chicomuselo.

Conservación del Camino: La Independencia E.C. (Comitán de Domínguez-Las Margaritas)

Tramo: Km 0+000–Km 10+000 (Tramos aislados)

Modalidad: Administración Directa

Esta obra se encuentra en el municipio de La Independencia, donde se atendieron trabajos de conservación normal en terracerías, obras de drenaje y pavimento en 9.1 Kms de tramos aislados, reflejando 91.0 por ciento de las metas programadas, beneficiando a las poblaciones de Cash y La Independencia, con un total de 3 mil 251 habitantes.

Conservación del Camino: Socoltenango E.C. (Pujilic-Comitán de Domínguez)

Tramo: Km 0+000–Km 50+100 (Tramos aislados)

Modalidad: Administración Directa

Este proyecto se localiza en el municipio de Socoltenango, realizándose trabajos de conservación normal en terracerías, obras de drenaje y pavimento en 4.1 Kms de tramos aislados, alcanzando el 81.0 por ciento respecto con las metas programadas, beneficiando a 5 mil 147 habitantes de la población de Socoltenango.

Conservación Camino: E.C. km 24+700 (La Trinitaria-Lagos de Montebello) Carmen Xhan  
Tramo: Km 0+000–Km 15+100 (Tramos aislados)

Modalidad: Administración Directa

Esta obra se encuentra localizada en el municipio de La Trinitaria, donde se ejecutaron trabajos de conservación normal en terracerías, obras de drenaje y pavimento en 13.8 Kms de tramos aislados, al cierre del ejercicio se logró un 92.0 por ciento de las metas programadas, beneficiando a las poblaciones de Lázaro Cárdenas y Carmen Xhan, con un total de 5 mil 860 habitantes.

Conservación del Camino: Ramal-Embalse  
Tramo: Km 0+000–Km 7+000 (Tramos aislados)

Modalidad: Administración Directa

Este proyecto se ubica en el municipio de La Concordia, donde se realizaron trabajos de conservación normal en terracerías, obras de drenaje y pavimento en 0.7 Km de tramos

aislados, logrando alcanzar el 10.0 por ciento respecto a las metas programadas, en beneficio de 3 mil 307 habitantes de la población de Embalse.

Conservación del Camino: Perú-La Concordia-Ignacio Zaragoza

Tramo: Km 1 000+000–Km 162+000 (Tramos aislados)

Modalidad: Administración Directa

Esta obra localiza en el municipio de La Concordia, donde se ejecutaron Trabajos de conservación normal en terracerías, obras de drenaje y pavimento en 47.1 Kms de tramos aislados, al cierre del ejercicio se alcanzó un 76.0 por ciento en relación con lo programado, beneficiando a las poblaciones de Perú, El Diamante, El Ámbar de Echeverría, La Independencia, Agua Prieta, La Concordia, Ojo de Agua, Niños Héroeos e Ignacio Zaragoza, con un total de 16 mil 329 habitantes.

Conservación del Camino: Ramal-La Meseta  
Tramo: Km 000+000–Km 8+000 (Tramos aislados)

Modalidad: Administración Directa

Este proyecto se encuentra ubicado en el municipio de La Concordia, se efectuaron trabajos de conservación normal en terracerías, obras de drenaje y pavimento en 0.96 Km de tramos aislados, presentando el 12.0 por ciento de las metas programadas, en beneficio de un mil 800 habitantes de las poblaciones de La Meseta y La Palma.

Conservación del Camino: Villa Corzo-Monterrey

Tramo: Km 000+000–Km 21+000 (Tramos aislados)

Modalidad: Administración Directa

Esta obra realizó en el municipio de Villa Corzo, donde se atendieron trabajos de conservación normal en terracerías, obras de drenaje y pavimento en 19.3 Kms de tramos aislados, presentando el 92.0 por ciento respecto a las metas programadas, dicho proyecto beneficio a 6 mil 684 habitantes de las poblaciones de Villa Corzo, Mérida, Monterrey y Juan Sabines.

Conservación del Camino: Ramal-El Parral  
Tramo: Km 000+000–Km 4+300 (Tramos aislados)  
Modalidad: Administración Directa

Este proyecto se ejecutó en el municipio de Villa Corzo, en el cual se realizaron trabajos de conservación normal en terracerías, obras de drenaje y pavimento en 4.3 Kms de tramos aislados, reflejando el 100.0 por ciento de las metas programadas, beneficiando a la población de El Parral, con un total de 9 mil 462 habitantes.

Conservación del Camino: Ramal-Jericó  
Tramo: Km 000+000–Km 8+300 (Tramos aislados)  
Modalidad: Administración Directa

Esta obra se encuentra ubicada en el municipio de Villa Corzo, lográndose atender trabajos de conservación normal en terracerías, obras de drenaje y pavimento en 8.3 Kms de tramos aislados, al cierre del ejercicio se logró un 100.0 por ciento con relación a lo programado, lo cual benefició a un mil 450 habitantes de las poblaciones San Antonio, El Rosario y Jericó.

Conservación del Camino: Paso por Villa Corzo  
Tramo: Km 000+000–Km 1+000 (Tramos aislados)  
Modalidad: Administración Directa

Este proyecto se localiza en el municipio de Villa Corzo, donde se ejecutaron trabajos de conservación normal en terracerías, obras de drenaje y pavimento en 0.77 Km de tramos aislados, lo cual reflejo un 77.0 por ciento de las metas programadas, beneficiando a la población de Villa Corzo, con un total de 6 mil 684 habitantes.

Conservación de Camino: Ramal-Valle Morelos  
Tramo: Km 000+000–Km 2+100 (Tramos aislados)  
Modalidad: Administración Directa

Esta obra se encuentra ubicada en el municipio de Villa Corzo, se realizaron trabajos de conservación normal en terracerías, obras de drenaje y pavimento en 1.6 Kms de tramos aislados, al cierre del ejercicio se logró el 74.8 por ciento respecto

a lo programado, en beneficio de 2 mil 750 habitantes de la población de Valle Morelos.

Conservación del Camino: Ocozocoautla de Espinosa-Domingo Chanona  
Tramo: Km 30+000–Km 51+200 (Tramos aislados)  
Modalidad: Administración Directa

Este proyecto se llevó a cabo en el municipio de Villaflores, en el cual se efectuaron trabajos de conservación normal en terracerías, obras de drenaje y pavimento en 17.8 Kms de tramos aislados, alcanzando el 84.0 por ciento de las metas programadas, beneficiando a las poblaciones de Nuevo México y Domingo Chanona, con un total de 26 mil 658 habitantes.

Conservación del Camino: Ramal-Cristóbal Obregón  
Tramo: Km 0+000–Km 3+300 (Tramos aislados)  
Modalidad: Administración Directa

Esta obra se encuentra ubicada en el municipio de Villaflores, donde se atendieron trabajos de conservación normal en terracerías, obras de drenaje y pavimento en 2.0 Kms de tramos aislados, logrando un 60.9 por ciento de las metas programadas, beneficiando a 3 mil 583 habitantes de la población de Cristóbal Obregón.

Conservación del Camino: Tuxtla Gutiérrez-Portillo Zaragoza  
Tramo: Km 40+000–Km 76+500 (Tramos aislados)  
Modalidad: Administración Directa

Este proyecto se localiza en el municipio de Villaflores, en el cual se realizaron trabajos de conservación normal en terracerías, obras de drenaje y pavimento en 32.1 Kms de tramos aislados, al cierre del ejercicio se logró el 88.0 por ciento respecto con lo programado, beneficiando a las poblaciones de Cárdenas, Montecristo, Jesús M. Garza y Calzada Ignacio Zaragoza, con un total de 41 mil 350 habitantes.

Conservación del Camino: Amatán-Tapijulapa  
Tramo: Km 0+000–Km 6+342 (Tramos aislados)  
Modalidad: Administración Directa

Esta obra se realizó en el municipio de Amatán, donde se atendieron trabajos de conservación normal en terracerías, obras de drenaje y pavimento en 5.1 Kms de tramos aislados, al periodo que se informa se alcanzó el 80.9 por ciento de las metas programadas, lo cual benefició a 3 mil 300 habitantes de las poblaciones de Amatán y Cerro Blanco.

Conservación del Camino: Cate-Simojovel-Huitiupán

Tramo: Km 0+000–Km 44+000 (Tramos aislados)

Modalidad: Administración Directa

Este proyecto se realizó en los municipios de El Bosque, Simojovel y Huitiupán, donde se realizaron trabajos de conservación normal en terracerías, obras de drenaje y pavimento en 44.0 Kms de tramos aislados, que equivale al 100.0 por ciento de las metas programadas, beneficiando a las poblaciones de Puerto Cate, El Bosque, Simojovel y Huitiupán, con un total de 11 mil 595 habitantes.

Conservación del Camino: Ixtapangajoya-Raya de Tabasco

Tramo: Km 0+000–Km 4+100 (Tramos aislados)

Modalidad: Administración Directa

El proyecto se llevó a cabo en el municipio de Ixtapangajoya, en el cual se realizaron trabajos de conservación normal en terracerías, obras de drenaje y pavimento en 3.6 Kms de tramos aislados, reflejando un 87.8 por ciento con relación a lo programado, originando un beneficio a 3 mil 780 habitantes de la población de Ixtapangajoya.

Conservación del Camino: Ramal-Belisario Domínguez

Tramo: Km 0+000–Km 5+000 (Tramos aislados)

Modalidad: Administración Directa

La obra se encuentra ubicada en el municipio de Juárez, lográndose atender trabajos de conservación normal en terracerías, obras de drenaje y pavimento en 2.5 Kms de tramos aislados, beneficiando a 2 mil 500 habitantes de la población de Belisario Domínguez, acción que presenta un 51.0 por ciento con relación a lo programado.

Conservación del Camino: Ramal-Estación Juárez

Tramo: Km 0+000–Km 1+700 (Tramos aislados)

Modalidad: Administración Directa

En el municipio de Juárez, se realizaron trabajos de conservación normal en terracerías, obras de drenaje y pavimento en 0.71 Km de tramos aislados, alcanzando el 41.8 por ciento de las metas programadas. Este proyecto benefició a la población de Juárez, con un total de 5 mil 899 habitantes.

Conservación del Camino: Estación Juárez-Santa Martha-Ostuacán

Tramo: Km 0+000–Km 52+200 (Tramos aislados)

Modalidad: Administración Directa

Esta obra se encuentra ubicada en los municipios de Juárez y Ostuacán, donde se atendieron trabajos de conservación normal en terracerías, obras de drenaje y pavimento en 44.4 Kms de tramos aislados, al cierre del ejercicio se logró 85.0 por ciento respecto a lo programado, acción que benefició a las poblaciones de Estación Juárez, Estación Cardona, Platanar, Arriba, Ignacio Zaragoza, Xochimilco y Ostuacán, con un total de 8 mil 206 habitantes.

Conservación del Camino: Ramal-El Macayo

Tramo: Km 0+000–Km 17+900 (Tramos aislados)

Modalidad: Administración Directa

La realización de este proyecto se ejecuto en el municipio de Juárez, atendiendo trabajos de conservación normal en terracerías, obras de drenaje y pavimento en 13.4 Kms de tramos aislados, al cierre del ejercicio presenta un 75.0 por ciento con relación a las metas programadas, en benefició de 22 mil 264 habitantes de las poblaciones de Juárez, 5 de Mayo, Mundo Nuevo y El Paraíso.

Conservación del Camino: Pichucalco-Reforma-Boca de Limón

Tramo: Km 0+000–Km 57+100 (Tramos aislados)

Modalidad: Administración Directa

Este proyecto se efectuó en los municipios de Pichucalco y Reforma, donde se atendieron trabajos de conservación normal



en terracerías, obras de drenaje y pavimento en 48.7 Kms de tramos aislados, logrando el 85.2 por ciento de las metas programadas, beneficiando a las poblaciones de Pichucalco, El Suspiro, Matamoros 2ª. Sección, El Triunfo, Juárez Viejo, Aldama 2ª. Sección, Santa Teresa 1ª. y 2ª. Sección, Santa Cruz, Reforma y Boca de Limón, con un total de 26 mil 544 habitantes.

Conservación del Camino: Pichucalco-Tectuapan

Tramo: Km 0+000–Km 12+000 (Tramos aislados)

Modalidad: Administración Directa

La elaboración de esta obra en el municipio de Pichucalco, permitió atender trabajos de conservación normal en terracerías, obras de drenaje y pavimento en 9.0 Kms de tramos aislados, alcanzando un 75.0 por ciento de las metas, originando el beneficio de 15 mil 200 habitantes de las poblaciones de Pichucalco, Platanar y Tectuapan.

Conservación del Camino: Salida de Tapachula de Córdoba y Ordoñez a Puerto Madero

Tramo: Km 0+000–Km 0+700 (Tramos aislados)

Modalidad: Administración Directa

Esta obra se encuentra ubicada en el municipio de Tapachula de Córdoba y Ordoñez, se efectuaron trabajos de conservación normal en terracerías, obras de drenaje y pavimento en 0.49 Km de tramos aislados, acción que presenta el 70.0 por ciento de las metas programadas, en beneficio de la población de Tapachula de Córdoba y Ordoñez, con un total de 180 mil habitantes.

Conservación del Camino: Puerto Arista-Paredón Km 10+920 E.C. (Tonalá-Puerto Arista)

Tramo: Km 0+000–Km 13+300 (Tramos aislados)

Modalidad: Administración Directa

El proyecto se realizó en el municipio de Tonalá, lo cual permitió la atención a trabajos de conservación normal en terracerías, obras de drenaje y pavimento en 12.2 Kms de tramos aislados, que equivale al 92.0 por ciento de las metas programadas; acción que

benefició a 3 mil 500 habitantes de las poblaciones Puerto Arista, 20 de Noviembre, La Laguna, San Luqueño y Paredón.

Conservación del Camino: Cushulja-Altamirano

Tramo: Km 0+000–Km 22+000 (Tramos aislados)

Modalidad: Administración Directa

Este trabajo se realizó en el municipio de Altamirano, el cual ejecutó trabajos de conservación normal en terracerías, obras de drenaje y pavimento en 21.1 Kms de tramos aislados, logrando un 96.0 por ciento con relación a lo programado; beneficiando a las poblaciones de Cushulja, Nuevo Jatate, El Suspiro y Altamirano, con un total de 16 mil 736 habitantes.

Conservación del Camino: Las Palomas-El Paraíso

Tramo: Km 0+000–Km 10+700 (Tramos aislados)

Modalidad: Administración Directa

Esta obra se encuentra ubicada en el municipio de Catazajá, realizándose trabajos de conservación normal en terracerías, obras de drenaje y pavimento en 9.5 Kms de tramos aislados, lo cual benefició a 15 mil 800 habitantes de las poblaciones Las Palomas y El Paraíso. Acción que refleja el 89.0 por ciento respecto con lo programado.

Conservación del Camino: Ramal-El Cuyo-Álvaro Obregón

Tramo: Km 0+000–Km 14+700 (Tramos aislados)

Modalidad: Administración Directa

El proyecto se llevó a cabo en el municipio de Catazajá, el cual permitió la elaboración de trabajos de conservación normal en terracerías, obras de drenaje y pavimento en 12.9 Kms de tramos aislados, logrando el 88.0 por ciento de las metas programadas, en beneficio de 2 mil 800 habitantes de las poblaciones Lázaro Cárdenas, El Cuyo y Alvaro Obregon.

Conservación del Camino: Temo-Yajalón-Tila

Tramo: Km 0+000–Km 59+000 (Tramos aislados)

Modalidad: Administración Directa

Esta obra se encuentra ubicada en los municipios de Chilón, Yajalón y Tila, lográndose trabajos de conservación normal en terracerías, obras de drenaje y pavimento en 59.0 Kms de tramos aislados, beneficiando a las poblaciones de Temo, Joivel, Chilón, Petalsingo y Tila, con un total de 25 mil 266 habitantes. Acciones que alcanzaron un 100.0 por ciento respecto con lo programado.

Conservación del Camino: Ramal-Aldama  
Tramo: Km 0+000–Km 12+500 (Tramos aislados)  
Modalidad: Administración Directa

Este proyecto se encuentra ubicado en el municipio de La Libertad, permitiendo la realización de trabajos de conservación normal en terracerías, obras de drenaje y pavimento en 11.2 Kms de tramos aislados, presentando al cierre del ejercicio el 90.0 por ciento de las metas programadas, beneficiando a la población de Aldama, con un total de 5 mil 200 habitantes.

Conservación del Camino: Palenque-La Libertad  
Tramo: Km 0+000–Km 38+900 (Tramos aislados)  
Modalidad: Administración Directa

Esta obra se localiza en los municipios de Palenque y La Libertad, llevándose a cabo trabajos de conservación normal en terracerías, obras de drenaje y pavimento en 35.1 Kms de tramos aislados, logrando el 90.0 por ciento en relación con lo programado, en beneficio de 16 mil 467 habitantes de las poblaciones de Palenque, Pakalna, La Poderosa, El Aguacate, José María Morelos y La Libertad.

Conservación del Camino: Salto de Agua-Paso del Naranja  
Tramo: Km 0+000–Km 10+000 (Tramos aislados)  
Modalidad: Administración Directa

El proyecto que se llevó a cabo en el municipio de Salto de Agua, permitió realizar trabajos de conservación normal en terracerías, obras de drenaje y pavimento en 9.2 Kms de tramos aislados, lo cual benefició a 13 mil 300 habitantes de las poblaciones de Salto de Agua y Paso del Naranja. Acción

que refleja el 92.0 por ciento con relación a las metas programadas.

Conservación del Camino: Chancalá-Pénjamo  
Tramo: Km 0+000–Km 23+500 (Tramos aislados)  
Modalidad: Administración Directa

Esta obra se encuentra en el municipio de Palenque, se realizaron trabajos de conservación normal en terracerías, obras de drenaje y pavimento en 21.4 Kms de tramos aislados; al cierre del ejercicio se logró un 91.0 por ciento de las metas programadas, beneficiando a las poblaciones de Chancalá, Úrsulo Galván y Reforma Agraria, con un total de 23 mil 15 habitantes.

Conservación del Camino: Estación Lacandón E.C. (Palenque-La Libertad)  
Tramo: Km 0+000–Km 13+800 (Tramos aislados)  
Modalidad: Administración Directa

Esta obra se realizó en el municipio de Palenque, donde se atendieron trabajos de conservación normal en terracerías, obras de drenaje y pavimento en 13.8 Kms de tramos aislados, que equivalen al 100.0 por ciento de las metas programadas. Las poblaciones beneficiadas son 5 de Mayo, El Capulin y Estación Lacandón, con un total de 2 mil 315 habitantes.

Conservación del Camino: Salto de Agua E.C. Km 68+500 (Villahermosa-Mérida)  
Tramo: Km 0+000–Km 6+240 (Tramos aislados)  
Modalidad: Administración Directa

Este proyecto llevó a cabo en el municipio de Salto de Agua, donde se realizaron trabajos de conservación normal en terracerías, obras de drenaje y pavimento en 5.6 Kms de tramos aislados, permitiendo el beneficio de 41 mil 294 habitantes de las poblaciones de Salto de Agua y Lumija. Acciones que presentan el 90.3 por ciento de las metas programadas.

Conservación del Camino: Salto de Agua-Campanario-El Limar  
Tramo: Km 0+000–Km 37+300 (Tramos aislados)  
Modalidad: Administración Directa

Esta obra se encuentra en el municipio de Salto de Agua, logrando atender trabajos de conservación normal en terracerías, obras de drenaje y pavimento en 35.0 Kms de tramos aislados, que equivalen al 94.0 por ciento de las metas programadas, beneficiando a las poblaciones de Salto de Agua, El Chival, La Trinidad, Cenobio Aguilar, Patioja 1ª. Sección, Patioja 2ª. Sección, Campanario Panhuite, Nuevo Limar y El Limar, con un total de 4 mil 527 habitantes.

Conservación del Camino: La Trinidad-Paso del Naranja

Tramo: Km 0+000–Km 15+600 (Tramos aislados)

Modalidad: Administración Directa

El proyecto que se ubica en el municipio de Salto de Agua, logró realizar trabajos de conservación normal en terracerías, obras de drenaje y pavimento en 14.1 Kms de tramos aislados, beneficiando a 4 mil 812 habitantes de las poblaciones de La Trinidad, El Chival y Paso del Naranja. Al cierre del ejercicio se logró un 91.0 por ciento de las metas programadas.

Conservación del Camino: Acceso al Campamento Miramar

Tramo: Km 0+000–Km 1+300 (Tramos aislados)

Modalidad: Administración Directa

Esta obra se encuentra en el municipio de Salto de Agua, donde se efectuaron trabajos de conservación normal en terracerías, obras de drenaje y pavimento en 1.0 Kms de tramos aislados, al cierre del ejercicio se logró el 78.5 por ciento de las metas programadas, beneficiando a la población de Campamento Miramar, con un total de 780 habitantes.

Conservación del Camino: Ramal-Nueva América

Tramo: Km 0+000–Km 12+000 (Tramos aislados)

Modalidad: Administración Directa

Este proyecto se localiza en el municipio de Motozintla, donde se realizaron trabajos de conservación normal en terracerías, obras de drenaje y pavimento en 10.8 Kms de tramos aislados. Al término del periodo se alcanzó un 90.0 por ciento de las metas programadas, beneficiando a las poblaciones

de Loma Bonita, Morelos, La Esperanza y Nueva América, con un total de 8 mil 276 habitantes.

Conservación del Camino: Buenos Aires-El Porvenir-La Grandeza

Tramo: Km 0+000–Km 54+000 (Tramos aislados)

Modalidad: Administración Directa

Esta obra se encuentra ubicada en el municipio de El Porvenir, donde se atendieron trabajos de conservación normal en terracerías, obras de drenaje y pavimento en 46.4 Kms de tramos aislados, que equivalen al 86.0 por ciento respecto a lo programado, acción que benefició a las poblaciones de Buenos Aires, Benito Juárez, Vicente Guerrero, Pizarrín, Cambil, Las Salvias, El Porvenir, Male, Callada, Llano Grande y La Grandeza, con un total de 15 mil 963 habitantes.

Conservación del Camino: El Porvenir-Siltepec

Tramo: Km 0+000–Km 23+000 (Tramos aislados)

Modalidad: Administración Directa

El proyecto realizado en los municipios de El Porvenir y Siltepec, atendió trabajos de conservación normal en terracerías, obras de drenaje y pavimento en 23.9 Kms de tramos aislados, superando en 3.9 por ciento de las metas programadas, lo cual benefició a las poblaciones de El Porvenir, El Rosario, Vega del Rosario y Siltepec, con un total de 15 mil habitantes.

Conservación del Camino: Escuintla-Acapetahua E.C. (Arriaga-Tapachula de Córdova y Ordoñez)

Tramo: Km 0+000–Km 5+100 (Tramos aislados)

Modalidad: Administración Directa

Esta obra se encuentra ubicada en el municipio de Acapetahua, donde se realizaron trabajos de conservación normal en terracerías, obras de drenaje y pavimento en 3.3 Kms de tramos aislados, beneficiando a 48 mil 662 habitantes de Escuintla y Acapetahua, presentando el 63.9 por ciento respecto con lo programado.

Conservación del Camino: Cacahoatán-Carrillo Puerto  
Tramo: Km 0+000–Km 5+200 (Tramos aislados)  
Modalidad: Administración Directa

Este proyecto se localiza en el municipio de Cacahoatán, donde se llevaron a cabo trabajos de conservación normal en terracerías, obras de drenaje y pavimento en 4.0 Kms de tramos aislados, acciones que equivalen al 76.9 por ciento de las metas programadas, beneficiando a las poblaciones de Cacahoatán y Carrillo Puerto, con un total de 23 mil 810 habitantes.

Conservación del Camino: Faja de Oro-Iturbide-El Águila  
Tramo: Km 0+000–Km 14+800 (Tramos aislados)  
Modalidad: Administración Directa

Esta obra se encuentra ubicada en el municipio de Cacahoatán, se elaboraron trabajos de conservación normal en terracerías, obras de drenaje y pavimento en 12.7 Kms de tramos aislados, mismos que alzaron un 85.9 por ciento de las metas programadas. Esta acción benefició a 15 mil 680 habitantes de las poblaciones de Faja de Oro, Ahuacatlán, Iturbide y El Águila.

Conservación del Camino: Benito Juárez-Salvador Urbina-Crucero El Coco  
Tramo: Km 0+000–Km 10+200 (Tramos aislados)  
Modalidad: Administración Directa

Esta obra se encuentra ubicada en el municipio de Cacahoatán, donde se efectuaron trabajos de conservación normal en terracerías, obras de drenaje y pavimento en 10.2 Kms de tramos aislados, acción que equivalen al 100.0 por ciento de las metas programadas, en beneficio de las poblaciones de Benito Juárez, Salvador Urbina y Unión Roja, con un total de 2 mil 379 habitantes.

Conservación del Camino: Ramal-Nueva Francia E.C. (Escuintla-El Triunfo)  
Tramo: Km 0+000–Km 1+100 (Tramos aislados)  
Modalidad: Administración Directa

Este proyecto se encuentra en el municipio de Escuintla, donde se atendieron trabajos de conservación normal en terracerías, obras de drenaje y pavimento en 0.6 Km de tramos aislados, reflejando el 56.3 por ciento de las metas programadas, lo cual benefició a 860 habitantes de las poblaciones de La Independencia y Nueva Francia.

Conservación del Camino: Ramal-Huehuetán E.C. (Arriaga-Tapachula de Córdova y Ordoñez)  
Tramo: Km 0+000–Km 2+400 (Tramos aislados)  
Modalidad: Administración Directa

Esta obra se encuentra localizada en el municipio de Huehuetán, donde se realizaron trabajos de conservación normal en terracerías, obras de drenaje y pavimento en 1.8 Kms de tramos aislados, que equivalen al 75.8 por ciento de las metas programadas. Acción que benefició la población de Huehuetán, con un total de 28 mil 315 habitantes.

Conservación del Camino: Ramal-Mapastepec E.C. (Arriaga-Tapachula de Córdova y Ordoñez)  
Tramo: Km 0+000–Km 3+200 (Tramos aislados)  
Modalidad: Administración Directa

Esta obra se encuentra ubicada en el municipio de Mapastepec, por lo cual se realizaron trabajos de conservación normal en terracerías, obras de drenaje y pavimento en 1.8 Kms de tramos aislados, que reflejan un 58.7 por ciento de las metas programadas, en beneficio de la población de Mapastepec, con un total de 4 mil 864 habitantes.

Conservación del Camino: La Independencia-Valdivia-Mapastepec  
Tramo: Km 0+000–Km 21+000 (Tramos aislados)  
Modalidad: Administración Directa

Este proyecto se llevó a cabo en el municipio de Mapastepec, donde se atendieron trabajos de conservación normal en terracerías, obras de drenaje y pavimento en 18.4 Kms de tramos aislados, al cierre del ejercicio se logró un 88.0 por ciento de las metas programadas, beneficiando a 34 mil

864 habitantes de las poblaciones de Mapastepec y Valdivia.

Conservación del Camino: Ramal-Mazatán E.C. (Arriaga-Tapachula de Córdoba y Ordoñez)

Tramo: Km 0+000–Km 13+000 (Tramos aislados)

Modalidad: Administración Directa

Esta obra se encuentra ubicada en el municipio de Mazatán, donde se efectuaron trabajos de conservación normal en terracerías, obras de drenaje y pavimento en 10.3 Kms de tramos aislados, acciones que equivalen al 79.0 por ciento de las metas programadas. Las poblaciones beneficiadas son Álvaro Obregón y Mazatán, con un total de 3 mil 500 habitantes.

Conservación del Camino: Buenos Aires E.C. (Costera-Mazatán)

Tramo: Km 0+000–Km 3+500 (Tramos aislados)

Modalidad: Administración Directa

Este proyecto se ubica en el municipio de Mazatán, el cual atendieron trabajos de conservación normal en terracerías, obras de drenaje y pavimento en 2.5 Kms de tramos aislados, presentando al cierre del ejercicio un 71.4 por ciento de las metas programadas. Las poblaciones beneficiadas son Mazatán y Buenos Aires, con un total de 3 mil habitantes.

Conservación del Camino: Villa Comaltitlán-Ejido Hidalgo

Tramo: Km 0+000–Km 9+000 (Tramos aislados)

Modalidad: Administración Directa

Esta obra se llevó a cabo en el municipio de Villa Comaltitlán, permitiendo la elaboración de trabajos de conservación normal en terracerías, obras de drenaje y pavimento en 7.8 Kms de tramos aislados, lo cual equivale al 87.0 por ciento de las metas programadas, beneficiando a 2 mil 500 habitantes de las poblaciones de Villa Comaltitlán, Zacualpa, Hidalgo, Santa Cruz, Las Brisas, Guardiania y Barrio Nuevo.

Conservación del Camino: El Gancho-La Libertad E.C. (Jaritas-Cd. Hidalgo)

Tramo: Km 0+000–Km 12+000 (Tramos aislados)

Modalidad: Administración Directa

Esta obra se encuentra ubicada en el municipio de Suchiate, se realizaron trabajos de conservación normal en terracerías, obras de drenaje y pavimento en 9.9 Kms de tramos aislados, reflejando el 83.0 por ciento respecto a lo programado. Las poblaciones beneficiadas son La Libertad, San José Morelia y Miguel Alemán, con un total de 8 mil 415 habitantes.

Conservación del Camino: Tapachula de Córdoba y Ordoñez-Carrillo Puerto

Tramo: Km 0+000–Km 13+000 (Tramos aislados)

Modalidad: Administración Directa

Este proyecto se localiza en el municipio de Tapachula de Córdoba y Ordoñez, en el cual se realizaron trabajos de conservación normal en terracerías, obras de drenaje y pavimento en 10.6 Kms de tramos aislados, que equivalen al 82.0 por ciento de las metas programadas, en beneficio de 10 mil 500 habitantes de las poblaciones de Tapachula de Córdoba y Ordoñez y Carrillo Puerto.

Conservación del Camino: Tuzantán E.C. (Arriaga-Tapachula de Córdoba y Ordoñez)

Tramo: Km 0+000–Km 4+100 (Tramos aislados)

Modalidad: Administración Directa

Esta obra se encuentra ubicada en el municipio de Tuzantán, donde se elaboraron trabajos de conservación normal en terracerías, obras de drenaje y pavimento en 2.5 Kms de tramos aislados, presentando un 61.0 por ciento respecto con lo programado. Las poblaciones beneficiadas son Xochiltepec y Tuzantán, con un total de 23 mil 44 habitantes.

Conservación del Camino: Tuzantán E.C. (Huixtla-Motozintla)

Tramo: Km 0+000–Km 2+300 (Tramos aislados)

Modalidad: Administración Directa

Este proyecto se efectuó en el municipio de Tuzantán, donde se atendieron trabajos de conservación normal en terracerías, obras de drenaje y pavimento en 1.7 Kms de tramos

aislados, que equivalen al 73.9 por ciento de las metas programadas. La población beneficiada es Tuzantán, con un total de 3 mil 200 habitantes.

Conservación del Camino: San Jerónimo-11 de Abril

Tramo: Km 0+000–Km 1+000 (Tramos aislados)

Modalidad: Administración Directa

Esta obra se encuentra ubicada en el municipio de Unión Juárez, en la cual se realizaron trabajos de conservación normal en terracerías, obras de drenaje y pavimento en 0.83 Km de tramos aislados, alcanzando al cierre del ejercicio un 83.0 por ciento de las metas programadas, lo que benefició a 2 mil 300 habitantes de las poblaciones de San Jerónimo y 11 de abril.

Conservación del Camino: Ramal-Lázaro Cárdenas

Tramo: Km 0+000–Km 11+000 (Tramos aislados)

Modalidad: Administración Directa

Esta obra se encuentra ubicada en el municipio de Arriaga, donde se efectuaron trabajos de conservación normal en terracerías, obras de drenaje y pavimento en 12.0 Kms tramos aislados, al cierre del ejercicio supero en 9.1 por ciento de las metas programadas, beneficiando a las poblaciones de Arriaga y Lázaro Cárdenas, con un total de 8 mil 600 habitantes.

Conservación del Camino: Ramal-San Isidro Km 125+300 E.C. (Arriaga-Tapachula de Córdoba y Ordoñez)

Tramo: Km 0+000–Km 4+100 (Tramos aislados)

Modalidad: Administración Directa

Esta obra se encuentra ubicada en el municipio de Pijijiapan, donde se atendieron trabajos de conservación normal en terracerías, obras de drenaje y pavimento en 3.8 Kms de tramos aislados, lo cual alcanzó el 92.7 por ciento de las metas programadas. Las poblaciones beneficiadas son Sta. Martha, Agua Tendida y San Isidro con un total de 3 mil 745 habitantes.

Conservación del Camino: La Gloria-Sta. Brigida km 26+150 E.C. (Arriaga-Tapachula de Córdoba y Ordoñez)

Tramo: Km 0+000–Km 3+000 (Tramos aislados)

Modalidad: Administración Directa

Este proyecto se llevó a cabo en el municipio de Arriaga, en el cual se atendieron trabajos de conservación normal en terracerías, obras de drenaje y pavimento en 2.7 Kms de tramos aislados, que equivalen al 90.0 por ciento de las metas programadas, beneficiando a las poblaciones de Emiliano Zapata, La Gloria y Santa Brigida, con un total de 2 mil 800 habitantes.

Conservación del Camino: Echegaray-Salto de Agua Km 152+100 E.C. (Arriaga-Tapachula de Córdoba y Ordoñez)

Tramo: Km 0+000–Km 4+000 (Tramos aislados)

Modalidad: Administración Directa

Esta obra se encuentra ubicada en el municipio de Pijijiapan, en la cual se elaboraron trabajos de conservación normal en terracerías, obras de drenaje y pavimento en 3.6 Kms de tramos aislados, que equivalen al 90.0 por ciento de las metas programadas. Estas acciones benefician a las poblaciones de Guanajuato, Coapa, Echegaray, Los Limones y Salto de Agua, con un total de 4 mil 200 habitantes.

Conservación del Camino: Boca del Cielo Km 16+060 E.C. (Tonalá-Puerto Arista)

Tramo: Km 0+000–Km 18+500 (Tramos aislados)

Modalidad: Administración Directa

Este proyecto se localiza en el municipio de Tonalá, donde se realizaron trabajos de conservación normal en terracerías, obras de drenaje y pavimento en 16.6 Kms de tramos aislados, reflejando el 90.0 por ciento de las metas programadas, en beneficio de 7 mil 348 habitantes de las poblaciones de 20 de Noviembre, Cabeza de Toro, Medio Monte, Belisario Domínguez, Boca del Cielo, Pueblo Nuevo, Manuel Ávila Camacho y El Manguito.

Conservación del Camino: Acceso al Cerezo y Vialidad Industrial  
Tramo: Km 0+000–Km 28+300 (Tramos aislados)  
Modalidad: Administración Directa

Esta obra se localiza en el municipio de Pichucalco, donde se atendieron trabajos de conservación normal en terracerías, obras de drenaje y pavimento en 1.9 Kms de tramos aislados, que equivalen al 84.8 por ciento de las metas programadas, beneficiando a la población de Pichucalco, con un total de un mil 200 habitantes.

Conservación del Camino: Escuintla–El Triunfo-Manacal  
Tramo: Km 0+000–Km 15+800 (Tramos aislados)  
Modalidad: Administración Directa

Este proyecto se efectuó en el municipio de Escuintla, donde se llevaron a cabo trabajos de conservación normal en terracerías, obras de drenaje y pavimento en 9.0 Kms de tramos aislados, alcanzando al 57.0 por ciento de las metas programadas, en beneficio de 36 mil 515 habitantes de las poblaciones de Escuintla, La Independencia y El Triunfo.

Conservación del Camino: Ramal-Villa Morelos  
Tramo: Km 0+000–Km 4+800 (Tramos aislados)  
Modalidad: Administración Directa

Esta obra se encuentra ubicada en el municipio de Cintalapa de Figueroa, donde se elaboraron trabajos de conservación normal en terracerías, obras de drenaje y pavimento en 3.1 Kms de tramos aislados. Al cierre del ejercicio alcanzó el 64.6 por ciento respecto con lo programado, acción que benefició a la población de Villa Morelos. con un total de un mil 900 habitantes.

Conservación del Camino: Esc. Veterinaria–Ejido Emiliano Zapata  
Tramo: Km 0+000–Km 4+100 (Tramos aislados)  
Modalidad: Administración Directa

Esta obra se encuentra localizada en el municipio de Tuxtla Gutiérrez, donde se atendieron trabajos de conservación normal

en terracerías, obras de drenaje y pavimento en 3.8 Kms de tramos aislados, presentando al cierre del ejercicio un 94.9 por ciento con relación a las metas programadas, lo cual benefició a la población de Copoya, con un total de un mil 212 habitantes.

Conservación del Camino: Acapetahua–Embarcadero–Las Garzas  
Tramo: Km 0+000–Km 16+525 (Tramos aislados)  
Modalidad: Administración Directa

Este proyecto se localiza en el municipio de Acapetahua, donde se efectuaron trabajos de conservación normal en terracerías, obras de drenaje y pavimento en 15.0 Kms de tramos aislados, que equivalen al 91.0 por ciento respecto con lo programado, en beneficio de 5 mil 464 habitantes de las poblaciones de Acapetahua, Mariano Matamoros, Las Mercedes, Palomares, Embarcadero y Las Garzas.

Conservación del Camino: Salto de Agua–Paso del Naranja  
Tramo: Km 0+000–Km 10+000 (Tramos aislados)  
Modalidad: Administración Directa

Esta obra se llevó a cabo en el municipio de Salto de Agua, en la cual se efectuaron trabajos de conservación normal en terracerías, obras de drenaje y pavimento en 9.2 Kms de tramos aislados, reflejando el 92.0 por ciento con relación a las metas programadas, beneficiando a 13 mil 300 habitantes de las poblaciones de Salto de Agua y Paso del Naranja.

Conservación del Camino: Periférico de San Cristóbal de las Casas  
Tramo: Km 0+000–Km 20+800 (Tramos aislados)  
Modalidad: Administración Directa

Esta obra se realizó en el municipio de San Cristóbal de las Casas, donde se atendieron trabajos de conservación normal en terracerías, obras de drenaje y pavimento en 20.8 Kms de tramos aislados, alcanzando al cierre del ejercicio un 100.0 por ciento con relación a las metas programadas, beneficiando a 73 mil 388 habitantes del municipio de San Cristóbal de las Casas.

Conservación del Camino: Libramiento Sur de Tapachula de Córdoba y Ordoñez  
Tramo: Km 0+000-Km 16+400 (Tramos aislados)  
Modalidad: Administración Directa

Este proyecto se localiza en el municipio de Tapachula de Córdoba y Ordoñez, en el cual se realizaron trabajos de conservación normal en terracerías, obras de drenaje y pavimento en 2.3 Kms de tramos aislados, que equivalen al 14.0 por ciento respecto a las metas programadas, beneficiando a 138 mil 858 habitantes del municipio de Tapachula de Córdoba y Ordoñez.

Conservación del Camino: Libramiento de Pichucalco  
Tramo: Km 0+000-Km 2+600 (Tramos aislados)  
Modalidad: Administración Directa

Esta obra se ubica en el municipio de Pichucalco, se realizaron trabajos de conservación normal en terracerías, obras de drenaje y pavimento en 0.4 Km de tramos aislados, reflejando un 15.4 por ciento respecto a las metas programadas, beneficiando a 10 mil 609 habitantes de la población de Pichucalco.

Conservación del Camino: Libramiento de Yajalón  
Tramo: Km 0+000-Km 4+100 (Tramos aislados)  
Modalidad: Administración Directa

Este proyecto se encuentra en el municipio de Yajalón, se elaboraron trabajos de conservación normal en terracerías, obras de drenaje y pavimento en 4.1 Kms de tramos aislados, presentando un 100.0 por ciento respecto a lo programado, beneficiando a 9 mil 961 habitantes de la población de Yajalón.

Conservación del Camino: Libramiento de Comitán de Domínguez  
Tramo: Km 0+000-Km 6+800 (Tramos aislados)  
Modalidad: Administración Directa

Esta obra se llevó a cabo en el municipio de Comitán de Domínguez, por lo cual se realizaron trabajos de conservación normal en terracerías, obras de drenaje y pavimento

en 6.8 Kms de tramos aislados, reflejando el 100.0 por ciento respecto a lo programado, beneficiando a 48 mil 299 habitantes de la población de Comitán de Domínguez.

Conservación de Camino: Acceso a CONALEP-Tuxtla Chico  
Tramo: Km 0+000-Km 2+000 (Tramos aislados)  
Modalidad: Administración Directa

Este proyecto se localiza en el municipio de Tuxtla Chico, donde se realizaron trabajos de conservación normal en terracerías, obras de drenaje y pavimento en 0.64 Km de tramos aislados, presentando al cierre del ejercicio un 32.0 por ciento respecto a las metas programadas, en beneficio de 32 mil 196 habitantes de la población de Tuxtla Chico.

Reconstrucción del Camino: Santa Isabel-Villaflores-Revolución Mexicana  
Tramo: Km 45+000-Km 124+000 (Tramos aislados)  
Modalidad: Por Contrato

Esta obra se encuentra ubicada en el municipio de Villaflores, llevándose a cabo trabajos de reconstrucción en terracerías, obras de drenaje y pavimento en 79.0 Kms de tramos aislados, que equivalen al 100.0 por ciento de las metas programadas, beneficiando a las poblaciones de Agrónomos Mexicanos, Domingo Chanona, Ignacio Zaragoza, Villaflores, Villa Corzo, Emiliano Zapata, 1° de Mayo, San Pedro Buena Vista, Manuel Ávila Camacho y Revolución Mexicana, con un total de 46 mil 9 habitantes.

Reconstrucción del Camino: Ocozocoautla de Espinosa-Domingo Chanona  
Tramo: Km 30+000-Km 51+200 (Tramos aislados)  
Modalidad: Por Contrato

Este proyecto se localiza en el municipio de Villaflores, donde se realizaron trabajos de reconstrucción en terracerías, obras de drenaje y pavimento en 21.2 Kms de tramos aislados, alcanzando el 100.0 por ciento de las metas programadas, beneficiando a las poblaciones de Nuevo México y Domingo Chanona, con un total de 26 mil 656 habitantes.



Reconstrucción del Camino: Tuxtla Gutiérrez–Portillo Zaragoza  
Tramo: Km 40+000–Km 76+500 (Tramos aislados)  
Modalidad: Por Contrato

Esta obra se encuentra ubicada en el municipio de Villaflores, se llevaron a cabo trabajos de reconstrucción en terracerías, obras de drenaje y pavimento en 36.5 Kms de tramos aislados, presentando al cierre del ejercicio un 100.0 por ciento de las metas programadas. Estas acciones beneficiaron a las poblaciones de Cárdenas, Montecristo, Jesus M. Garza, Calzada Larga e Ignacio Zaragoza, con un total de 41 mil 350 habitantes.

Reconstrucción del Camino: Palenque–La Libertad  
Tramo: Km 0+000–Km 38+900 (Tramos aislados)  
Modalidad: Por Contrato

Esta obra se encuentra ubicada en los municipios de Palenque y La Libertad, donde se atendieron trabajos de reconstrucción en 38.9 Kms de tramos aislados, que equivalen al 100.0 por ciento de respecto a las metas programadas. Las poblaciones beneficiadas son Palenque, Pakalna, Ponderosa, El Aguacate, Jose María Morelos y La Libertad, con un total de 16 mil 467 habitantes.

Reconstrucción del Camino: El Porvenir–Siltepec  
Tramo: Km 0+000–Km 23+000 (Tramos aislados)  
Modalidad: Por Contrato

Esta obra se encuentra localizada en los municipios de El Porvenir y Siltepec, en la cual se atendieron trabajos de reconstrucción en terracerías, obras de drenaje y pavimento en 23.0 Kms de tramos aislados; al cierre del ejercicio se logró un avance de 2.8 Kms que equivalen al 12.1 por ciento de las metas programadas, beneficiando a las poblaciones de El Porvenir, El Rosario, Vega del Rosario y Siltepec, con un total de un mil 500 habitantes. Esta obra tuvo la necesidad de refrendar recursos para el año 2002, de los trabajos que la empresa contratista no pudo ejecutar al 31 de Diciembre del 2001, por la cantidad de 2 millones 945 mil 666 pesos.

Reconstrucción del Camino: Las Limas–Revolución Mexicana–Valdivia  
Tramo: Km 47+000–Km 100+000 (Tramos aislados)  
Modalidad: Por Contrato

Este proyecto se elaboro en el municipio de Villa Corzo, en el cual se atendieron trabajos de reconstrucción en terracerías, obras de drenaje y pavimento en 53.0 Kms de tramos aislados, alcanzando al cierre del ejercicio un 100.0 por ciento de las metas programadas, en beneficio de 12 mil 259 habitantes de las las poblaciones de San Antonio, Las Carolinas, Revolución Mexicana, El Alto y Perú.

Reconstrucción del Camino: Cate–Simojovel–Huitiupán  
Tramo: Km 00+000–Km 44+000 (Tramos aislados)  
Modalidad: Por Contrato

Esta obra se encuentra localizada en los municipios de El Bosque, Simojovel y Huitiupán, se llevaron a cabo trabajos de reconstrucción en terracerías, obras de drenaje y pavimento en 44.0 Kms de tramos aislados, presentando un 100.0 por ciento de las metas programadas. Acciones que beneficiaron a las poblaciones de Cate, El Bosque, Simojovel y Huitiupán, con un total de 11 mil 595 habitantes.

Reconstrucción del Camino: Estación Juárez–Santa Martha–Ostuacán  
Tramo: Km 00+000–Km 55+200 (Tramos aislados)  
Modalidad: Por Contrato

Este proyecto se llevó a cabo en los municipios de Juárez y Ostuacán, en el cual se atendieron trabajos de reconstrucción en terracerías, obras de drenaje y pavimento en 55.2 Kms de tramos aislados que equivalen al 100.0 por ciento de las metas programadas, beneficiando a las poblaciones de Estación Juárez, Estación Cardona, Platanar Arriba, Ignacio Zaragoza, Xochimilco y Ostuacán, con un total de 8 mil 206 habitantes.

Reconstrucción del Camino: La Mendoza-Nueva Virginia  
Tramo: Km 20+000-Km 25+200 (Tramos aislados)  
Modalidad: Por Contrato

Esta obra se localiza en el municipio de Altamirano, donde se llevaron a cabo trabajos de construcción de terracerías, obras de drenaje y revestimiento en 5.2 Kms en tramos aislados, presentando el 100.0 por ciento de las metas programadas, beneficiando a 3 mil 500 habitantes de las poblaciones de La Mendoza, Puerto Rico, Candelaria y Nueva Virginia.

Reconstrucción del Camino: Temo-Yajalón-Tila  
Tramo: Km 0+000-Km 59+000 (Tramos aislados)  
Modalidad: Por Contrato

Esta obra se localiza en los municipios de Chilón, Yajalón, Tila, donde se realizaron trabajos de reconstrucción de terracerías, obras de drenaje y pavimento en 59.0 Kms en tramos aislados, presentando el 100.0 por ciento de las metas programadas, beneficiando a 25 mil 266 habitantes de las poblaciones de Temo, Joivel-Bachajón, Petalcingo y Tila.

Reconstrucción del Camino: La Gloria-Santa Brígida-Km 26+150  
E.C. (Arriaga-Tapanatepec)  
Tramo: Km 0+000-Km 3+000 (Tramos aislados)  
Modalidad: Por Contrato

Este proyecto se localiza en el municipio de Arriaga, en el cual se realizaron trabajos de reconstrucción en terracerías, obras de drenaje y pavimento en 3.0 Kms de tramos aislados, presentando al cierre del ejercicio un 100.0 por ciento de las metas programadas, en beneficio de 2 mil 800 habitantes de las poblaciones de Emiliano Zapata, La Gloria y Santa Brígida.

Reconstrucción del Camino: Tapachula de Córdoba y Ordoñez-El Edén-Nueva Alemania  
Tramo: Km 0+000-Km 39+100 (Tramos aislados)  
Construcción de Muros de Contensión  
Modalidad: Por Contrato

Esta obra se encuentra ubicada en el municipio de Tapachula de Córdoba y Ordoñez, donde se elaboraron trabajos de reconstrucción de muros de contensión en 39.1 Kms de tramos aislados, que equivale al 100.0 de las metas programadas, beneficiando a las poblaciones de Tapachula de Córdoba y Ordoñez, Chaparrón, Toluca, La Independencia, El Edén y Nueva Alemania, con un total de 125 mil habitantes.

Reconstrucción del Camino: Tapachula de Córdoba y Ordoñez-El Eden-Nueva Alemania  
Tramo: Km 0+000-Km 39+100 (Tramos aislados)  
Reconstrucción del Puente Escocia Km 31+940 de 10.0 ML de longitud)  
Modalidad: Por Contrato

Esta obra se realizó en el municipio de Tapachula de Córdoba y Ordoñez, en la cual se atendieron trabajos de reconstrucción en una longitud de 10.0 ML, presentando al cierre del ejercicio un 100.0 por ciento respecto con las metas programadas. Acciones que beneficiaron a las poblaciones de Tapachula de Córdoba y Ordoñez, Chaparrón, Toluca, La Independencia, El Eden y Nueva Alemania, con un total de 125 mil habitantes.

Apoyos Institucionales (Asesoría Técnica y Supervisión)  
Regiones: Centro, Altos, Fronteriza, Frailesca, Norte, Selva, Sierra, Soconusco e Istmo Costa  
Modalidad: Por Convenio

A través del programa de apoyos institucionales en caminos rurales, se impartieron asesorías técnicas y supervisiones a los Municipios, donde se realizaron 258 asesorías técnicas y supervisiones; acciones que superaron al cierre del ejercicio un avance del 18.6 por ciento respecto a las metas programadas

Apoyos Institucionales  
Regiones: Centro, Altos, Fronteriza, Frailesca, Norte, Selva, Sierra, Soconusco e Istmo Costa  
Modalidad: Administración Directa

Dentro de este programa, se contó con un parque de maquinaria pesada de 375 unidades asignadas a las 9 regiones del

Estado, brindando con ello 783 mantenimientos preventivos y 72 mantenimientos correctivos, en beneficio de 6 millones 649 mil 37 habitantes. Estas acciones presentan el periodo que se informa un avance del 100.0 por ciento con relación a las metas programadas.

#### Fondo de Infraestructura Social Estatal (FISE)

Reconstrucción de Camino: Soyaló-Chicoasén  
Tramo: Km 0+000-Km 35+000 (Tramos aislados)  
Modalidad: Por Contrato

Esta obra se encuentra ubicada en los municipios de Soyaló y Chicoasén, se realizaron trabajos de reconstrucción en terracerías, obras de drenaje y pavimento en 35.0 Kms de tramos aislados, que equivalen al 100.0 por ciento de las metas programadas, beneficiando a 5 mil 790 habitantes de las poblaciones de Soyaló, Francisco Sarabia y Chicoasén.

Reconstrucción de Camino: Betania-Soyatitán-Amatenango del Valle  
Tramo: Km 0+000-Km 111+800 (Tramos aislados)  
Modalidad: Por Contrato

Este proyecto se realizó en los municipios de Chiapa de Corzo, Acala, Chiapilla, Totolapa y Venustiano Carranza, donde se atendieron trabajos de reconstrucción en terracerías, obras de drenaje y pavimento en 111.8 Kms de tramos aislados, al cierre del ejercicio se logró un 100.0 por ciento de las metas programadas, beneficiando a 28 mil 700 habitantes de las poblaciones de Chiapa de Corzo, Acala, Chiapilla, Totolapa, Flores Magón, Laja Tendida y Venustiano Carranza.

Reconstrucción de Camino: Las Limas-Revolución Mexicana-Valdivia  
Tramo: Km 17+000-Km 47+000 (Tramos aislados)  
Modalidad: Por Contrato

Esta obra se ubica en el municipio de Chiapa de Corzo, se llevaron a cabo trabajos de reconstrucción en terracerías, obras de drenaje y pavimento en 30.0 Kms de tramos aislados, presentando el 100.0 por ciento

respecto a las metas programadas, beneficiando a 11 mil 980 habitantes de las poblaciones Salvador Urbina, América Libre, Narciso Mendoza y Julián Grajales.

Reconstrucción de Camino: Santa Isabel-Villaflores-Revolución Mexicana  
Tramo: Km 0+000-Km 45+000 (Tramos aislados)  
Modalidad: Por Contrato

Este proyecto se ubica en el municipio de Villaflores y Villa Corzo, en el cual se elaboraron trabajos de reconstrucción en terracerías, obras de drenaje y pavimento en 45.0 Kms de tramos aislados, alcanzando un 100.0 por ciento de las metas programadas, beneficiando a 10 mil 860 habitantes de las poblaciones de Santa Isabel y Francisco I. Madero

Reconstrucción de Camino: Ocozocoautla de Espinosa-Domingo Chanona  
Tramo: Km 0+000-Km 30+000 (Tramos aislados)  
Modalidad: Por Contrato

Esta obra se encuentra en el municipio de Ocozocoautla de Espinosa, se llevaron a cabo trabajos de reconstrucción en terracerías, obras de drenaje y pavimento en 30.0 Kms de tramos aislados, reflejando al cierre del ejercicio un 100.0 por ciento de las metas programadas, en beneficio de 11 mil 360 habitantes de las poblaciones de Ocozocoautla de Espinosa, El Cielito, La Reforma, Albania, El Portillo y Las Flores.

Reconstrucción de Camino: Tuxtla Gutiérrez-Portillo Zaragoza  
Tramo: Km 1+300-Km 40+000 (Tramos aislados)  
Modalidad: Por Contrato

Este proyecto se localiza en los municipios de Tuxtla Gutiérrez y Suchiapa, donde se ejecutaron trabajos de reconstrucción en terracerías, obras de drenaje y pavimento en 38.7 Kms de tramos aislados, los cuales equivalen al 100.0 por ciento en relación de las metas programadas, beneficiando a 30 mil 500 habitantes de las poblaciones de Tuxtla Gutiérrez, El Jobo, Copoya y Suchiapa.

Reconstrucción de Camino: Angostura–Flores Magón  
Tramo: Km 54+000-Km 61+200 (Tramos aislados)  
Modalidad: Por Contrato

Esta obra se encuentra ubicada en el municipio de Venustiano Carranza, en la cual se realizaron trabajos de reconstrucción en terracerías, obras de drenaje y pavimento en 7.20 Kms de tramos aislados, alcanzando un 95.0 por ciento de las metas programadas, en beneficio de un mil 500 habitantes de las poblaciones de Flores Magón y Venustiano Carranza. Por otra parte, se tuvo la necesidad de refrendar recursos para el año 2002, de los trabajos que la empresa contratista no pudo ejecutar al 31 de Diciembre del 2001 por la cantidad de 511 mil 271 pesos.

Reconstrucción de Camino: Chamula-Chenalhó-Pantelhó  
Tramo: Km 0+000-Km 59+200 (Tramos aislados)  
Modalidad: Por Contrato

Este proyecto se realizó en los municipios de Chamula, Chenalhó y Pantelhó, en el cual se atendieron trabajos de reconstrucción en terracerías, obras de drenaje y pavimento en 56.0 Kms de tramos aislados, reflejando al cierre del ejercicio un 95.0 por ciento respecto a las metas programadas, en beneficio de 11 mil 98 habitantes de las poblaciones de Chamula, Mitontic, Chenalhó, Yabteclum, Polhó, Questhic y Pantelhó. También se tuvo la necesidad de refrendar recursos para el año 2002, de los trabajos que la empresa contratista no pudo ejecutar al 31 de Diciembre del 2001, por la cantidad de 502 mil 942 pesos

Reconstrucción de Camino: Chanal-Chilil  
Tramo: Km 0+000-Km 36+000 (Tramos aislados)  
Modalidad: Por Contrato

Esta obra se encuentra ubicada en los municipios de Chanal y Chilil, se efectuaron trabajos de reconstrucción en terracerías, obras de drenaje y pavimento en 36.0 Kms de tramos aislados; acciones que presentan un 100.0 por ciento de las metas programadas, beneficiando a 7 mil 505

habitantes de las poblaciones de Chilil, Los Llanos, Yalcuc, Chisthie y Chanal.

Reconstrucción de Camino: San Cristóbal de las Casas–San Juan Cancuc-Bachajón  
Tramo: Km 0+000-Km 40+400 (Tramos aislados)  
Modalidad: Por Contrato

Esta obra se localiza en los municipios de San Cristóbal de las Casas, Tenejapa y San Juan Cancuc, realizándose trabajos de reconstrucción en terracerías, obras de drenaje y pavimento en 40.4 Kms de tramos aislados, presentando al cierre del ejercicio el 100.0 por ciento de las metas programadas, beneficiando a 16 mil 527 habitantes de las poblaciones de Las Piedritas, Romerillo, Las Ollas, Matzan, Tenejapa, Tzaquivirgen, Yoshib y San Juan Cancuc.

Reconstrucción de Camino: Comitán de Domínguez–La Mesilla-Pujilic  
Tramo: Km 0+000-Km 57+100 (Tramos aislados)  
Modalidad: Por Contrato

Este proyecto se llevó a cabo en los municipios de Comitán de Domínguez y Tzimol, donde se atendieron trabajos de reconstrucción en terracerías, obras de drenaje y pavimento en 57.1 Kms de tramos aislados, reflejando el 100.0 por ciento de las metas programadas, en beneficio de 50 mil 851 habitantes de las poblaciones de Comitán de Domínguez, Guadalupe Chuchina, Tzimol, La Mesilla, Francisco Villa, Agua Bendita, San Vicente, Pauchil, Chabinal y Pujilic.

Reconstrucción de Camino: Comitán de Domínguez–Las Margaritas  
Tramo: Km 0+000-Km 18+000 (Tramos aislados)  
Modalidad: Por Contrato

Esta obra se encuentra ubicada en los municipios de Comitán de Domínguez y Las Margaritas, lográndose atender los trabajos de reconstrucción en terracerías, obras de drenaje y pavimento en 12.8 Kms de tramos aislados, acciones que equivalen al 71.0 por ciento de las metas programadas, beneficiando a 21 mil 211 habitantes de las poblaciones de Comitán de Domínguez y Las Margaritas. Por otra parte, se tuvo la

necesidad de refrendar recursos para el año 2002, de los trabajos que la empresa contratista no pudo ejecutar al 31 de Diciembre del 2001, por la cantidad de 494 mil 210 pesos

Reconstrucción de Camino: Comalapa-Chicomuselo

Tramo: Km 0+000-Km 23+000 (Tramos aislados)

Modalidad: Por Contrato

Esta obra se encuentra ubicada en los municipios de Frontera Comalapa y Chicomuselo, se realizaron trabajos de reconstrucción en terracerías, obras de drenaje y pavimento en 23.2 Kms de tramos aislados, presentando el 100.0 por ciento respecto a lo programado, las poblaciones beneficiadas son Frontera Comalapa, Maravillas y Chicomuselo con un total de 13 mil 618 habitantes.

Reconstrucción de Camino: Perú-La Concordia-Ignacio Zaragoza

Tramo: Km 100+000-Km 162+000 (Tramos aislados)

Modalidad: Por Contrato

Esta obra se llevó a cabo en el municipio de La Concordia, atendiendo los trabajos de reconstrucción en terracerías, obras de drenaje y pavimento en 52.0 Kms de tramos aislados, alcanzando al cierre del ejercicio el 84.0 por ciento de las metas programadas. Las poblaciones beneficiadas son El Alto, Perú, El Diamante y El Ámbar de Echeverría, con un total de 16 mil 329 habitantes. Por otra parte, se tuvo la necesidad de refrendar recursos para el año 2002, de los trabajos que la empresa contratista no pudo ejecutar al 31 de Diciembre 2001, por la cantidad de 483 mil 106 pesos.

Reconstrucción de Camino: La Independencia-Siltepec-Buenos Aires

Tramo: La Independencia-Jaltenango

Subtramo: Km 0+000-Km 36+500 (Tramos aislados)

Modalidad: Por Contrato

Este proyecto se efectuó en los municipios de La Concordia y Ángel Albino Corzo, en el cual se realizaron trabajos de reconstrucción en terracerías, obras de drenaje y pavimento en 31.7 Kms de tramos aislados, que

equivale al 87.0 por ciento de las metas programadas. Las poblaciones beneficiadas fueron La Independencia, Benito Juárez, La Tigrilla y Ángel Albino Corzo con un total de 14 mil 452 habitantes. También, se tuvo la necesidad de refrendar recursos para el año 2002, de los trabajos que la empresa contratista no pudo ejecutar al 31 de diciembre del 2001, por la cantidad de 286 mil 286 pesos

Reconstrucción de Camino: Las Limas-Revolución Mexicana-Valdivia

Tramo: Km 47+000-Km 100+000 (Tramos aislados)

Modalidad: Por Contrato

Esta obra se encuentra ubicada en el municipio de Villa Corzo, lográndose la atención a los trabajos de reconstrucción en terracerías, obras de drenaje y pavimento en 53.0 Kms de tramos aislados, presentando al cierre del ejercicio un avance del 100 por ciento de las metas programadas, beneficiando a 12 mil 259 habitantes de las poblaciones de San Antonio, Las Carolinas, Revolución Mexicana, El Alto y Perú

Reconstrucción de Camino: Paso por Venustiano Carranza

Tramo: Km 0+000-Km 5+700 (Tramos aislados)

Modalidad: Por Contrato

Esta obra se encuentra localizada en el municipio de Venustiano Carranza, por medio de la cual se atendieron los trabajos de reconstrucción en terracerías, obras de drenaje y pavimento en 5.7 Kms de tramos aislados, reflejando un 100.0 por ciento de las metas programadas, beneficiando a 12 mil 672 habitantes de la población de Venustiano Carranza.

Camino: Tecpatán-Francisco León-Ostucacán

Tramo: Km 0+000-Km 6+000

Modalidad: Por Contrato

Esta obra se encuentra en el municipio de Tecpatán, se realizaron trabajos de terracerías, obras de drenaje transversales y complementarias, sub'rasante, base hidráulica, carpeta asfáltica, riego de sello y señalamiento, en 6.0 Kms, equivalente al 100.0 por ciento de las metas programadas, en beneficio de 11 mil 842 habitantes de las

cabeceras municipales de Tecpatán y Francisco León y las comunidades: Arroyo Sardina, El Naranja y Xochimilco.

Camino: Copainalá-Coapilla-Ocotepec  
Tramo: Km 22+170-Km 27+170.  
Modalidad: Por Contrato

Esta obra se localiza en el municipio de Ocotepec, se realizaron trabajos de terracerías, obras de drenaje transversales y complementarias, sub'rasante, base hidráulica, carpeta asfáltica, riego de sello y señalamiento, alcanzando un avance físico de 5.0 Kms equivalente al 100.0 por ciento de las metas programadas, beneficiando a 10 mil 691 habitantes de las cabeceras municipales de Copainalá, Coapilla y Ocotepec.

Camino: Tenejapa-San Juan Cancuc  
Tramo: Km 13+240-Km 28+420  
Sub tramo: Km 23+600-Km 24+400  
Modalidad: Por Contrato

Esta obra se ubica en el municipio de Tenejapa, donde se realizaron trabajos de terracerías, obras de drenaje transversales y complementarias, sub'rasante, base hidráulica, carpeta asfáltica, riego de sello y señalamiento, alcanzando un avance físico de 0.8 Km, equivalente al 100.0 por ciento de las metas programadas, en beneficio de 17 mil 71 habitantes de las cabeceras municipales de Tenejapa y San Juan Cancuc y las comunidades de Sibactel, La Cañada, Cruzchen, Tzaquiviljoc, Tres Cerros, Silvanilja, Milchen, Tzametel, Nichteel y El Pozo.

Camino: Villa Corzo-Monterrey  
Tramo: Km 11+137.21-Km 17+384.21  
Modalidad: Por Contrato

Esta obra se ubica en el municipio de Villa Corzo, se realizaron trabajos de terracerías, obras de drenaje transversales y complementarias, sub'rasante, base hidráulica, carpeta asfáltica, riego de sello y señalamiento, en 6.2 Kms equivalentes al 100.0 por ciento de las metas programadas, beneficiando a 6 mil 502 habitantes de la cabecera municipal de Villa Corzo y las comunidades de Monterrey y Mérida.

Camino: Huitiupán-Amatán  
Tramo: Km 0+000-Km 7+000  
Modalidad: Por Contrato

Esta obra se localiza en el municipio de Huitiupán, en donde se realizaron trabajos de terracerías, obras de drenaje transversales y complementarias, sub'rasante, base hidráulica, carpeta asfáltica, riego de sello y señalamiento, en 3.85 Kms equivalente al 55 por ciento de las metas programadas, beneficiando a 11 mil 170 habitantes de las cabeceras municipales de Huitiupán y Amatán y las comunidades de La Competencia, Zacatonal de Juárez, El Limón y San Antonio.

Camino: Agustín Rubio-Ignacio Zaragoza  
Tramo: Km 0+000-Km 5+500  
Modalidad: Por Contrato

Esta obra se ubica en el municipio de Solosuchiapa, se realizaron trabajos en 2.5 Kms de nivel de base hidráulica, alcanzando el 100.0 por ciento de avance físico, y 4.8 Kms a nivel de carpeta asfáltica, riego de sello y señalamiento, reflejando un avance de 88.2 Kms por ciento de las metas programadas, beneficiando a 7 mil 300 habitantes de la cabecera municipal de Solosuchiapa y las comunidades de Agustín Rubio, La Campana e Ignacio Zaragoza.

Camino: Ixtacomitán-Chapultenango  
Tramo: Km 0+000-Km 3+700  
Modalidad: Por Contrato

Esta obra se localiza en el municipio de Ixtacomitán, donde se realizaron trabajos a nivel de carpeta asfáltica, riego de sello y señalamiento en 3.9 Kms superando en un 5.4 por ciento de las metas programadas, beneficiando a 7 mil 395 habitantes de las cabeceras municipales de Ixtacomitán y Chapultenango y las comunidades de Guadalupe Victoria y San Antonio Acambac. En el anteproyecto de egresos del 2001, se considero pavimentar 5.0 Km (Km 0+000-Km 5+000), sin embargo al cuantificar los volúmenes de obra del proyecto ejecutivo, el monto autorizado alcanzó para realizar únicamente 3.7 Kms a nivel de pavimento, quedando las metas del Km 0+000-Km 3+700, pero derivado de ahorros presupuestales se logró pavimentar 200 m

más, quedando las metas reales ejercidas del Km 0+000-Km 3+900.

Camino: Ocozocoautla de Espinosa-Apic Pac  
Tramo: Km 24+000-Km 28+800  
Modalidad: Por Contrato

Este proyecto se realizó en el municipio de Ocozocoautla de Espinosa, en el cual se atendieron trabajos de terracerías, obras de drenaje transversales y complementarias, sub'rasante, base hidráulica, carpeta asfáltica, riego de sello y señalamiento en 4.8 Kms presentando el 100.0 por ciento de las metas programadas, beneficiando a 29 mil 850 habitantes de la cabecera municipal de Ocozocoautla de Espinosa y las comunidades Piedra Parada, Ocuilapa, Luis Espinosa, Francisco Villa y Apic Pac. En el anteproyecto de egresos del 2001, se consideró pavimentar 5.0 Kms (Km 24+000-Km 29+000), sin embargo al cuantificar los volúmenes de obra del proyecto ejecutivo, el monto autorizado alcanzó para realizar únicamente 4.8 Kms a nivel de pavimento, quedando las metas del Km 24+000-Km 28+800.

Camino: Tenejapa-San Juan Cancuc  
Tramo: Km 13+240-Km 28+420  
Modalidad: Por Contrato

Esta obra se llevó a cabo en el municipio de Tenejapa, por ello se efectuaron trabajos de terracerías, obras de drenaje transversales y complementarias, sub'rasante, base hidráulica, carpeta asfáltica, riego de sello y señalamiento en 4.0 Kms alcanzando un 100.0 por ciento respecto a las metas programadas, beneficiando a 17 mil 71 habitantes de las cabeceras municipales de Tenejapa y San Juan Cancuc y las comunidades Sibactel, La Cañada, Cruzchen, Tzaquiviljoc, Tres Cerros, Silvanilja, Milchen, Tzametel, Nichteel y El Pozo. Hasta el año de 1998 se pavimentó 13.2 Kms (Km 0+000-Km13+240) y para el ejercicio presupuestal 1999-2000 se realizaron las siguientes metas: 3.4 Kms a nivel de base hidráulica del sub'tramo Km 13+240-Km 16+660; 3.2 Kms a nivel de carpeta asfáltica del sub'tramo Km 16+600-Km 19+870; 1.9 Kms a nivel de sub'rasante del sub'tramo Km 19+870-Km 21+790 y 1.8 Kms a nivel de carpeta asfáltica del

sub'tramo Km 21+790-Km 23+600, con cargo al fondo de infraestructura social estatal.

Construcción de Cabezotes de Mampostería S/Camino: Los Pocitos-Cate-El Nopal  
Tramo: Km 24+700  
Modalidad: Por Contrato

Este proyecto realizó su construcción en el municipio de Ixtapa, donde se atendieron los trabajos de construcción de cabezotes de mampostería en 45.56 m<sup>3</sup> presentando al cierre del ejercicio un avance del 100.0 por ciento con relación a lo programado, en beneficio de un mil 767 habitantes de las poblaciones de Los Pocitos, Cate y El Nopal.

Construcción del Puente S/Camino: Villa Corzo-Monterrey  
Tramo: Km 18+034.41  
Modalidad: Por Contrato

Esta obra se llevó a cabo en el municipio de Villa Corzo con una longitud total de 15.0 ML, alcanzando un avance del 100.0 por ciento respecto a las metas programadas, beneficiando a la cabecera municipal de Villa Corzo y las comunidades de Monterrey y Mérida, con una población de 6 mil 502 habitantes.

#### **Programa de Apoyo para el Fortalecimiento de las Entidades Federativas (PAFEF)**

Reconstrucción del Camino: Ignacio Zaragoza-Rizo de Oro  
Tramo: Km 0+000-Km 9+760 y del Km 10+520-Km 14+660  
Modalidad: Administracion Directa

Esta obra se localiza en el municipio de La Concordia, se realizaron trabajos de reconstrucción de terracerías, obras de drenaje y revestimiento en 13.9 Kms alcanzando un 100.0 por ciento respecto a lo programado, beneficiando a 7 mil 568 habitantes de las poblaciones de Ignacio Zaragoza y Rizo de Oro.

Construcción del Puente: "Paso Chiapaneco"  
S7/C Villaflores-Villa Hidalgo  
Longitud total 70.6 ML  
Modalidad: Por Contrato

Este proyecto se ubica en el municipio de Villaflores, se realizaron trabajos de construcción de infraestructura, subestructura, superestructura, terracerías, revestimiento y obras complementarias en 70.6 ML, alcanzando un 100.0 por ciento de las metas programadas, beneficiando a 4 mil 964 habitantes de las poblaciones de Villa Hidalgo, Horizonte y Villaflores.

Construcción del Camino: E.C. (Chenalhó-Pantelhó)-X'oyep  
Tramo: Km 0+000-Km.2+620  
Modalidad: Administración Directa

Esta obra se ubica en el municipio de Chenalhó, se realizaron trabajos de construcción de terracerías, obras de drenaje y revestimiento, en 2.6 Kms presentando el 100.0 por ciento de las metas programadas, beneficiando a 600 habitantes de la población de X'oyep.

Reconstrucción del Camino: E.C. (Ixtapa-Escopetazo)-San Miguel Mitontic  
Tramo: Km 0+000-Km 6+000  
Modalidad: Administración Directa

Este proyecto se localiza en el municipio de Ixtapa, donde se realizaron trabajos de reconstrucción de terracerías, obras de drenaje y revestimiento en 6.0 Kms de tramos aislados, reflejando el 100.0 por ciento de las metas físicas programadas, beneficiando a 320 habitantes de las poblaciones de San Miguel Mitontic y San Juan.

Reconstrucción del Camino: Kanvinik-Yolonchen-Slumka-Saclum-Pajaltoc  
Tramo: Km 0+000-Km 6+134.5  
Modalidad: Por Contrato

Esta obra se ubica en el municipio de Chenalhó, se atendieron trabajos de reconstrucción de terracerías, obras de drenaje y revestimiento en 6.1 Kms alcanzando un 100.0 por ciento de las metas físicas programadas, beneficiando a 340 habitantes de las poblaciones de Kanvinik, Yolonchen, Slumka, Saclum y Pajaltoc.

Reconstrucción del Camino: Mumontic-La Tralla  
Tramo: Km 0+000-Km 8+000  
Modalidad: Administración Directa

Esta obra se realizó en el municipio de Ixtapa, se llevaron a cabo trabajos de reconstrucción en terracerías, obras de drenaje y revestimiento en 8.0 Kms reflejando el 100.0 por ciento respecto con lo programado, beneficiando a 350 habitantes de las poblaciones de Cate y Peña Blanca.

Conservación del Camino: Simojovel-Pueblo Nuevo-Sitalá  
Tramo: Km 0+000-Km 38+000  
Modalidad: Administración Directa

Este proyecto se efectuó en el municipio de Simojovel, en el cual se realizaron trabajos de conservación en terracerías, obras de drenaje y revestimiento en 38.0 Kms presentando al cierre del ejercicio un 100.0 por ciento respecto a las metas programadas, beneficiando a 320 habitantes de las poblaciones de La Ceibita, El Puntito, San Miguel y San Juan.

Camino: Villa Corzo-Monterrey  
Tramo: Km 17+384.21-Km 19+944  
Modalidad: Por Contrato

Esta obra se encuentra en el municipio de Villa Corzo, en el cual se realizaron trabajos de terracerías, obras de drenaje, subrasante y base hidráulica impregnada en 2.5 Kms reflejando el 100.0 por ciento respecto a las metas programadas, beneficiando a 6 mil 502 habitantes de la cabecera municipal de Villa Corzo y las comunidades de Monterrey y Mérida.

Camino: Cacahoatán-Ejido Manuel Lazos  
Tramo: Km 0+000-Km 0+700  
Modalidad: Por Contrato

Esta obra se localiza en el municipio de Cacahoatán, donde se atendieron trabajos de terracerías, obras de drenaje, subrasante, base hidráulica, carpeta asfáltica, riego de sello y señalamiento en 0.7 Km, alcanzando al cierre del periodo un 100.0 por ciento en relación con las metas programadas, beneficiando a 25 mil habitantes de la cabecera municipal de Cacahoatán y la comunidad de Ejido Manuel Lazos.

Camino: E.C. La Costera-Joaquín Miguel Gutiérrez (Margaritas)  
Tramo: Km 2+000-Km 5+500  
Modalidad: Administración Directa



Este proyecto se llevó a cabo en el municipio de Pijijiapan, se realizaron trabajos de terracerías, obras de drenaje, sub'rasante, base hidráulica, carpeta asfáltica, riego de sello y señalamiento en 9.0 Kms presentando un avance de 3.5 Kms a nivel de carpeta asfáltica y 5.5 Kms de riego de sello y señalamiento, alcanzando al cierre del ejercicio el 100.0 por ciento en relación a las metas programadas, beneficiando a 6 mil 502 habitantes de las comunidades de Joaquín Miguel Gutiérrez, Las Brisas y El Limón.

Camino: Buena Vista-Chuchiltón  
Tramo: Km 0+000-Km 3+440  
Modalidad: Por Contrato

Este proyecto se localiza en el municipio de Larrainzar, se atendieron trabajos de construcción de terracerías, obras de drenaje y revestimiento en 3.0 Kms que equivale a un 87.2 por ciento en relación a las metas programadas, beneficiando a un mil 200 habitantes de las poblaciones de Buena Vista y Chuchiltón.

Camino: Francisco Sarabia-San Antonio Zaragoza  
Tramo: Km 0+000-Km 6+700  
Modalidad: Por Contrato

Esta obra se encuentra ubicada en el municipio de Soyaló, se llevaron a cabo trabajos de reconstrucción de terracerías, obras de drenaje y revestimiento en 6.7 Kms alcanzando al cierre del ejercicio el 100.0 por ciento respecto con lo programado, en beneficio de un mil 400 habitantes de las poblaciones de Francisco Sarabia y San Antonio Zaragoza.

Camino: E.C. Miguel Aleman-Raya Tabasco  
Tramo: Km 0+000-Km 36+000 (Tramos aislados)  
Modalidad: Por Contrato

Este proyecto se realizó en el municipio de Tila, en el cual se atendieron trabajos de reconstrucción de terracerías, obras de drenaje y revestimiento en 36.0 Kms reflejando un 100.0 por ciento respecto con lo programado, en beneficio de 6 mil 450 habitantes de la población de Raya Tabasco.

Reconstrucción de Caminos  
Regiones: Centro, Altos, Frailesca, Norte, Selva, Sierra, Soconusco e Istmo Costa  
Tramos aislados  
Modalidad: Administración Directa

En este proyecto se encuentran 8 regiones, a las cuales se les proporcionó atención en 41 obras de reconstrucción de terracerías, obras de drenaje y revestimiento en un total de 296.8 Kms beneficiando a 33 Municipios, estas acciones superaron un 99.6 por ciento en relación a las metas programadas.

Conservación de Caminos  
Regiones: Centro, Altos, Fronteriza, Frailesca, Norte, Selva, Sierra y Soconusco  
Tramos aislados  
Modalidad: Administración Directa.

Dentro de este proyecto se ubican 8 regiones, a las cuales se les proporcionó atención en 73 obras de conservación de terracerías, obras de drenaje y revestimiento en un total de 960.4 Kms beneficiando a 51 Municipios, presentando al cierre del ejercicio el 95.0 por ciento respecto a las metas programadas.

Estudio y Proyecto e Impacto Ambiental  
Camino: La Libertad-La Placa  
Tramo: Km 0+000-Km 12+000  
Modalidad: Por Contrato

En el municipio de La Libertad, se realizaron 12.0 Kms de estudio y proyecto e impacto ambiental, alcanzando el 100.0 por ciento en relación con las metas programadas. La elaboración de este proyecto, benefició a 2 mil 254 habitantes de las comunidades de Aldama y La Placa, del municipio de La Libertad.

## **INFRAESTRUCTURA PORTUARIA**

### **Secretaría de Obras Públicas**

#### Programa Normal de Gobierno del Estado

El Hangar del Gobierno por ser inmueble de trascendencia estatal, se le proporciona un constante mantenimiento preventivo para una mejor infraestructura aeroportuaria y aportar buen desarrollo turístico, por tal causa se realizaron trabajos de mantenimiento y conservación a todas sus instalaciones eléctricas, hidráulicas, sanitarias, telefónicas,

aire acondicionado, plantas de emergencia, limpieza, trazo, nivelación, excavaciones, suministro e instalación de malla ciclón, chapeo, instalación y suministro de portón de acceso, entre otros. Con estos servicio se cubre el 96.0 por ciento de avance físico, beneficiando a 289 mil 626 habitantes en el municipio de Tuxtla Gutiérrez.

## COMUNICACIONES

### Secretaría de Obras Públicas

#### Programa Normal de Gobierno del Estado

Los servicios de la telefonía rural proporcionaron a la mayor parte de la población, los medios que les permita desarrollar sus actividades sociales y comerciales. Para ello, la Dirección de Comunicaciones realizó 55 servicios de regulación y desarrollo de las comunicaciones, alcanzando 100.0 por ciento de avance físico.

El Programa de Instalación de Paneles Solares para Telefonía Rural, fueron implantados para los lugares de Tapachula de Córdova y Ordoñez, Pichucalco, Motozintla, Palenque, Comitán de Domínguez, San Cristóbal de las Casas y La Concordia, lo cual originó energía solar a las comunidades marginadas que se encuentran en los 8 Municipios que integran este programa, ya que el servicio de telefonía rural satelital fortalece el desarrollo social y el crecimiento económico. Asimismo se realizaron 8 instalaciones de paneles solares en cada Municipio respectivamente, beneficiando a 646 habitantes en Tapachula de Córdova y Ordoñez; un mil 36 habitantes en la zona Centro, 3 mil 599 en Pichucalco, 33 habitantes en Motozintla, 2 mil 610 habitantes en Palenque; 7 mil 602 habitantes en Comitán de Domínguez, 5 mil 955 habitantes en San Cristóbal de las Casas y 163 habitantes en La Concordia; acciones que alcanzaron un 100.0 por ciento de avance.

Se proporcionó el servicio de mantenimiento correctivo y preventivo a la red de radiocomunicaciones a 700 localidades y a 30 repetidoras distribuidos en las 9 regiones del Estado, alcanzando así un avance físico del 86.0 por ciento.

Asimismo se realizó la adquisición de refacciones y equipos de respaldo para radiocomunicación proporcionando el mantenimiento correctivo y preventivo a las comunidades beneficiadas con el servicio de radio y repetidoras, beneficiando a un millón 500 mil habitantes, acciones que alcanzaron un avance físico del 94.0 por ciento de las metas programadas.

Por otra parte, se atendieron las necesidades de modernización de equipos de radiocomunicación rural a 183 localidades que tienen equipos obsoletos de los 119 Municipios del estado de Chiapas, con el fin de fortalecer el desarrollo social y el crecimiento económico; al cierre del ejercicio se refleja el 67.0 por ciento de avance físico.

Dentro del Programa de Instalación de Equipo de Radiocomunicación, se pretende llegar a las 183 comunidades ubicadas en las diversas regiones del Estado que no cuentan con dicho servicio y que son de difícil acceso, lo cual impide su crecimiento económico y social; por tal motivo se realizó una instalación de radios y torres, presentando un avance del 100.0 por ciento.

### Secretaría de Desarrollo Social

#### Programa Normal de Gobierno del Estado

El Programa de Red de Comunicación Indígena promueve e impulsa las actividades que realizan las organizaciones sociales Chiapanecas. En este sentido se produjeron 4 materiales audiovisuales; se impartieron 4 cursos de capacitación a 30 organizaciones para una buena comercialización y se realizaron 10 documentos para cápsulas radiofónicas; estas acciones presentan un avance del 100.0 por ciento, beneficiando a 700 comunidades en el Estado de Chiapas.

## TRANSPORTE

### Coordinación General de Transportes

#### Programa Normal de Gobierno del Estado

Al término del periodo se efectuaron 29 asambleas para la instalación de los Órganos Técnicos Auxiliares del Transporte en los municipios de Tapachula de Córdova y Ordoñez, Villaflores, Rayón, Frontera

Comalapa, Comitán de Domínguez, Suchiapa, Ixtacomitán, Chiapa de Corzo, Suchiate, Huixtla, Las Rosas, Cintalapa de Figueroa, La Independencia, Villa Corzo, Tuxtla Chico, Socoltenango, Mapastepec, Chilón, Yajalón, San Fernando, Cacahoatán, Arriaga, y Tuxtla Gutiérrez, con el fin de atender las inconformidades sobre las concesiones dictaminadas que aparecen publicadas en el Periódico Oficial número 064 del año pasado. Asimismo, se instalaron 20 Órganos Auxiliares de transporte en mesas de trabajo con transportistas y autoridades federales, para atender la problemática existente relativa al transporte público, en los municipios de Ocosingo, Tapachula de Córdoba y Ordoñez, San Cristóbal de las Casas, Palenque, Mapastepec, Huixtla, Villa Comaltitlán, Arriaga, Pijijiapan, Tenejapa, Bochil, Copainalá, Comitán de Domínguez, Larrainzar, Pichucalco, Sunuapa, Juárez, Rayón, Pantepec, Pueblo Nuevo, Ixtacomitán, Tapilula, Tonalá, Tapalapa, Angel Albino Corzo, Cintalapa de Figueroa, Tila, Chilón, Chiapilla, Yajalón, Oxchuc, Cacahoatán, Altamirano, Teopisca, Benemérito de las Américas y Frontera Corozal; estas acciones superan en un 19.5 por ciento en relación con lo programado.

La Coordinación Operativa de Transportes, realizaron 28 asambleas para la instalación de los Órganos Técnicos Auxiliares del Transporte, las cuales que llevaron a cabo en los municipios de Tapachula de Córdoba y Ordoñez, Villaflores, Rayón, Comitán de Domínguez, Suchiapa, Ixtacomitán, Chilón, Yajalón, San Fernando, Cacahoatán, Arriaga, Chiapa de Corzo, Suchiate, Huixtla, Las Rosas, Cintalapa de Figueroa, La Independencia, Tuxtla Gutiérrez, Villa Corzo, Tuxtla Chico, Socoltenango y Mapastepec. Asimismo, se realizaron reuniones de trabajo con diferentes organizaciones de transportistas del Estado de Chiapas y Tabasco. Por otra parte se instalaron 20 Órganos Técnicos Auxiliares en los municipios de Comitán de Domínguez, San Cristóbal de las Casas, Tuxtla Gutiérrez (atender la problemática de asignación y ampliación del itinerario de rutas), Venustiano Carranza, Las Margaritas, Rayón, Ixtacomitán, Ostuacán, Tapalapa, Frontera Comalapa, Catazajá, Tila, Oxchuc, Pantepec, Ixtapa, Tapilula, Bochil, Salto de Agua,

Motozintla, Pijijiapan, Sabanilla y Reforma; acciones que superan en un 17.1 por ciento en relación a lo programado.

La Dirección de Registro y Control de Transportes llevó a cabo la supervisión de 244 rutas del servicio de transporte colectivo urbano de la Ciudad de Tuxtla Gutiérrez; se expidieron 317 permisos de sustitución; se tramitaron un mil 949 órdenes de concesiones del Servicio Público Estatal. Referente a operativos de supervisión se atendieron a 55 municipios, entre los cuales destacan Tuxtla Gutiérrez, Villaflores, Villa Corzo, Copainalá, Coapilla, Pantepec, San Cristóbal de las Casas, Tonalá, Cintalapa de Figueroa, Bochil, Frontera Comalapa, Simojovel, Acala, Jiquipilas, Huitiupán, Suchiapa, Tapalapa, Arriaga, Huixtla, Motozintla, Las Rosas, Comitán de Domínguez, La Concordia, Mapastepec, Cacahoatán, San Fernando, Ocozocoautla de Espinosa, Tapachula de Córdoba y Ordoñez, Tapilula, Chiapa de Corzo y Las Margaritas. Hay en existencia 202 certificados de aptitudes. Se realizaron los trámites de expedición de un mil 301 órdenes de emplacamiento de concesiones por distintos conceptos como desmancomunamientos, cesiones de derechos hereditarios, cambios de modalidad y nuevos concesionarios. Por medio de estas acciones se superaron en un 22.3 por ciento las metas programadas.

La Dirección de Concesiones y Autorizaciones se efectuó 63 estudios técnicos de Factibilidad de Ofertamiento del Servicio Público de Transporte en los lugares de Siltepec, Chilón, Villaflores, Socoltenango, Pichucalco, Tuxtla Gutiérrez, Copainalá, Ocozocoautla de Espinosa Comitán de Domínguez, Villa Comaltitlán, Huitiupán, San Cristóbal de las Casas, Yajalón, Copoya, Arriaga, Ocosingo, Villa Corzo, Coapilla, Ocotepec, Tecpatán, Francisco de León, Amatenango de la Frontera, Chicomuselo, Bella Vista, Tonalá, Ostuacan, Motozintla, Acala, Suchiapa, Benemérito de las Américas, Frontera Corozal, Mapastepec, Tapachula de Córdoba y Ordoñez, Tzimol, Las Margaritas y La Trinitaria. También se realizaron un mil 472 estudios socioeconómicos distribuidos en Tapachula de Córdoba y Ordoñez, Siltepec, Chilón, Villaflores, Angel Albino Corzo, La Concordia,

Ixtacomitán, Pichucalco, Chapultenango, Sunuapa, Villa Comaltitlán, Zinacantán, Chalchihuitán, Tenejapa, Acala, Pijijiapan, Tuxtla Gutiérrez, Ocozocoautla de Espinosa, Ostuacán, Ocosingo, Tapilula, Tapalapa, Pantepec, Tila, Sabanilla, Bochil, Comitán de Domínguez, Acapetahua, Escuintla, Acacoyagua, Huixtla y Mapastepec. Se expedieron 251 permisos de ruta a las unidades del transporte público de pasajeros concesionados en Suchiapa, Altamirano, Tuxtla Gutiérrez, Pichucalco, Cintalapa de Figueroa, Pijijiapan, Mapastepec, Ocozocoautla de Espinosa, Villa Corzo, Villaflores, San Cristóbal de las Casas, Coapilla, Huixtla, Arriaga, Frontera Comalapa, Comitán de Domínguez, Tapalapa, Cacahoatán, Tapachula de Córdoba y Ordoñez, Acala, Escuintla, La Concordia, Acapetahua, y Puerto Madero. Cabe hacer mención que los permisos expedidos son en la modalidad de 91 combis, 33 microbuses, 35 mixtos, 9 de transporte escolar, 20 bicitaxis, 55 triciclos, 5 transporte particular de carga y 3 de moto taxi. Por otra parte se autorizaron 20 permisos para el transporte privado y especial en los municipios de Villaflores, Villa Corzo, Acapetahua, Escuintla, Huixtla y Mapastepec. Se contestaron y dió seguimiento a 207 amparos que fueron interpuestos por diferentes promoventes de los cuales se encuentran ventilando en los distintos juzgados de este Distrito Judicial; también el departamento Jurídico rindió más de 27 informes justificados e informes previos en diferentes expedientes de amparo; asimismo ejecutaron 15 audiencias constitucionales ante los juzgados que se han descrito. Mediante estas acciones se alcanzó el 33.9 por ciento de las metas programadas.

La representación Regional Zona Costa llevó a cabo 39 operativos de supervisión en los Municipios de la región con el objeto de aplicar las disposiciones de la Ley de Transportes y su Reglamento General en contra de las unidades que prestan dicho servicio de manera irregular en los municipios de Tapachula de Córdoba y Ordoñez, Felipe Carrillo Puerto, Villa Comaltitlán, Ciudad Hidalgo, Mazatán, Huixtla, Tuzantán, Huehuetán, 20 de Noviembre, Mapastepec y Pijijiapan; se brindo apoyo a la Dirección de Concesiones

y Autorizaciones con la realización de 19 estudios socioeconómicos a solicitantes de concesión de los municipios de Tapachula de Córdoba y Ordoñez y Acapetahua; se efectuaron 925 ordenes de refrendo vehicular que corresponden a las siguientes modalidades: 48 mixtos, 144 combis, 33 de bajo tonelaje, 640 taxis, 4 de carga general, 34 volteos, 20 microbuses, un transporte escolar y un autobús; y por último se sostuvo una reunión en las oficinas de la Secretaría de Desarrollo Económico convocada por las Organizaciones del Transporte, Grupo Neutro y Transportistas Organizadores de Tapachula de Córdoba y Ordoñez donde se trataron diversos puntos. Estas acciones reflejan un avance del 52.1 por ciento.

La representación regional en la Zona Fronteriza efectuó 193 operativos de supervisión en los Municipios de la región, con el objeto de aplicar las disposiciones de la Ley de Transportes y su Reglamento General, en contra de las unidades que prestan el servicio de transporte de manera irregular en los municipios de Venustiano Carranza, Socoltenango, Frontera Comalapa, Tzimol, Comitán de Domínguez, Motozintla, Chicomuselo, Las Margaritas, Amatenango, La Trinitaria y Las Rosas; se atendieron 422 trámites de órdenes de refrendo vehicular los cuales corresponden a 158 taxis, 19 microbuses, 32 volteos, 88 combis, 5 autobuses, 103 mixtos, 3 de carga en general, 2 microbuses y 12 de bajo tonelaje en los siguientes municipios Comitán de Domínguez, La Trinitaria, Frontera Comalapa, Venustiano Carranza, Las Margaritas, La Independencia, Motozintla, Chicomuselo, Tzimol, Socoltenango, Las Rosas, Nicolás Ruiz, Siltepec, Bella Vista, Porvenir, Mazapa de Madero y La Grandeza. Asimismo se efectuaron 3 sesiones públicas para la revisión de expedientes a cambios de modalidad, análisis y revisión del acta, así como el problema existente con el transporte urbano concesionado de Comitán de Domínguez y Socoltenango; por último se llevaron a cabo 8 estudios socioeconómicos a solicitantes de concesión de los municipios de Comitán de Domínguez, Venustiano Carranza y Frontera Comalapa, así como estudios de factibilidad en los municipios de: Comitán de Domínguez, Tzimol, La Trinitaria y Las Margaritas. Dichas acciones presentan un avance de 33.2 por ciento.

En la Zona Altos se llevaron a cabo 139 operativos de supervisión en los Municipios de la región con el objeto de aplicar las disposiciones de la Ley de Transportes y su Reglamento General en contra de las unidades que prestan el servicio de transporte público de manera irregular en San Cristóbal de las Casas, San Felipe Ecatepec, Zacualpa, Ejido San Felipe y Teopisca; se efectuaron 574 trámites de órdenes de refrendo vehicular los cuales corresponden a las siguientes modalidades: 436 taxis, 83 combis, 9 volteos, 16 de bajo tonelaje, un autobús, 13 microbuses, 13 mixtos y 3 de carga general en los siguientes municipios San Cristóbal de las Casas, Altamirano, Chamula, Oxchuc, Teopisca y Zinacantán. Se realizaron 3 sesiones públicas con integrantes del Órgano Técnico Auxiliar de San Cristóbal de las Casas, los Transportistas del Periódico 53 de San Felipe Ecatepec, Ejido San Felipe y Zacualpa; por otra parte se apoyó a la Dirección de Concesiones para realizar un estudio socioeconómico a los solicitantes de concesiones del municipio de San Cristóbal de las Casas. Estas acciones realizadas presentan un 38.0 por ciento de avance.

Por otra parte, en la Zona Norte se realizaron 36 operativos de supervisión en los Municipios de la región con el objeto de

aplicar las disposiciones de la Ley de Transportes y su Reglamento General en contra de las unidades que prestan el servicio de manera irregular en el municipio de Ocosingo, Juárez, Catazajá, Palenque, La Libertad y Pichucalco; se efectuaron 680 trámites de órdenes de refrendo vehicular los cuales corresponden a las modalidades de: 399 taxis, 175 mixtos, 36 combis, 39 volteos, 2 autobuses, un microbús y 28 de bajo tonelaje en los municipios de Catazajá, Juárez, Ocosingo, Palenque, Pichucalco, Salto de Agua, Reforma, La Libertad, Tila, Solosuchiapa, Tumbalá, Chilón, Ostuacán y Yajalón. Asimismo se efectuó una reunión de trabajo ante la Dirección General de Transportes del Estado de Tabasco y la Coordinación General de Transportes del Estado de Chiapas, con la finalidad de elaborar un anteproyecto para que exista mayor coordinación entre Chiapas y Tabasco para la introducción del parque vehicular del servicio público de diversas modalidades entre ambos Estados y efectuar intercambios e ideas para dar mayor cumplimiento a la Ley del Transporte; estas acciones presentan el 49.9 por ciento de avance.

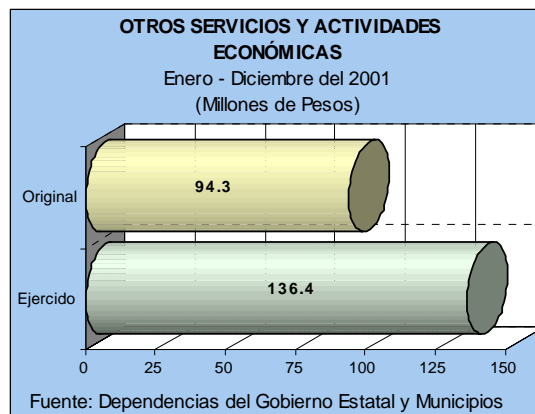
**El gasto ejercido en Comunicaciones y Transportes ascendió a 640 millones 37 mil un peso, 6.1 por ciento superior al presupuesto original.**

## OTROS SERVICIOS Y ACTIVIDADES ECONÓMICAS

En esta función se encuentran comprendidos los proyectos y actividades institucionales relacionados con el fomento y regulación de

la industria manufacturera, el comercio, turismo, artesanías y la minería.

Gráfica 34



## SERVICIOS COMPARTIDOS

### Secretaría de Turismo

Programa Normal de Gobierno del Estado

El evento Feria Chiapas, busca promover y difundir las actividades económicas de las diversas regiones del Estado, encaminadas a fomentar el turismo local y nacional.

## FOMENTO A LA INDUSTRIA Y AL COMERCIO

### Secretaría de Desarrollo Económico

Programa Normal de Gobierno del Estado

La Secretaría coordinó los planes y programas encaminados a la conducción de las políticas que orientan la planeación, el desarrollo industrial, la comercialización y abasto de los 118 Municipios de la Entidad.

La Subsecretaría de Promoción de Inversiones, busca el aprovechamiento de la producción local y los recursos naturales mediante la atracción global de inversiones hacia el interior del Estado para un logro de mayor actividad económica y que generen empleos permanentes. Bajo esta circunstancia se llevaron a cabo 10 programas y reuniones alcanzando el 100.0 por ciento de las metas.

Asimismo, la Dirección de Promoción de Inversiones promovió el desarrollo económico e industrial en el Estado mediante la detección y consolidación de las oportunidades de negocios a largo plazo, dando a conocer las oportunidades de inversión y las ventajas competitivas que éste ofrece ante inversionistas nacionales y extranjeros. Por ello, se realizaron 11 programas, los cuales superaron en un 10.0 por ciento con relación a lo programado.

La Delegación de Comitán de Domínguez, como parte de los servicios de atención al sector empresarial a través de Ventanilla Única, proporcionó 199 asesorías en el ámbito artesanal, agrícola, industrial, agroindustrial, microindustrial, comercial, agropecuario y de servicios; de igual forma, se realizaron ante dependencias federales,

estatales y municipales un total de 713 gestorías de trámites en beneficio del sector empresarial. Así también, se efectuaron 44 promociones para la comercialización de artesanías y productos microindustriales.

En lo que respecta a la constitución de figuras asociativas, se integraron 38 Sociedades de Solidaridad Social denominadas: Unión de Productores Pozo Blanco, Unión de Mujeres el Rincón de Tzimol, Unión de Productores Laguna Azul, Grupo de Trabajo las Praderas del Rosario, Campesinos por la Productividad, Unión de Ejidatarios la Libertad, Organización Campesina los Amateros, Organización Caña Brava, Las Brisas de Santo Domingo, Organización de Productores Sabinalito y Nichin Ba'yash Cul, Productores Tzeltales de la Región Selva, Mujeres por el Desarrollo de Corraltons, Organización de Mujeres las Casuelinas, El Nuevo Jardín, Organización Campesinos Unidos de Monte Flor, Un solo Camino, Unión de Campesinos de Cuahutémoc, Grupo de Trabajo el Sabinal, Paraíso el Carrizal, Unión San Cristóbal, Organización Campesina San Sebastián, Organización la Cumbre, Alianza por Chiapas, Frente Solidario Tojolabal, La Orquídea de Montebello, Organización San Mateo, Organización Campesinos Unidos de Monte Flor, Las Castigadas, Unión de Mujeres la Pilita, Organización Mujeres por el Cambio, Hombres Unidos Gracias a Dios, Mujeres Organizadas en busca de la Unidad, Sociedad la Nueva Formación, Asociación Democrática de Mujeres Comerciantes por la Superación, Organización la Nueva Esperanza, Grupo de Mujeres Nuevo Milenio. También se constituyeron 8 Sociedades Cooperativas de Responsabilidad Limitada denominadas: Autotransportes de Ochusjob, Organización de Mujeres Albino Corzo, Equipo de Consultores en Agricultura Ecológica, Mercado 24 de Diciembre 92, Mujeres Organizadas de Guadalupe Quistaj, Servicio de Transporte Bosque Azul y Sofloherez, Autotransportes Selva Lacandona; estas acciones superaron en un 360.0 por ciento las metas programadas.

A través de la Delegación ubicada en San Cristóbal de las Casas, se brindó un servicio para incrementar la constitución de figuras jurídicas y la organización MUKUL-AKIL; se

realizaron 3 promociones para la comercialización de artesanías y productos microindustriales como a la Organización Tzeltal de Productos de Café y a la Sociedad Cooperativa de Apicultores y Cafeticultores de los Altos de Chiapas. Se efectuó la tramitación de un servicio industrial de la marca San Juan en la clase 30 de patentes y marcas, con la finalidad de incrementar la expedición y refrendo de registros industriales; asimismo, se impartieron 224 asesorías y gestiones de diversos trámites enfocados a los sectores artesanal, agrícola, industrial, agroindustrial, microindustrial, comercial, agropecuario y de servicios, estas acciones alcanzaron el 48.1 por ciento de las metas programadas.

A través de la Delegación ubicada en la ciudad de Tuxtla Gutiérrez, se incrementó la constitución de las figuras Jurídicas integrándose 15 empresas, acciones que presentan un avance del 100.0 por ciento. Por otra parte, se pretende impulsar el desarrollo microindustrial a través de créditos del FOFESSA brindando recursos crediticios a 6 organizaciones de los municipios de Villa Comaltitlán, Huixtla y Acapetahua con un total de 154 beneficiarios, presentando un avance del 17.1 por ciento. Además, para reactivar la operatividad del parque industrial “Francisco I. Madero” se atendió y dio información a 7 empresarios e inversionistas de empresas, acciones que reflejan el 70.0 por ciento. Por otra parte, con la finalidad de incrementar la expedición y refrendo de registros industriales, se expidió una cédula a favor de “Harinera de Plátano Suchiate” S. de R.L., alcanzando un avance del 6.7 por ciento; y por último, se proporcionaron 221 asesorías y gestiones de trámites empresariales en los renglones estudiantil, industrial, agroindustrial, pesca, sector gobierno y de servicios, acciones que superaron un 10.5 por ciento a las metas programadas.

Con el objetivo de asesorar y orientar en materia de comercialización a empresarios Chiapanecos, la Dirección de Comercialización llevó a cabo 4 programas para el fortalecimiento de la infraestructura fronteriza, superando en un 33.3 por ciento con relación a lo programado; asimismo se realizaron 19 programas con el fin de facilitar la comercialización de productos elaborados,

acciones que superaron en un 216.7 por ciento a lo programado. Además se concretaron 24 enlaces comerciales para productos Chiapanecos y se generaron 238 contactos comerciales regionales y nacionales.

La Dirección de Enlace Financiero, es la fuente entre los diversos sectores productivos para gestionar y otorgar los recursos financieros para la implementación y consolidación de la micro y pequeña empresa en la Entidad, para ello se impartieron un mil 459 asesorías financieras a solicitantes de crédito en beneficio de 4 mil 967 personas físicas, superando en 2.6 por ciento en relación a lo programado; además se realizaron 171 análisis de tipo financiero a diversos proyectos de carácter productivo en beneficio de un mil 335 personas físicas y morales, presentando un avance del 95.0 por ciento; se canalizaron 135 proyectos comerciales con la finalidad de que sean presentados al FOFESSA para su aprobación, acciones que superaron en un 12.5 por ciento en relación con lo programado.

Para fomentar el desarrollo industrial en la Entidad, se creó la Dirección de Infraestructura y Apoyo Logístico. Con el objeto de conseguir nuevas unidades productivas, esta instancia brindó 32 orientaciones y realizó estudios técnicos y socioeconómicos en poblaciones factibles de gestionar la rehabilitación y/o construcción de naves y áreas disponibles para la ubicación de nuevas empresas, estas acciones superaron en un 15.0 por ciento, las metas programadas.

La Dirección de Vinculación de Servicios, realizó 649 gestiones de trámites empresariales a diferentes dependencias en el ámbito federal, estatal y organismos privados, acciones que superan en un 86.5 por ciento las metas programadas; asimismo se proporcionaron 78 asesorías empresariales a los sectores industrial, agropecuario y de servicios para mejorar el diseño de presentación de productos chiapanecos, lo cual supera en un 550.0 por ciento con relación a lo programado. Además para lograr el fortalecimiento de la mejora regulatoria económica por medio del Formato Único de Trámites Municipales, se logró

concluir trabajos en los municipios de Palenque, Pichucalco, San Cristóbal de las Casas, Cintalapa de Figueroa y Villaflores, mismo que fue aprobado mediante sesión de cabildos según se hace constar en las actas correspondientes, asimismo se llevaron a cabo las gestiones para su correspondiente publicación en el Periódico Oficial del Estado, éstas acciones superaron en un 66.7 por ciento lo programado.

La Subsecretaría de Comercio llevó a cabo la realización de 8 programas con el objetivo de diseñar, instrumentar y aplicar estrategias que contribuyan al establecimiento y desarrollo de la red de comercialización de productos elaborados en la Entidad a escala nacional e internacional. Asimismo, se realizaron diversas reuniones con empresarios de la industria textil y asistencias a paquetes de conferencias relacionados con tratados, acuerdos y apoyos al comercio doméstico e internacional a fin de implementar e impulsar programas de desarrollo y fomento a la comercialización de los productos chiapanecos de mayor importancia. Estas acciones han superado en 33.3 por ciento a las metas programadas.

El Instituto de Capacitación y Vinculación Tecnológica del Estado de Chiapas, brinda a los empresarios, artesanos y asociaciones capacitación especializada, teniendo la responsabilidad de capacitar al recurso humano en las actividades detonantes de la economía estatal. Al período que se informa, se integraron 13 expedientes técnicos como propuesta de expansión para los municipios de Villaflores, Tonalá, Berriozábal y Pijijapan, acciones que presentan un avance del 92.9 por ciento. Además se concluyeron 75 cursos en los municipios de Tuxtla Gutiérrez con 14 cursos de Operación de Microcomputadoras con 258 capacitados, 3 cursos de Modernización Industrial del Mueble con 129 alumnos, 10 cursos de Confección Industrial del Mueble con 184 capacitados y 9 cursos de Confección Industrial de Ropa con 226 capacitados. En Comitán de Domínguez a petición de la Sociedad Solidaridad Social "Jóvenes del Milenio", se concluyeron 4 cursos de Confección Industrial de Ropa con 98 participantes, 9 cursos de Operación de Microcomputadoras con 104 alumnos, un curso de Confección de Ropa Industrial con 20 capacitados y 16 cursos de Manejo de

Máquinas de Cocer Industrial y Confección Industrial de Ropa con un total de 768 participantes. En Simojovel, se realizaron 4 cursos de Artesanías de Precisión, Confección Industrial de Ropa, Trabajo de Sierre de Joyería y Plata con 120 capacitados. En el municipio de Berriozábal se impartió el curso de Diseño y Elaboración de Hamacas con 32 alumnos. En Tapachula de Córdova y Ordoñez se efectuaron 4 cursos de Operación de Micro Computadoras con la participación de 59 personas. Estas acciones superan en un 11.9 por ciento a lo programado. Por otra parte, se firmaron 15 convenios con instituciones de vinculación y apoyo con los sectores empresarial, educativo y gubernamental, superando en un 25.0 por ciento las metas programadas.

Para fortalecer a las empresas existentes y de nueva creación mediante un esquema de servicios en materia crediticia empresarial, organizativa, de desregulación económica y normatividad en diseño empresarial, la Subsecretaría de Desarrollo Empresarial ha realizado 100 gestiones de financiamientos de la banca de desarrollo y de primer piso en apoyo a proyectos productivos, presentando un avance del 100.0 por ciento; así también se realizaron 370 acciones orientadas al desarrollo de las actividades productivas del Estado, acciones que superan en un 48.0 por ciento, con relación a lo programado.

La Asistencia Técnica para el Financiamiento, es un proyecto que apoya a la consolidación de las empresas establecidas, las cuales presentan proyectos productivos con viabilidad técnica, económica y social para la obtención de financiamiento y proporcionar asesorías financieras a los solicitantes de crédito a través del Fondo de Financiamiento para las Empresas de Solidaridad del Sector Artesanal (FOFESSA). Para tal efecto, se llevaron a cabo un mil 955 gestiones de créditos en beneficio de los sectores comercial, artesanal y microindustrial, dichas acciones superan un 8.6 por ciento con relación a las metas programadas. Asimismo, se llevaron a cabo 9 gestiones de incremento del patrimonio del FOFESSA, que superaron en un 800.0 por ciento de lo programado.

Los Foros, Ferias y Exposiciones promocionan los productos y empresas



chiapanecas estableciendo contacto con demandantes potenciales, así como con cadenas comerciales procurando establecer enlaces promocionales que coadyuven al posicionamiento de nuevos mercados y exportaciones a través de la promoción y difusión principalmente de la micro, pequeña y mediana empresa; en estas actividades se encuentran 60 microempresarios participando en el municipio de San Cristóbal de las Casas en la cuarta edición de la Expo-Ámbar 2001 y en la XI Exposición y Concurso Nacional de Artesanías en la ciudad de México D.F., respecto a las 10 microempresas tuvieron su participación en la Feria Internacional de Tapachula 2001 y el apoyo al evento *Trásformate 2001* de CANACINTRA, además otras 10 microempresas participaron como expositores en la Feria Chiapas 2001, de igual modo se participó en la semana de las Pequeñas y Medianas empresas PyME'S que se llevó a cabo en la ciudad de México D.F., también se realizó la participación dentro de la Convención y Exposición para el comercio detallista por la Asociación Nacional de Tiendas de Autoservicio y Departamentales. Estas acciones presentan el 100.0 por ciento de lo programado.

Por otra parte, el área de Formulación y Evaluación de Proyectos de Inversión, elaboró 11 propuestas de inversión que contemplan el estudio de mercado, los aspectos técnicos, financieros y la evaluación social y empresarial, para que sirva de base para la negociación de créditos ante instituciones financieras. Estas acciones superaron un 10.0 por ciento a lo programado.

También se llevó a cabo el proyecto de Información Promocional que pretende integrar un banco de datos actualizados de nuestro Estado. En este sentido, se integró y actualizó un centro de información para la promoción con empresarios nacionales y extranjeros. Actualmente se cuenta con la página web de esta Secretaría y se creó una tienda virtual para promover la comercialización de productos chiapanecos y las oportunidades de inversión en el Estado. Asimismo, se realizaron 25 campañas para la publicidad de oportunidades de inversión. Todas estas acciones reflejan el 100.0 por ciento de las metas programadas.

A través del proyecto de Enlace Regional de Servicio de Ventanilla Única, se fortalecen los servicios de gestorías y tramitación empresarial, ampliando su cobertura estatal; se realizaron 100 trámites empresariales beneficiando a 648 personas de los municipios Juárez, Ixtacomitán, Solosuchiapa, Benemérito de las Américas, Palenque, Ixhuanán, Pantepec, Ostucacán, Pueblo Nuevo Solistahuacán, Amatán, Catazajá, Marqués de Comillas, Chapultenango, Sitalá, Huitiupán, Simojovel, Tumbalá, Pichucalco, Tila, Yajalón, La Libertad, Salto de Agua, Jitotol, Sabanilla, Rayón, Ocosingo y Tapalapa. Además para impulsar el establecimiento de organizaciones productivas, se brindaron 26 apoyos mediante la integración de figuras asociativas en beneficio de 398 productores de las siguientes organizaciones: Sociedad Cooperativa de Responsabilidad Limitada, Sociedades de Solidaridad Social, Sociedades de Responsabilidad Limitada Microindustrial y Sociedades Cooperativas, con presencia en los municipios de Palenque, Benemérito de las Américas, Ixhuanán, Amatán, Marqués de Comillas, Ixtacomitán, Catazajá, Ostucacán, Pantepec, Pueblo Nuevo Solistahuacán, Salto de Agua, Tapalapa, Solosuchiapa, Chilón, Juárez, La Libertad y Chapultenango. Finalmente, se realizaron 10 orientaciones en materia de figuras asociativas y cómo establecer una empresa en coordinación con instituciones como el Servicio Estatal de Empleo y el Instituto Indigenista, en atención a 168 becarios de cursos de autoempleo y productores de los municipios de Palenque, Juárez, Ostucacán, Ixtacomitán, La Libertad, Chilón y Catazajá, acciones que alcanzaron el 94.4 por ciento de las metas programadas.

En el marco del programa de Cooperación Regional se establecieron relaciones de cooperación entre las Regiones: Araucanía, Bio-Bio de Chile, Chiapas y Tlaxcala de México, a fin de realizar programas de colaboración para impulsar actividades de asistencia técnica, científica, económica y cultural dentro del marco del tratado comercial bilateral entre Chile y México.

La función de la Unidad de Asuntos Jurídicos, es elaborar y revisar proyectos de Leyes, Reglamentos, Decretos, Acuerdos y compilar las Normas Jurídicas que se

requieren para el mejor desarrollo de las 19 áreas de la Secretaría; en este periodo se dio seguimiento a diversos asuntos judiciales, se brindaron asesorías, se elaboraron convenios, contratos y acuerdos, se levantaron actas administrativas, se realizaron análisis de proyectos, informes y protocolización; acciones que alcanzaron el 100.0 por ciento las metas programadas.

Con la finalidad de mejorar la eficiencia y productividad de las empresas chiapanecas, ésta Secretaría a través del Convenio de Colaboración con la Secretaría de Economía, para el ejercicio de los recursos del Fondo de Apoyo a las Micro, Pequeñas y Medianas Empresas (FAMPYME), implementó talleres de consultoría especializada a través del programa COMPITE a 15 empresas chiapanecas, con los cuales se les transmitió técnicas para optimizar su producción, disminución de sus costos, tiempos, movimientos, espacios y recursos. Acciones que alcanzaron el 100.0 por ciento de la meta programada.

Para identificar y modernizar los sistemas de comercio y el abasto, la Dirección de Inteligencia y Oportunidad de Mercados ha generado márgenes de comercialización equitativos en la economía del Estado y la mejora del nivel de vida de los sectores productivos. Por lo cual se llevó a cabo la identificación de 158 productos nuevos que

se producen en el Estado de acuerdo a las diferentes actividades comerciales e industriales. Asimismo, con la finalidad de lograr el posicionamiento de nuevos mercados se realizaron 4 acciones de visitas y reuniones, lo cual reflejó el 100.0 por ciento de las metas programadas.

El objetivo del Servicio Estatal de Información de Mercados, es proporcionar información oportuna a los productores, comerciantes, industriales y consumidores sobre el comportamiento de los mercados para la correcta toma de decisiones que les permita incrementar la eficiencia en sus operaciones comerciales; al respecto se atendieron a 62 organizaciones en el sector agrícola, 33 en el pecuario y 78 en el pesquero de 45 Municipios del Estado, estas acciones superaron en un 16.1 por ciento las metas programadas.

Por medio de la Promoción de Inversiones se fomentan las oportunidades de inversión y de negocios del estado de Chiapas a través de misiones comerciales y eventos de negocios dentro del país y en el extranjero; por lo tanto, se llevaron a cabo 25 promociones nacionales que presentan un avance del 100.0 por ciento; así como la elaboración de 26 promociones extranjeras, acciones que superan el 4.0 por ciento las metas programadas.

Cuadro 50

**FOMENTO A LA INDUSTRIA Y AL COMERCIO**  
**Secretaría de Desarrollo Económico**  
**Metas Sustantivas**

Descripción	Unidad de Medida	Metas Enero – Diciembre del 2001	
		Programadas	Alcanzadas
Fomento de la Industria y el Comercio	Expediente	13	13
	Empresa	20	20
	Programa	2	2
Subsecretaría de Promoción de Inversiones	Programa	10	10
Dirección de Promoción de Inversiones	Programa	10	11
Zona Fronteriza Sierra	Sociedad	10	46
	Gestoría	45	90
	Promoción	6	44
	Asesoría	80	912
Zona Altos Selva	Servicio	20	1
	Promoción	6	3
	Asesoría	350	224

Zona Centro	Empresa	15	15
	Persona	900	154
	Promoción	10	7
	Registro	15	1
	Asesoría	200	221
Dirección de Comercialización	Servicio	3	4
	Producto	6	19
Dirección de Enlace Financiero	Programa	720	1 459
	Análisis	180	171
	Proyecto	120	135
Dirección de Infraestructura y Apoyo Logístico	Orientación	20	32
Dirección de Vinculación de Servicios	Gestoría	348	649
	Asesoría	12	78
Subsecretaría de Comercio	Programa	6	8
Instituto de Capacitación y Vinculación Tecnológica	Expediente	14	13
	Curso	67	75
	Convenio	12	15
	Alumno	2680	1610
Subsecretaría de Desarrollo Empresarial	Gestoría	100	100
	Acción	250	370
Asistencia Técnica para el Financiamiento	Gestoría	1 800	1 955
	Trámite	1	9
Foros , Ferias y Exposiciones	Microempresario	60	60
	Microempresa	20	20
Formulación y Evaluación de Proyectos de Inversión	Proyecto	10	11
Información Promocional	Indicador Económico	10	10
	Tienda	1	1
	Campaña	25	25
Servicio de Ventanilla Única	Atención	30	27
	Org. Productiva	12	16
	Actividad Económica	12	7
Unidad de Asuntos Jurídicos	Área	19	19
Consultoría para el Incremento de las Empresas	Empresa	15	15
Dirección de Inteligencia y Oportunidad de Mercados	Proyecto	20	158
	Acción	4	4
Servicio Estatal de Información de Mercados	Servicio	149	173
Promoción de Inversiones	Nacional	25	25
	Extranjera	25	26

Fuente: Secretaría de Desarrollo Económico

## Secretaría de Desarrollo Rural

### Programa Normal de Gobierno del Estado

La Campaña de Promoción de Chiapas al mundo viene induciendo la participación de productores y agroempresarios en eventos para establecer operaciones comerciales y fomentar las exportaciones de productos tradicionales y no tradicionales, mediante la aplicación de herramientas mercadológicas modernas. Por ello se ha participado en 7 eventos nacionales e internacionales, reflejando un avance del 50.0 por ciento; asimismo se efectuaron 473 enlaces

comerciales, presentando el 78.8 por ciento, beneficiando a 22 mil 825 productores.

En el Centro de Inteligencia Agropecuaria, se recopila y genera información sobre el comportamiento de los bloques comerciales en el ámbito mundial con el fin de aprovechar las oportunidades comerciales e incrementar las utilidades. Por tal motivo, se emitieron 169 boletines informativos de oportunidades del mercado nacional e internacional; así mismo se efectuaron 285 enlaces comerciales. Acciones que superan en 19.5 por ciento lo programado, beneficiando a 6 mil productores.

Cuadro 51

**FOMENTO A LA INDUSTRIA Y AL COMERCIO**  
**Secretaría de Desarrollo Rural**  
**Metas Sustantivas**

Descripción	Unidad de Medida	Metas Enero – Diciembre del 2001	
		Programadas	Alcanzadas
Campaña de Promoción	Evento	14	7
	Enlace comercial	600	473
Centro de Inteligencia Agropecuaria	Boletín	80	169
	Enlace comercial	300	285

Fuente: Secretaría de Desarrollo Rural

**Secretaría de Desarrollo Social**

## Programa Normal de Gobierno del Estado

La prioridad del programa Microfinanciamiento para Mujeres, es brindar apoyo con micro créditos a la mujer que a su vez apoya a su familia; al cierre del ejercicio se otorgaron 6 mil 800 créditos a mujeres; acciones que presentan el 100.0 por ciento, beneficiando a igual número de mujeres.

Para mejoras en la estabilidad económica dentro de las familias se crea el proyecto de Microempresas Sociales, llevándose a cabo

el establecimiento de 147 microempresas sociales; con estas acciones se superó un avance del 63.3 por ciento a lo programado.

Teniendo como objetivo la creación y consolidación de microempresas sociales y el desarrollo de las mujeres dentro de las actividades productivas, se busca generar empleos, mejorar el ingreso y contribuir al bienestar familiar. Al periodo que se informa se ha apoyado al establecimiento y consolidación de 147 microempresas sociales, acciones que superaron en 63.3 por ciento las metas programadas en beneficio de un mil 549 personas.

Cuadro 52

**FOMENTO A LA INDUSTRIA Y AL COMERCIO**  
**Secretaría de Desarrollo Social**  
**Metas Sustantivas**

Descripción	Unidad de Medida	Metas Enero – Diciembre del 2001	
		Programadas	Alcanzadas
Microcréditos para Mujeres	Crédito	6 800	6 800
Microempresas Sociales	Empresa	90	147
Desarrollo de Microempresas Sociales y Microfinanciamiento	Empresa	90	147

Fuente: Secretaría de Desarrollo Social

**Secretaría de Pueblos Indios**

## Programa Normal de Gobierno del Estado

El Estado cuenta con enormes recursos naturales y humanos que ofrecen perspectivas al desarrollo de diferentes sectores económicos, considerando como factores la preponderancia de su producción que hace indispensable una mayor cercanía

con los mercados; en este contexto durante el ejercicio, se otorgaron 39 apoyos económicos, se realizó un evento con empresarios y productores de Acapulco Guerrero, en coordinación con la Cámara Nacional de Comercio (CANACO) de ese lugar, presentando un avance físico del 100.0 por ciento en beneficio de 5 mil 905 productores de los municipios de Venustiano Carranza, Ixtapa, Tecpatán, Ocotepéc,

Tenejapa, Altamirano, San Cristóbal de las Casas, Zinacantán, Pantelhó, Chamula, Larrainzar, Las Margaritas, Maravilla Tenejapa, Comitán de Domínguez, Huitiupán, Bochil, Ixtapangajoyá, Ostuacán, Simojovel, El Bosque, San Andrés Duraznal, Francisco

León, Chilón, Ocosingo, Palenque, Sabanilla, Salto de Agua, Sitalá, Tumbalá, Tila, Benemérito de las Américas, Catazajá, El Porvenir, Amatenango de la Frontera, Bella Vista, Motozintla y Unión Juárez.

Cuadro 53

**FOMENTO A LA INDUSTRIA Y AL COMERCIO**  
**Secretaría de Pueblos Indios**  
**Metas Sustantivas**

Descripción	Unidad de Medida	Metas Enero – Diciembre del 2001	
		Programadas	Alcanzadas
Promoción Comercial	Apoyo	38	39
	Evento	1	1

Fuente: Secretaría de Pueblos Indios

## FOMENTO AL TURISMO

### Secretaría de Turismo

#### Programa Normal de Gobierno del Estado

El Programa de la Coordinación General Ejecutiva, presentó al cierre del ejercicio 6 apoyos a coordinaciones institucionales, 84 reuniones de eventos convocados por prestadores de servicios turísticos, 9 mil 600 asuntos de recepción y distribución de correspondencia oficial, 840 audiencias, concertaciones y canalización del sector, 36 documentales de presentación de información turística, 20 exposiciones para la oferta turística, 18 reuniones de coordinación con el sector turismo y 30 visitas de promoción de la inversión en el sector turismo. Estas acciones presentan el 100.0 por ciento de lo programado.

La Subcoordinación de Desarrollo Turístico coordinó las acciones en materia de desarrollo de estudios y proyectos, gestorías ante fuentes de financiamiento e infraestructura turística encaminadas a fortalecer e impulsar la actividad del sector, coadyuvando a la consolidación de la actividad turística del Estado; al finalizar el ejercicio, se realizaron 25 apoyos a las reuniones con el sector turístico y social, 9

asesorías, 23 coordinaciones de fortalecimiento de la actividad turística, 3 gestorías y 18 seguimientos de representaciones institucionales en materia turística, acciones que presentan un avance del 94.0 por ciento.

La Dirección de Planeación e Infraestructura Turística, realizó 3 acciones de programación Visión 2020, 26 apoyos de programas estratégicos del sector, 37 coordinaciones de programas de impulso al sector, un documento de identificación del potencial turístico, 11 gestiones de recursos para programas, 18 proyectos del programa de factibilidad económica, 16 reuniones y la coordinación del COCOTUR, 3 seguimientos de conservación del patrimonio turístico y 13 trámites institucionales; estas acciones superan un 4.1 por ciento de lo programado.

La Subcoordinación de Promoción Turística, coordinó acciones en materia de promoción, difusión y capacitación turística; al periodo que se informa se realizaron 6 apoyos a representaciones institucionales en materia de promoción y difusión, 48 coordinaciones de fortalecimiento de la actividad turística y 12 seguimientos de participación de empresarios turísticos del Estado; acciones que presentan el 100.0 por ciento de lo programado.

La Dirección de Promoción y Difusión tuvo por objeto instrumentar y ejecutar las estrategias de promoción de la actividad turística de Chiapas; asimismo al término del ejercicio se realizaron 100 aprobaciones de diseños de campañas y material promocional, 311 difusiones del contenido de campañas publicitarias, 2 gestorías de tiempos oficiales, 2 mil 749 paquetes de envíos de material promocional, 100 promocionales de herramienta turística, 16 reuniones con prestadores de servicios turísticos y 22 seguimientos de evaluación de promoción turística; estas acciones presentan un avance del 48.2 por ciento.

Para difundir y comercializar la oferta turística, la dirección de Eventos y Relaciones Públicas tuvo por objeto implementar, coordinar, promover y difundir las costumbres, tradiciones, riquezas turísticas, culturales y naturales del Estado para penetrar en los mercados nacionales e internacionales, recibiendo a grupos mayoristas compradores de turismo que participan en ferias y eventos. Asimismo al periodo que se informa se realizaron 15 apoyos logísticos para la realización de eventos, 5 eventos de promoción del segmento de congresos y convenciones, y 20 reuniones con prestadores de servicios turísticos. Estas acciones presentan el 100.0 por ciento.

En la Subdelegación de Chiapa de Corzo, se llevaron a cabo 26 eventos de fomento a la cultura turística, 62 apoyos para imagen política, social y turística, 77 coordinaciones para impulsar el desarrollo turístico y 2 mil 705 servicios de difusión de los atractivos turísticos de Chiapas. Estas acciones permitieron superar en un 36.3 por ciento de las metas programadas.

En la Delegación de San Cristóbal de las Casas, se realizaron 59 eventos de fomento a la cultura turística, 431 apoyos a la imagen turística del Estado, 207 promociones para el desarrollo turístico y 4 mil 658 servicios de promoción y difusión de los lugares turísticos del Estado; acciones que representan un avance de 49.1 por ciento.

En apoyo a las acciones encaminadas para la promoción y el fomento turístico del Estado, la Delegación de Comitán de

Domínguez realizaron 32 actividades de fomento a la cultura turística, 30 promociones de imagen turística, 75 coordinaciones de promoción de desarrollo turístico y 925 servicios de promoción de atractivos turísticos. Estas acciones representan el 67.4 por ciento de avance.

La Delegación de Palenque llevó a cabo 35 eventos de fomento a la cultura turística, 69 apoyos de la imagen turística, 140 coordinaciones de promoción del desarrollo turístico y 5 mil 154 servicios de promoción de atractivos turísticos, acciones que superan un 69.7 por ciento lo programado.

En la Delegación de Tapachula de Córdova y Ordoñez, se realizaron 24 eventos de fomento a la cultura turística, 7 apoyos al fortalecimiento de la imagen turística, 187 coordinaciones para el desarrollo turístico y 850 servicios de difusión turística. Estas acciones representan el 40.5 por ciento de avance.

Dentro de la Delegación de Tonalá se llevaron a cabo 47 eventos de fomento a la cultura turística, 34 apoyos para impulsar la imagen turística, 146 coordinaciones de promoción al desarrollo turístico y 677 servicios de difusión turística, acciones que superaron en 8.9 por ciento las metas programadas.

El Proyecto de la Coordinación Regional de Turismo, tuvo por objeto el fortalecimiento de la actividad turística en materia de capacitación, fomento, difusión, financiamiento e infraestructura básica de los atractivos y servicios turísticos del Estado, efectuándose 68 coordinaciones de acciones e instrucciones ejecutivas, 23 evaluaciones al desempeño de las delegaciones de turismo y 80 seguimientos y acciones desarrolladas en los lugares sedes de las representaciones regionales. Estas actividades presentan un avance de 60.2 por ciento.

Los Módulos de Información Turística ubicados en las ciudades de Tuxtla Gutiérrez y Chiapa de Corzo, tienen como finalidad atender a los turistas nacionales e internacionales que visitan el centro del Estado; al término del ejercicio otorgaron 9 mil 477 servicios, superando en 5.3 por ciento las metas programadas.

Con el Programa para Fomentar los Servicios y la Capacitación Turística, se buscó instrumentar y ejecutar mecanismos de fomento a la capacitación y servicios que permitan el desarrollo y competitividad de la actividad turística, asimismo ejecutaron 57 visitas de poyos guiadas por el interior del Estado, 10 capacitaciones internas al personal, 2 eventos de promoción y capacitación turística, 48 gestorías de apoyos al sector, 98 informes turísticos y 25 reuniones con el sector turismo; acciones que superaron en un 1.7 por ciento las metas programadas.

El Proyecto de Promoción y Financiamiento en el Sector Turismo, estuvo a cargo de la Dirección de Asesoría y Gestión Financiera quienes impartieron 24 asesorías, un documento con informes generales y ejecutivos, 11 gestiones de contacto con instituciones públicas y 8 trámites de información con instituciones financieras y de inversión, acciones que representan el 77.2 por ciento de avance.

La Asesoría Básica Jurídica elabora los documentos legales e interviene en asuntos jurídicos de esta Secretaría, asimismo brinda apoyo a prestadores de servicios del sector. Bajo esta circunstancia elaboraron análisis de información normativa, 87 apoyos al sector turismo, 101 asesorías de asuntos jurídicos, 121 convenios y documentos jurídicos, 25 evaluaciones de verificación normativa, 3 seguimientos de apoyo al sector social y 127 trámites del registro nacional de turismo; estas acciones representan el 61.5 por ciento de avance.

A través del Sistema de Información Turística Estatal, se realizaron 13 análisis de información estadística, 14 capacitaciones y mejoramiento del servicio, 200 documentos estadísticos hoteleros, 17 informes de divulgación e información, 170 investigaciones de actualización de información y 413 servicios de información turística; estas acciones representan un avance del 90.5 por ciento.

Al cierre del ejercicio, la Dirección de Estudios y Proyectos Turísticos proporcionó 20 apoyos a estudios de factibilidad, 41 asesorías para el turismo alternativo, 57 coordinaciones de infraestructura turística, 20

gestiones de proyectos, 19 proyectos de estudios de impacto ambiental y 16 seguimientos de normatividad en el desarrollo de proyectos; acciones que representan el 97.2 por ciento de avance.

La Administración General Ejecutiva otorgó 40 apoyos de gestión administrativa turística, atendió 2 mil 150 asuntos de distribución administrativos y 950 coordinaciones de acciones administrativas, acciones que representan el 100.0 por ciento.

El Programa Operativo de Centros Turísticos, realizó 94 visitas de asesorías en los centros turísticos de Grutas de Rancho Nuevo-San Cristóbal de las Casas, Lagos Tzisco, Colón y Montebello, La Trinitaria, Cascada el Chiflón en Tzímol, Grutas de Guaymas en Villaflores, Misol-há, Salto de Agua, Frontera Corozal, Lacanjá Chasayab, Ocosingo, El Gancho, Suchiate, Santo Domingo en Unión Juárez, Ribera Playa Azul y el Palmarcito, Pijijiapan, beneficiando a 545 personas entre socios, patronatos y grupos organizados; estas acciones superan en un 9.3 por ciento lo programado.

En los Eventos Estatales se participó y brindó apoyo a 7 eventos de ferias con el montaje de stand turístico, Feria Chiapas 2001, Feria de San Sebastián Mártir en Chiapa de Corzo, Feria Internacional 2001 en Tapachula de Córdova y Ordoñez, Carnaval de Tuxtla Gutiérrez, Feria de la Marimba de las Flores en Comitán de Domínguez, Feria de Santo Domingo de Guzmán en Palenque, Expo Ámbar en San Cristóbal de las Casas, contando de manera directa a más de 12 mil 500 personas que asistieron a estas ferias regionales; acciones que alcanzaron el 100.0 por ciento.

Respecto a los Eventos Nacionales se pretende promocionar y comercializar los productos turísticos de forma directa; por ello se asistieron a 9 eventos destacando la participación de : VI Ki-huit turístico Mundo Maya 2001, en Mérida Yucatán, Trade Show Aerocaribe en México, D.F., Proyecto Cultural " Vive Chiapas " en México, D.F., Primer Congreso Nacional de Turismo en México, D.F., XXVI Tianguis Turístico Acapulco 2001, XII Caravana Turística Aerocaribe, Expo Aventura Ecoturismo en México, D.F., I Foro de Turismo Aventura y

Feria Internacional de Artesanías. En estos eventos se ha contado con la participación de 132 empresarios turísticos chiapanecos. Estas acciones representan un avance de 81.8 por ciento.

Se busca la participación en eventos turísticos de reconocido prestigio internacional y conquistar los mercados con poder adquisitivo, en este sentido se participó en 9 eventos de: Feria Internacional de Turismo FITUR 2001 en Madrid, España; Bolsa Internacional de Turismo BIT 2001 en Milán, Italia; Feria Internacional de Turismo ITB 2001 en Berlín, Alemania; algunos de estos contactos se lograron a través de la Dirección de Mercadotecnia del Consejo de Promoción Turística de México; Tercera Cumbre de Negocios NAITCP, A Taste Of México y Misión Turística Dallas, Caravana de Agencias de Viajes en Brasil; acciones que representan el 81.8 por ciento.

A través del Programa de Apoyo a Congresos y Convenciones brindó apoyo a 28 Congresos en sitios a la CANIRAC, al Instituto Nacional de la Senectud –INSEN, LXVII Congreso Nacional de la Confederación Masónica de grandes Lógias, 1er. Simposium Internacional de Chiapas Empresarial, 4º. Simposium Estatal de temas Selectos de Nefrología, XLIV Reunión Nacional Ordinaria de Asociación Mexicana de Escuelas de Medicina, Colocación Simbólica de la 1ª. Piedra para la Construcción de la Planta Ultra pasteurizada de Leche, 1er. Congreso y Campeonato de Charros del Sur y Reunión Nacional de Escuela y Facultades de Informática y Computación, II Junta del Consejo Directivo Nacional 2001 de la Asociación de Hoteles y Moteles de México, Congreso Nacional de Administración en Comitán de Domínguez, III Reunión Nacional de la Federación de Colegios de Ingenieros Mecánicos Electricistas y Bienal de Dermatología, Jornada Médica y Foro sobre Seguridad Social y Conferencias Geriátricas, XXX Reunión de Investigación Pecuaria, Congreso Nacional de la Federación Nacional de Institutos Tecnológicos, II Reunión de Contralores Estados Federación, Encuentro Internacional Académico y Cultural, XII Congreso Nacional de la Sociedad Mexicana de Rinología y Cirugía Facial, Curso sobre Tropicalización de

Modelos de Mejores Prácticas Nacional e Internacional de Vialidad, VIII Simposium de Ingeniería Civil, Feria Estatal de Agua, Convención Anual de Agencias de Viajes del Area Metropolitana, Simposium de Cirugía Cardíaca, XXV Reunión Anual de la Generación de Oro 52-56, LXVIII Reunión Nacional de la Facultad de Arquitectura de la UNACH, y V Encuentro Nacional Juvenil de Derechos Humanos; así también se otorgaron 4 apoyos en sitios, destacando los siguientes: 1ª. Junta de Consejo de la Asociación de Hoteles y Moteles de México, A.C., celebrada en la ciudad de Pachuca Hidalgo, Curso Anual de Dermatología en México, D.F., y Congreso Nacional de Otorrinolaringología y Cirugía de Cabeza y Cuello en León Guanajuato y IX Congreso Nacional de Hospitales de Provincia, en Mazatlán Sinaloa, atendiendo en total a 8 mil 488 congresistas, y por último se llevó a cabo en Tuxtla Gutiérrez una Promoción de Comercialización para el Segmento de Congresos y Convenciones del Estado, en coordinación con visitantes de León Guanajuato, con un foro de 100 personas. Estas acciones superan el 43.5 por ciento las metas programadas.

El Material Promocional, Gráfico y Audiovisual, permite posicionar la imagen de Chiapas en el mercado nacional e internacional. Al cierre del ejercicio se han producido y distribuido 310 mil 426 impresos entre los que destacan posters, invitaciones, trípticos, mapas estatales, mapas urbanos, bolsa de papel kraft, folletos y revistas turísticas, 2 inserciones de información turística del Estado de Chiapas en la revista especializada " Hoteles y Mexicanos " cuya circulación es a nivel nacional con tiraje de 25 mil ejemplares, e inserción de una plana en el periódico el Economista, además se realizaron 2 mil 618 copios de masters para la difusión de la campaña publicitaria "Chiapas es para Vivirlo", 2 servicios de la página Web y cada una de estos sitios cuenta con 250 imágenes en CD, se realizaron 6 mil promocionales en videos VHS y finalmente una campaña publicitaria del Concierto de los Niños del Coro de París, en San Cristóbal de las Casas. Acciones que superan en un 6.1 por ciento lo programado.

El Programa de Material Promocional, Gráfico y Audiovisual (SECTUR FEDERAL),



tiene como finalidad complementar las acciones que se realizaron con recursos del gobierno del Estado, por lo que se imprimieron 3 mil 925 revistas turísticas del Estado de Chiapas, material promocional, que permitió posicionar la imagen de Chiapas en el mercado nacional e internacional por medio de feria y eventos en los cuales participó esta Secretaría; estas acciones superan un 40.2 por ciento las metas programadas.

En los Viajes de Familiarización se brinda atención personalizada a visitantes contactados en eventos nacionales e internacionales, es así como se realizaron 30 viajes por el interior del Estado, con la cámara nacional de aeronáutica-aerocaribe, canal 7 de T.V., procedente de Australia, con cuentas comerciales de Guadalajara, Jalisco, Revista Geomundo ambas de la ciudad de México, esta última para la realización de un reportaje de la ruta maya, apoyo al Fotógrafo de la Radio Nacional Española, Revista Gulliver, Evento Altruista Niños con Discapacidad del Grupo Televisa, Post Ki-Huic de varios países, Post Tianguis Turístico de varios países, T.V. Marco Polo para realizar un reportaje de los atractivos turísticos de Chiapas, Post Tianguis Turístico de varios países, Encuentro de Negocios con Delegación de Empresarios de El Salvador, Programa Xplorando de Guadalajara Jalisco, Caravana Turística, Grupo Financiero de México D.F., Revista Travel Automivile And Splort, Empresa Televisa para la realización del Programa al Fin de Semana, Revista New Woman Magazine de Reino Unido, considerada la tercera revista de mayor circulación, Agencia de viajes del Bajío de Aguascalientes, Zacatecas entre otros recepcionando a un total de 354 personas. Estas acciones han superado en un 15.4 por ciento, las metas programadas.

Mediante el Programa de Limpieza en el Área Navegable del Cañón del Sumidero, al periodo que se informa se desempeñaron 229 días de campaña extrayendo 5 mil Tons de desechos de madera, 17 mil 78 bolsas con plásticos y latas, 900 Tons de lirio acuático y ripio, superando un 14.5 por ciento de avance; también se dio seguimiento a las campañas de limpieza en centros turísticos del Estado, realizándose en los lugares de Tuxtla Gutiérrez, Chiapa de Corzo,

Venustiano Carranza, San Cristóbal de las Casas, Comitán de Domínguez, La Trinitaria, Tzimol, Palenque, Salto de Agua, Tumbalá, Ocosingo, Catazajá, Tapachula de Córdoba y Ordoñez, Santo Domingo, Unión Juárez, Tonalá y Arriaga; se distribuyeron 190 tambos colectores de basura en los siguientes municipios: 10 en Tuxtla Gutiérrez, 15 en Chiapa de Corzo, 25 en San Cristóbal de las Casas, 20 en La Trinitaria, 20 en Tumbalá, 10 en Salto de Agua, 15 en Ocosingo, 25 en Tapachula de Córdoba y Ordoñez, 10 en Acapetahua, 20 en Tonalá, 5 en Arriaga y 15 en Pijijiapan; se impartieron 26 pláticas para el manejo de la basura en los municipios de; Tuxtla Gutiérrez, Chiapa de Corzo, San Fernando, San Cristobal de las Casas, Chamula, Zinacantán, La Trinitaria, Comitán de Domínguez, Tzimol, Palenque, Salto de Agua, Tumbalá, Ocosingo, Tapachula de Córdoba y Ordoñez, Unión Juárez y Tonalá; acciones que alcanzaron el 96.3 por ciento, lo programado.

La Señalización Turística ofrece mayor comunicación mediante el lenguaje de signos gráficos en los sitios turísticos y tramos carreteros; por tal razón se instalaron 79 señalamientos turísticos en los siguientes municipios: Tuxtla Gutiérrez, Ocozocoautla de Espinosa, Chiapa de Corzo, Villaflores, Zinacantán, Grutas de Rancho Nuevo-San Cristóbal de las Casas y Parador Santa María – La Trinitaria, Lagos de Montebello – La Trinitaria, Cascadas el Chiflón-Tzimol, Grutas de Guaymas en Villaflores, El Gancho - Suchiate, Catazajá, Acapetahua, Tonalá y Pijijiapan; se incluyó un espectacular alusivo al estado de Chiapas en la supercarretera Coatzacoalcos – Villahermosa en los límites de Veracruz y Tabasco, superando en un 88.1 por ciento las metas programadas.

A través de las patrullas de los Ángeles Verdes, se presta servicio de auxilio mecánico y turístico en carreteras de las principales rutas turísticas del interior del Estado, se brindaron 3 mil 283 servicios en las rutas de: Palenque-Agua Azul-Toniná-S.C.L.C-Palenque, Palenque-Bonampak-Frontera Corozal-Palenque y Tuxtla Gutiérrez-Tonalá-Puerto Arista-Tuxtla Gutiérrez, atendiendo a 22 mil 790 turistas de procedencia nacional y extranjera; acciones que superan un 13.2 por ciento de las metas programadas.

El Programa de Atención a Visitantes Especiales, tiene como finalidad brindar atención a las personalidades nacionales y extranjeras, interesados en invertir en la Entidad; por ello se recibieron a 35 empresarios para promover las oportunidades turísticas con que cuenta nuestro Estado, acciones que presentan el 100.0 por ciento de las metas programadas.

El Turismo Social pretende que los chiapanecos conozcan su propio Estado y que sean promotores de los servicios y atractivos turísticos, por lo que se organizaron 35 viajes por el interior del Estado, beneficiando a un mil 432 personas y alumnos de Instituciones públicas y educativas respectivamente de los municipios de: Tuxtla Gutiérrez, Chiapa de Corzo, Chicoasén, Berriozábal, Jiquipilas, Acala, Oxchuc, Socoltenango, La Concordia, Tapilula, Ocosingo, Palenque y Tonalá; asimismo emitieron 5 acciones de promoción ante instituciones públicas, educativas y privadas, además de 5 acciones de promoción de los servicios y atractivos contactando a la Secretaría de Turismo Federal, Agencias de Viajes "Crucero Tour S.A. de C.V., de Tapachula de Córdoba y Ordoñez y un recorrido de la Escuela Primaria Vicente Ferrer de Juchitán Oaxaca. Acciones que presentan 97.6 por ciento de lo programado.

En el Proyecto de Estudios de Manifestación de Impacto Ambiental, se elaboraron 3 proyectos en los centros turísticos de: Lacanja Chansayab, Ocosingo; El Gancho, Suchiate y El Palmarcito, Pijijiapan. Estas acciones alcanzaron el 100.0 por ciento de lo programado.

Los Proyectos Ejecutivos Ecoturísticos permitieron contar con las herramientas necesarias para la gestión de recursos ante diversas fuentes de financiamientos ya sean Estatales o Federales; asimismo se llevaron a cabo 9 proyectos como son: Embarcadero Dr. Belisario Domínguez 3ª. Etapa, Chiapa de Corzo; Las Nubes, Las Margaritas; El Gancho, Suchiate; Lacanja Chansayab, Ocosingo; Grutas de Guaymas, Villaflores; Cascada El Chiflón 2ª. Etapa, Tzimol; El Cuadro 54

Palmarcito, Pijijiapan y Boca del Cielo, Tonalá, acciones que presentan un 100.0 por ciento de lo programado.

El Programa de Supervisión de Obras y Protección al Entorno Ecológico, junto con el apoyo de la Secretaría de Desarrollo Social dentro del programa de empleo temporal 2001 y el Convenio de Reasignación de Recursos 2001 en materia de desarrollo turístico, llevaron a cabo 62 supervisiones donde se dignificaron los centros turísticos de Cascada El Chiflón 2ª. Etapa, municipio de Tzimol; Grutas de Guaymas, Villaflores; El Gancho, Suchiate y El Palmarcito, Pijijiapan; además se supervisaron acciones y proyectos en Lagos de Monte Bello, La Trinitaria, Chansayab, Ocosingo y la Zona Arqueológica de Palenque, logrando alcanzar el 100.0 por ciento de las metas programadas.

Dentro de la Capacitación Turística se impartieron 128 cursos operativos y/o mandos medios de capacitación turística en los siguientes municipios: Tuxtla Gutiérrez, Chiapa de Corzo, Venustiano Carranza, San Cristóbal de las Casas, Zinacantán, Chamula, Comitán de Domínguez, La Trinitaria, Tzimol, Palenque, Catazajá, Tumbalá, Ocosingo, Acapetahua, Tapachula de Córdoba y Ordoñez, Unión Juárez, Suchiate, Arriaga y Tonalá, beneficiando a 3 mil 750 personas; se brindaron 4 cursos gerenciales en los municipios de: Tuxtla Gutiérrez, San Cristóbal de las Casas, Palenque y Tapachula de Córdoba y Ordoñez, beneficiando a 61 personas; además se llevaron a cabo 98 pláticas de cartilla turística en 15 Municipios del Estado, dirigidas a la niñez Chiapaneca respecto a la importancia que reviste el turismo, beneficiando a 3 mil 90 alumnos. Estas actividades superan en un 12.2 por ciento lo programado.

El Sistema de Información Turística Estatal, otorgó un equipo de cómputo con el propósito de un desarrollo eficaz y eficiente en el servicio de información turística vía electrónica, lo cual al periodo que se informa, presenta el 100.0 por ciento de lo programado.

**FOMENTO AL TURISMO**  
**Secretaría de Turismo**  
**Metas Sustantivas**

Descripción	Unidad de Medida	Metas Enero - Diciembre del 2001	
		Programadas	Alcanzadas
Coordinación General Ejecutiva	Apoyo	6	6
	Reunión de Evento	84	84
	Asunto	9 600	9 600
	Audiencia	840	840
	Documental	36	36
	Exposición	20	20
	Reunión	18	18
	Visita	30	30
Subcoordinación de Desarrollo Turístico	Apoyo	24	25
	Asesoría	12	9
	Coordinación	26	23
	Gestoría	3	3
	Seguimiento	18	18
Planeación e Infraestructura Turística	Acción	10	3
	Apoyo	30	26
	Coordinación	32	37
	Documento	1	1
	Gestoría	8	11
	Proyecto	17	18
	Reunión	10	16
	Seguimiento	5	3
	Trámite	10	13
Subcoordinación de Promoción Turística	Apoyo	6	6
	Coordinación	48	48
	Seguimiento	12	12
Promover y Difundir la Oferta Turística	Aprobación	100	100
	Difusión	1 600	311
	Gestoría	4	2
	Paquete	5 000	2 749
	Promocional	100	100
	Reunión	15	16
	Seguimiento	22	22
Difundir y Comercializar la Oferta Turística	Apoyo	15	15
	Evento	5	5
	Reunión	20	20
Subdelegación Chiapa de Corzo	Evento	15	26
	Apoyo	40	62
	Coordinación	50	77
	Servicio	2 000	2 705
Delegación San Cristóbal de las Casas	Evento	45	59
	Apoyo	86	431
	Coordinación	250	207
	Servicio	10 524	4 658
Delegación Comitán de Domínguez	Actividad	15	32
	Promoción	30	30
	Coordinación	30	75
	Servicio	1 500	925
Delegación Palenque	Evento	25	35
	Apoyo	60	69
	Coordinación	96	140
	Servicio	3 000	5 154

Delegación Tapachula de Córdoba y Ordoñez	Evento	39	24
	Apoyo	18	7
	Coordinación	229	187
	Servicio	2 350	850
Delegación Tonalá	Actividad	35	47
	Apoyo	51	34
	Coordinación	155	146
	Servicio	589	677
Coordinación Regional de Turismo	Coordinación	72	68
	Evaluación	72	23
	Seguimiento	140	80
Módulos de Información Turística	Servicio	9 000	9 477
Fomentar los Servicios y la Capacitación Turística	Visita	20	57
	Capacitación	12	10
	Evento	12	2
	Gestoría	30	48
	Informe	150	98
	Reunión	12	25
Promover el Financiamiento en el Sector Turismo	Asesoría	40	24
	Documento	1	1
	Gestoría	6	11
	Trámite	10	8
Asesoría Básica Jurídica	Análisis	387	264
	Apoyo	87	87
	Asesoría	408	101
	Convenio	94	121
	Evaluación	41	25
	Seguimiento	39	3
	Trámite	127	127
Sistema de Información Turística Estatal	Análisis	12	13
	Capacitación	16	14
	Documento	180	200
	Informe	14	17
	Investigación	242	170
	Servicio	450	413
Impulsar la Infraestructura Turística	Apoyo	20	20
	Asesoría	25	41
	Coordinación	76	57
	Gestoría	23	20
	Proyecto	17	19
	Seguimiento	17	16
Administración General Ejecutiva	Apoyo	40	40
	Asunto	2 150	2 150
	Coordinación	950	950
Operativo de Centros Turísticos	Visita	86	94
Eventos Estatales	Evento	7	7
Eventos Nacionales	Evento	11	9
Eventos Internacionales	Evento	11	9
Apoyo a Congresos y Convenciones	Congreso	16	28
	Apoyo	5	4
	Promocional	2	1
Material Promocional, Gráfico y Audiovisual	Impreso	293 620	310 426
	Servicio	2	2
	Copia	1 308	2 618
	Servicio	2	2
	Promocional	5 709	6 000
	Campaña	1	1
(SECTUR FEDERAL)	Impreso/Revista	2 800	3 925
Viajes de Familiarización	Viaje	26	30
Limpieza en el Área Navegable del Cañón del Sumidero	Campaña	200	229

Limpieza en Centros Turísticos	Campaña	123	95
	Colector Plástica	200	190
Señalización Turística	Señal	42	79
Auxilio Turístico	Servicio	2 900	3 283
Atención a Visitantes Especiales	Viaje	35	35
Turismo Social	Viaje	36	35
	Promocional	5	5
Estudios de Manifestación de Impacto Ambiental	Proyecto	3	3
Proyectos Ecoturísticos	Proyecto	9	9
Supervisión de Obras y Protección al Entorno Ecológico	Supervisión	62	62
Cursos de Capacitación Turística	Curso	124	132
	Plástica	81	98
Sistema de Información Turística Estatal	Equipo	1	1

Fuente: Secretaría de Turismo

## FOMENTO A LAS ARTESANÍAS

### Secretaría de Pueblos Indios

#### Programa Normal de Gobierno del Estado

A través de esta Secretaría se proporciona Apoyo a la Producción Artesanal, ya que los artesanos presentan diversos factores que alteran su producción por ello, se implementaron acciones de apoyo a la producción y comercialización de artesanías, con el objeto de apoyar la promoción de artesanías Chiapanecas producidas por manos indígenas, estableciendo nuevos y mejores canales de comercialización en forma directa y sin intermediarios a fin de incrementar los niveles de producción, lo cual otorgará mayor valor agregado a los productos, permitiendo una mejora sustancial en los ingresos, principalmente de la mujer indígena. En este sentido, se proporcionaron 40 apoyos de crédito para la producción artesanal y se impartieron 40 cursos de capacitación, estas acciones superaron en un 33.3 por ciento las metas programadas,

beneficiando a un mil 126 productores artesanos de 40 localidades de los municipios de Venustiano Carranza, Tenejapa, Teopisca, Zinacantán, San Cristóbal de las Casas, Chamula, Larrainzar, Chenalhó, Las Margaritas, Jitotol, El Bosque, Bochil, Chilón y Palenque.

### Instituto de Mejoramiento Integral de Poblados

#### Programa Normal de Gobierno del Estado

Para dar apoyo a grupos de artesanos para la comercialización de sus productos, al periodo que se informa se creó el proyecto El Portal de Artesanías el cual fue propuesto para los municipios de Amatenango del Valle y Zinacantán, en donde se realizaron 2 proyectos respectivamente, alcanzando el 100.0 por ciento de avance, beneficiando a 6 mil 623 habitantes de Amatenango del Valle y 6 mil 210 habitantes de Zinacantán. A través de estas acciones se logrará una mejor distribución de las artesanías al turismo nacional y extranjero.

Cuadro 55

**FOMENTO A LAS ARTESANIAS**  
**Instituto de Mejoramiento Integral de Poblados**  
**Metas Sustantivas**

Descripción	Unidad de Medida	Metas Enero – Diciembre del 2001	
		Programadas	Alcanzadas
Portal de Artesanías	Proyecto	2	2

Fuente: Instituto de Mejoramiento Integral de Poblados

**El gasto ejercido en Otros Servicios y Actividades Económicas ascendió a 136 millones 357 mil 74 pesos, 44.6 por ciento superior al presupuesto original.**