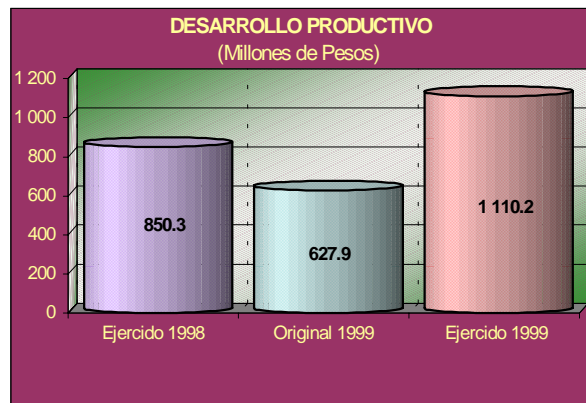


Desarrollo

Productivo

La devastación que las lluvias causaron en gran parte del territorio chiapaneco, requirió de proyectos de desarrollo, involucrando una gama de actividades productivas para potenciar los bastos recursos con que se cuentan.

La actividad agropecuaria constituye la fuente y base primordial de la economía; en este sentido, es ineludible la participación responsable de los sectores públicos, social y privado, bajo un esquema de trabajo compartido, conjuntando el uso racional de los recursos e incorporando los avances de la tecnología, técnicas y herramientas que coadyuven a una alta productividad; las comunicaciones y transportes determinan en mucho el desarrollo económico de la Entidad, considerando los daños producidos por las lluvias a la infraestructura, el esfuerzo que se realizó fue gigantesco para rehabilitar caminos rurales, carreteras troncales, puentes, vías de ferrocarril, entre otros; por ello, las actividades se orientaron a obras y proyectos de infraestructura carretera, portuaria, telecomunicaciones y transportes; en pesca y acuicultura se llevaron a cabo actividades de organización, capacitación y asistencia técnica, destacando la preservación de la tortuga marina; y por último en otros servicios y actividades económicas se consideran las actividades relacionadas con el fomento y regulación de la industria manufacturera, el comercio, turismo, artesanías y la minería.

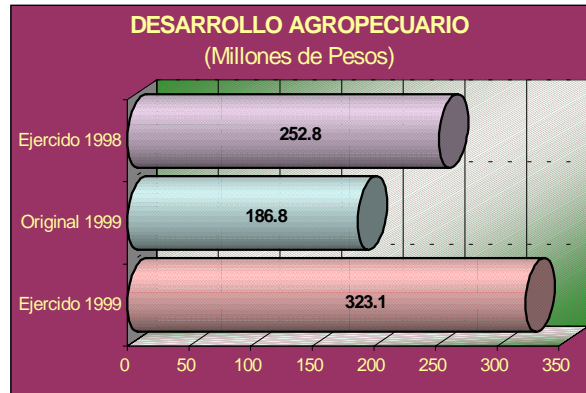


DESARROLLO AGROPECUARIO

Chiapas tiene en el campo uno de los mayores desafíos, ya que en este confluyen estancamiento económico y social. Por ello, el impulso a la capitalización, la competitividad y la rentabilidad del agro constituyen tareas prioritarias para cumplir el objetivo central de la función de desarrollo agropecuario: Elevar las condiciones de vida de los campesinos.

La finalidad de formular, aplicar y conducir la política en materia de desarrollo agropecuario en la Entidad, está basada en un esquema de planeación que involucra la participación de los sectores público, social y privado, que en estrecha coordinación orienten sus esfuerzos y asuman el compromiso de mejorar las condiciones de vida de la población, incrementando los niveles de producción, productividad y competitividad en el sector agropecuario, bajo la utilización racional de los recursos y el uso adecuado de las herramientas y elementos que la tecnología pone al alcance. Claro está, que la apertura comercial de México requiere de mejores niveles de producción, productividad y calidad para poder competir y obtener los beneficios del comercio internacional.

Con base a los objetivos y estrategias plasmadas en el Plan Estatal de Desarrollo y el Programa Estatal de Desarrollo Agropecuario 1995-2000; para 1999 las acciones aplicadas por el Ejecutivo del Estado en materia agropecuaria se orientaron a la búsqueda y generación de nuevas y mejores expectativas para el campo chiapaneco, procurando el bienestar social y económico, preferentemente de aquellos núcleos que en mayor medida padecieron los efectos de los desequilibrios y la crisis.



SERVICIOS COMPARTIDOS

Secretaría de Agricultura y Ganadería

Programa Normal de Gobierno del Estado

Con el propósito de concientizar a la población rural para realizar un adecuado aprovechamiento sustentable de los recursos existentes y difundir a la opinión pública los planes, programas y acciones del Gobierno en aspectos agropecuarios; a través de la Secretaría de Agricultura y Ganadería (SAG) se realizaron 99 campañas de promoción, 365 informes, 58 programas de radio y televisión, 365 publicaciones y 162 eventos, superando en 11.4 por ciento a las metas programadas.

Consolidando los mecanismos actuales de comunicación, así como la infraestructura tecnológica, que demanda la SAG como líder del sector agropecuario, a través del proyecto Sistema de Información Agropecuaria y Seguimiento Administrativo, se desarrollaron e implantaron 46 sistemas de información agropecuaria y seguimiento administrativo, se efectuaron 44 análisis de procesos, se impartieron 52 cursos de capacitación a diversas áreas sustantivas de la dependencia; asimismo se instalaron 10 redes locales en áreas internas de la Secretaría. Estas acciones representan el 94.4 por ciento de las metas programadas.

METAS SUSTANTIVAS
Secretaría de Agricultura y Ganadería

| CONCEPTO | UNIDAD DE MEDIDA | METAS | | |
|-------------------------------------|-------------------|--------------------|-------------|------------|
| | | 1998 ALCANZADAS | 1999 | |
| | | | PROGRAMADAS | ALCANZADAS |
| Sistema de Información Agropecuaria | Campaña | 65 | 99 | 99 |
| | Informe | 314 | 365 | 365 |
| | Programa Cultural | 82 | 18 | 58 |
| | Publicación | 359 | 360 | 365 |
| | Evento | 123 | 100 | 162 |
| | Sistema | | 51 | 46 |
| | Proceso | | 48 | 44 |
| | Curso | | 50 | 52 |
| | Red Distrib. | | 12 | 10 |

Secretaría para la Atención de los Pueblos Indígenas

Programa Normal de Gobierno del Estado

En el medio indígena existen 600 organizaciones productivas con rezagos en sus procesos de producción. En cuanto a su funcionamiento interno no cuentan con una adecuada planeación y diseño de estrategias de mediano y largo plazo, que les permita participar en los mercados nacionales e internacionales. Por ello, la SEAPI realizó la selección de organizaciones productivas que reunieron los requisitos mínimos necesarios, principalmente estar constituidos como figuras

asociativas. En este sentido, con el propósito de formar recursos humanos indígenas, se estableció un sistema de capacitación a través de becas y cursos para la formación empresarial, que impulse la organización de los productores indígenas garantizando la asistencia técnica más especializada y apropiada al contexto de las organizaciones indígenas, en este año se llevaron a cabo 22 cursos de capacitación y asesoramiento a 478 personas de los municipios de Copainalá, Pantelhó, Las Margaritas, Bochil, Tapilula, Ocosingo, Yajalón, Salto de Agua, El Porvenir y Cacahoatán. También se otorgaron 5 becas para capacitación.

METAS SUSTANTIVAS
Secretaría para la Atención de los Pueblos Indígenas

| CONCEPTO | UNIDAD DE MEDIDA | METAS | |
|--|------------------|-------------|------------|
| | | 1999 | |
| | | PROGRAMADAS | ALCANZADAS |
| Capacitación para el Desarrollo Organizacional | Curso | 15 | 22 |
| | Beca | 15 | 5 |

Sistema para el Desarrollo Integral de la Familia del Estado de Chiapas

Programa Normal de Gobierno del Estado

A través de esta entidad se atendieron los Centros de Desarrollo Comunitario: La Albarrada, Las Margaritas y Chalchihuitán ubicados en los municipios de San Cristóbal de las Casas, Las Margaritas y Chalchihuitán respectivamente. Estos centros están

orientados a la capacitación de jóvenes indígenas que generalmente no cuentan con oportunidades de empleo y autoempleo. Adicionalmente se proporciona alojamiento, alimento, material didáctico, de práctica para fortalecer el proceso de formación.

En 1999 se impartieron 360 cursos de capacitación, beneficiando a un mil 838 personas.

AGRÍCOLA Y PECUARIO.

Las estrategias trazadas están encaminadas, al desarrollo agropecuario rentable, mediante la aplicación de programas congruentes con las potencialidades y condiciones socioeconómicas regionales, orientadas a recuperar y proteger la capacidad de los suelos, induciendo cambios sistemáticos en los procesos de producción; ello significa propiciar la confluencia de políticas y programas de conservación y uso adecuado del suelo con la consolidación de políticas de apoyos directos al productor. En este sentido, se busca:

- Fomentar la producción en las actividades agrícolas y pecuarias.
- Otorgar asesoría, asistencia técnica y equipamiento a productores, que repercuta en el incremento de la productividad.
- Construir infraestructura rural para la modernización y productividad agropecuaria.
- Fortalecer la coordinación de acciones interinstitucionales para consolidar la cafecultura en el Estado.
- Promover el cambio de una agricultura tradicional y de subsistencia, a una agricultura comercial y rentable.
- Aprovechar adecuadamente la potencialidad productiva de los suelos

seleccionados, en las diferentes regiones económicas del Estado.

- Propagar material vegetativo de diversas especies frutales comerciales, garantizando calidad, sanidad y pureza varietal.
- Fomentar el cultivo de hortalizas como una alternativa de producción rentable y contrarrestar la introducción de especies hortícolas de otros estados y
- Fomentar el cultivo del gladiolo entre los productores del sector social, utilizando paquetes tecnológicos adecuados para competir en cantidad, calidad y oportunidad.

Secretaría de Agricultura y Ganadería

Programa Normal de Gobierno del Estado

En el marco de la alianza para la recuperación económica, en coordinación con el Gobierno Federal, el Ejecutivo del Estado a través de la SAG realiza acciones en el programa "Alianza para el Campo", a efecto de mejorar la producción y satisfacer la demanda interna de alimentos mediante el incremento en la producción de granos básicos; por ello se distribuyeron 2 mil 295.2 Ton de semillas de maíz, 215.0 Ton de frijol, 925.8 Ton de soya, 6.2 Ton de arroz, 51.5 Ton de sorgo; lo que permitió cultivar una superficie total de 138 mil 617.1 Ha, beneficiando a 26 mil 60 productores, logrando un avance físico del 100.0 por ciento de las metas programadas.

Para un mayor aprovechamiento y productividad en el uso y manejo de los recursos naturales, se programó atender 170 mil 539.0 Ha, proporcionando asistencia técnica especializada en los cultivos de maíz, frijol, sorgo y soya, para ello se contrataron 295 técnicos, se establecieron 274 parcelas demostrativas, se realizaron 82 giras de intercambio tecnológico y 274 talleres para beneficiar a 31 mil 850 productores.

Induciendo al aprovechamiento de las superficies potenciales susceptibles de ser mecanizadas, se programó dotar a los productores de maquinaria agrícola a precios subsidiados, considerando 89 tractores y una alzadora de caña; en cumplimiento de los compromisos del Ejecutivo del Estado con los productores agropecuarios, se entregaron 250 tractores agrícolas y una alzadora de caña, que representa el 100.0 por ciento de las metas programadas, beneficiando a un mil 290 productores.

En el marco de la diversificación productiva del Estado, se integra el cultivo de la palma de aceite, contando las regiones Soconusco y Selva con las características agroclimáticas apropiadas para su desarrollo, aprovechando a corto plazo el potencial del mercado demandante nacional, la generación de empleos permanentes y el fomento al arraigo de los productores en sus comunidades. Por lo anterior, en el ejercicio se programó establecer 5 mil 50.0 Ha, con un esquema de producción de un millón 350 mil 150 plantas. Además se contempló efectuar el mantenimiento de 6 mil 793.5 Ha, obteniendo el 100.0 por ciento de las metas programadas.

Por su alto valor comercial y la demanda insatisfecha existente en el mercado nacional, el Gobierno del Estado fomentó el cultivo del hule, ya que se cuenta con un potencial de 600 mil Ha aptas para impulsar su desarrollo, aprovechando sus propiedades naturales en la regeneración de ecosistemas y paralelamente generadora de empleos e ingresos. Para tal fin se produjeron 538 mil plantas para establecer en el año 2000; además se proporcionó mantenimiento a 200 mil que se establecerán en 456.5 Ha. Asimismo, se proporcionó mantenimiento a 318.7 Ha; establecidas en años anteriores, así como a 6.0 Ha de jardines clónales, alcanzando el 100.0 por ciento de las metas programadas.

Con el fin de aprovechar los recursos naturales y potencial productivo de algunas regiones del Estado para la explotación del cultivo de cacao, considerado como una

excelente alternativa de producción por su alto valor comercial, continuó el proceso de renovación de plantaciones con material vegetativo altamente productivo. En este sentido, se efectuó el manejo de plantaciones en 4 mil 723.0 Ha y la renovación de plantaciones en 580 hectáreas.

El café es un cultivo tradicional de gran relevancia en la agricultura y economía estatal, por su volumen de producción y calidad permite efectuar exportaciones generando el ingreso de divisas y empleos permanentes. Por ello, se programaron acciones para apoyar a pequeños productores, principalmente en la renovación de 25 mil 23.0 Ha de plantaciones y en las prácticas culturales de cafetales. Además en el proceso de transformación del aromático se realizó la distribución de 2 mil 38 despulpadoras manuales, 2 mil 228 paquetes de traspatio, 2 beneficios húmedos ecológicos y un equipo de beneficio seco. Para la etapa de comercialización se realizó una campaña promocional permanente, 6 certificaciones de marca, así como la realización de 4 proyectos de rehabilitación de bodegas.

Estas acciones se reforzarán con asistencia técnica especializada mediante 158 técnicos, la realización de 553 talleres a productores y 34 giras de intercambio tecnológico, reflejando un avance físico del 100.0 por ciento.

La condición limítrofe con Centroamérica y la diversidad climatológica de Chiapas son considerados elementos para el ingreso de plagas y enfermedades que perjudican en gran medida la producción agropecuaria, representando un gran riesgo para la economía estatal y nacional. Se continuaron las acciones del programa de sanidad vegetal, implementándose medidas preventivas de control fitosanitario en 138 mil 47.0 Ha, a través de campañas contra la mosca de la fruta, broca del café, amarillamiento letal del cocotero, plagas del algodónero, langosta, mosquita blanca y virus tristeza de los cítricos.

Ante la apertura comercial hacia nuevos mercados internacionales que requieren de

mayor calidad y volumen y de un incremento en los índices de producción y productividad, continuaron las acciones de erradicación y control de las principales enfermedades que dañan al patrimonio pecuario del Estado; a través del programa salud animal, se aplicaron 890 mil vacunas, 809 mil pruebas, se implementaron 9 campañas, además con la red de casetas de inspección fitozoosanitarias se efectuaron 230 mil revisiones.

Con el objeto de adoptar tecnologías y formas innovadoras que impacten positivamente en el incremento de unidades de producción agropecuaria, tendientes a satisfacer las demandas de los mercados locales y nacionales, se continuó con el programa de capacitación y extensión, programando la contratación de 159 técnicos, la realización de 2 mil 300 talleres a productores y técnicos, 662 giras de intercambio tecnológico, establecimiento de 625 módulos o parcelas demostrativas y la impartición de un mil 24 horas-asesoría, logrando un avance físico del 100.0 por ciento.

Considerando los índices de pobreza, rezago y el bajo desarrollo agropecuario en zonas marginadas, se implementó un programa productivo sostenible en zonas rurales marginadas, por ello, se establecieron 2 mil 209.0 Ha de cultivos básicos y alternativos, 49.0 Ha, de plantaciones forestales, fomentando el aprovechamiento de los recursos naturales, así como la recuperación y conservación de suelos en un mil 192.5 Ha además, se establecieron 345.0 Ha de riego parcelario, se distribuyeron 5 mil 771 paquetes de traspatio e implementaron 28 proyectos productivos diversos.

Fortaleciendo la participación y contribución de las mujeres en los procesos de desarrollo rural y en reconocimiento a su papel como eje en el desarrollo familiar, agente de cambio y soporte para el fomento de prácticas que mejoren los niveles de calidad de vida, se realizó un programa dirigido a la mujer campesina, a través del cual se elaboraron

164 proyectos agrícolas, pecuarios y microempresariales.

En cuanto a los apoyos de equipamiento a productores agropecuarios de escasos recursos, se atendieron 99 mil 633.0 Ha de cultivos diversos, se entregaron 8 mil 665 cabezas de diversas especies pecuarias, 147 lotes de producción hortícola, 21 mil 664 paquetes de traspatio familiar y se dotaron 5 mil 565 piezas diversas para efectuar labores agrícolas.

Con el propósito de fomentar el desarrollo sustentable del sector pecuario, se atendió de manera integral las necesidades productivas, cubriendo aspectos de repoblación, mejoramiento genético, construcción y rehabilitación de infraestructura básica y asistencia técnica. Al respecto se efectuó la entrega de 795 sementales y 2 mil 800 vientres bovinos.

Debido a la mínima capitalización del campo, la aplicación de tecnologías es escasa, repercutiendo en la obtención de mejores rendimientos en los niveles de producción. En este sentido, se promovió el establecimiento de parcelas demostrativas, que permitirá la adopción de métodos productivos por parte de productores y estudiantes que asisten al centro demostrativo, por ello, se establecieron 71 parcelas hortícolas, se realizó el mantenimiento de 73 parcelas y se impartieron 60 pláticas, lo que representa el 100.0 por ciento de las metas programadas.

Con el propósito de reactivar la cafecultura y capitalizar a productores de escasos recursos, se otorgaron 8 mil 103 subsidios económicos en beneficio de igual número de productores de 20 Municipios reflejando un avance físico del 100.0 por ciento.

Para administrar los recursos aportados por la Alianza para el Campo al "Fondo de Fomento Agropecuario para el Estado de Chiapas" (FOFAE), se incorporó la Coordinación Operativa del Programa Alianza para el Campo, a través de la cual se validaron un mil 710 solicitudes de liberación de recursos y

se proporcionaron 325 asesorías. Asimismo, se implementaron un mil 101 supervisiones en la entrega de los apoyos, beneficiando a 218 mil 923 productores de 107 Municipios del Estado.

Para fomentar la producción porcícola estatal e incrementar los índices productivos en las pjaras y la rentabilidad de esta actividad, a través de los Centros de Mejoramiento Genético Porcino, se realizó la distribución de 442 cabezas para pie de cría y 458 cabezas para engorda, beneficiando a 284 productores.

El Estado resultó dañado en el sector agropecuario, debido a los fenómenos climatológicos, la disminución de la producción repercutió en las familias campesinas, por ello a fin de apoyar mediante acciones concretas que permitieran reactivar la actividad agrícola se fomentó la producción de cultivos básicos y alternativos a través de la asistencia técnica en 4 mil Ha beneficiando a 8 mil productores.

Mediante la inducción de tecnologías se busca fortalecer la actividad ganadera en el Estado, canalizando recursos vía apoyos, tendientes a fortalecer la rentabilidad de las unidades de producción, eficientando el aprovechamiento y manejo adecuado de los recursos. Para ello, se realizó la distribución de 16 cosechadoras, 8 molinos de martillo, 5 remolques, 5 empacadoras, 4 rastrillos, una desintegradora y desvaradora; alcanzando las metas programadas en un 100.0 por ciento.

Para fortalecer las actividades productivas agropecuarias, se logró habilitar superficies, para la construcción de 141 jagüeyes, 67 bordos, 7 silos forrajeros, 2 estanques, y se efectuó el desmonte y subsoleo en 384.1 Ha, beneficiando a 2 mil 178 productores, alcanzando el 99.6 por ciento de las metas programadas.

El Ejecutivo del Estado en coordinación con el CEIDPHPACH continuó promoviendo y fomentando el desarrollo productivo de la fruticultura, horticultura, floricultura y

plantaciones agroindustriales, a través de la producción y distribución de material vegetativo de probada calidad, prestación de los servicios de asistencia técnica, capacitación y organización de productores y apoyos en la comercialización que les permita obtener mejores niveles de ingreso y bienestar.

En apoyo a los productores de bajos ingresos, se proporcionaron semillas, insumos y asesoría técnica correspondiente, para la aplicación de paquetes tecnológicos adecuados al cultivo, enseñándoles el uso y manejo de plaguicidas y fertilizantes, así como la ejecución de las labores culturales que redunden en la obtención de mayor producción por unidad de superficie y un producto de mejor calidad. En este sentido, se realizó en las regiones Centro, Altos, Frailesca, Norte, Sierra y Soconusco, el establecimiento de 33.0 Ha de especies hortícolas como cebolla, tomate, chile y pepino, entre otras.

Como una necesidad de diversificación productiva en las regiones templadas de la Entidad, que cuentan con las características climáticas y edáficas adecuadas para el establecimiento del cultivo de la papa, es necesario el impulso inicial a los productores de escasos recursos, principalmente indígenas, para que a la postre puedan mejorar sus condiciones de vida con un cultivo más redituable que los cultivos tradicionales. En estas tareas, destaca la producción de semilla certificada, que permitirá a los productores obtener material vegetativo de calidad para siembras posteriores, aunado a la experiencia en el manejo agrotécnico de este cultivo lo que redundará en una mejor y mayor producción. Para ello, en la región Altos se establecieron 20.0 Ha beneficiando a 107 productores y en la región Sierra se establecieron 18.0 Ha que beneficiaron a 365 productores.

La capacitación es fundamental para el desarrollo de la fruticultura, horticultura, floricultura y plantaciones agroindustriales, permitiendo extender el conocimiento de los

productores para un mejor manejo de la producción y el control fitosanitario; en este sentido se impartieron 20 cursos que representa el 100.0 por ciento de las metas programadas, beneficiando a 400 productores.

La producción florícola es una actividad que se busca desarrollar potencialmente en el Estado, sobre todo con fines comerciales ya que cuenta con un mercado regional muy amplio, desarrollándose principalmente en las regiones con alto índice de marginación, permitiendo elevar el nivel de vida de los productores indígenas. En la región Altos y Sierra se establecieron 2.0 Ha de gladiolo c/u, beneficiando a 68 y 49 productores respectivamente.

Además para la diversificación de las actividades florícola y hortícola en las zonas templadas, la SAG transfirió al CEIDPHPACH las instalaciones del Laboratorio de Cultivo de Tejidos Vegetales para aprovechar al máximo su capacidad instalada y poner a disposición de los productores, material sano y de identidad varietal, propagándose 223 mil 500 plantas de crisantemo, gerbera y alcatraz beneficiando a 925 productores.

La variedad de microclimas existentes en el Estado, permite el desarrollo de una amplia gama de especies frutales, sin embargo los materiales ofrecidos, además de tener precios elevados, no garantizan su origen y calidad, provocando una diversidad de variedades en un sólo huerto, problemas fitosanitarios de difícil control y altos índices de pérdida de planta. En este sentido, con el fin de apoyar el establecimiento de huertos frutícolas en las regiones potenciales y preferentemente a los productores organizados de escasos recursos, se desarrolló el proyecto de producción de plantas frutales en vivero, generando material vegetativo a bajo costo, con adecuado control fitosanitario y garantía de pureza varietal. De esta forma se obtuvo una producción de 771 mil plantas de cítricos, mango, chicozapote, guanábana, mamey, durazno, manzano, ciruela y macadamia, en los viveros establecidos en los

municipios de Acala, San Cristóbal de las Casas, Bochil, Palenque, Chilón y Tuxtla Chico, beneficiando a 6 mil 810 productores de las regiones Centro, Norte, Altos, Selva y Soconusco.

Asimismo, se proporcionó asistencia técnica en 923.0 Ha a los productores de macadamia para el mantenimiento del cultivo, la fertilización, el control de plagas y enfermedades, entre otras, beneficiando a un mil 446 productores.

También se proporcionó asistencia técnica en un mil 141.0 Ha de cultivos hortícolas y frutícolas en diversas regiones de la Entidad beneficiando a 500 productores.

La Coordinación del Consejo Estatal del Café integra la representación y el trabajo concertado para fines conjuntamente acordados de productores, industrializadores, beneficiadores y comercializadores del sector cafetalero del Estado, que busca acciones tendientes a incrementar el rendimiento, calidad y los mecanismos que permitan mejorar los precios en toda la cadena productiva.

Para el año de 1999 se coordinaron proyectos de los programas "Alianza para el Campo"; FIRCO – Empleo Temporal; Integración de Fideicomisos Municipales, además se brindó atención y asesoría directa al sector cafetalero, así como también se llevó a cabo la promoción de acciones tendientes a impulsar el desarrollo de la cafecultura en el Estado de Chiapas.

Por otra parte se brindó atención de audiencias, reuniones interinstitucionales, regionales, estatales y nacionales; se dio seguimiento y respuesta a los asuntos del quehacer cafetalero, se conformó la información administrativa y estadística enmarcadas en 5 mil 832 asesorías directas a 72 mil 294 productores de café y se realizaron 3 campañas de promoción al consumo interno del café chiapaneco, alcanzando con estas acciones el 100.0 por ciento de las metas programadas.

AGRICOLA Y PECUARIO
Secretaría de Agricultura y Ganadería

| CONCEPTO | UNIDAD DE MEDIDA | METAS | | |
|--|------------------------|--------------------|-------------|------------|
| | | 1998 ALCANZADAS | 1999 | |
| | | | PROGRAMADAS | ALCANZADAS |
| Distribución de Semillas Mejoradas | Tonelada | 2,778.3 | 3,493.7 | 3,493.7 |
| | Hectárea | 113,606.5 | 138,619.1 | 138,617.1 |
| Asistencia Técnica | Hectárea | 200,758.6 | 170,539.0 | 170,539.0 |
| | Parcela | 322 | 274 | 274 |
| | Gira | | 274 | 82 |
| | Taller | | 274 | 274 |
| Mecanización de Superficies Potenciales | Tractor Maq. | 171 | 90 | 251 |
| Cultivos | Ha Establecida. | 5,700.0 | 5,050.0 | 5,050.0 |
| Palma de Aceite | Ha Manejo | 3,198.0 | 6,793.5 | 6,793.5 |
| Hule | Plantas(prod.) | 528,324 | 538,000 | 538,000 |
| Cacao | Ha Manejo y Renovación | 3,484.1 | 5,303.0 | 5,303.0 |
| Café | Ha Renov. | 36,706 | 25,023 | 25,023 |
| | Pieza/Unidad | 2,433 | 2,038 | 2,038 |
| | Proy./Certific. | | 10 | 10 |
| | Paquete | | 2,228 | 2,228 |
| | Beneficio | 4 | 2 | 2 |
| | Técnico | | 158 | 158 |
| | Taller | | 553 | 553 |
| | Gira | | 34 | 34 |
| Campañas de Prev. y Erradicación de Enf. | Hectárea | 85,612 | 138,047 | 138,047 |
| Rabia Parálítica/ Encefalitis Equina | Vacuna | 1,111,669 | 890,000 | 890,000 |
| Tuberculosis/ Brucelosis | Prueba | 373,774 | 809,000 | 809,000 |
| Movilización Animal | Campaña | | 9 | 9 |
| | Inspección | | 230,000 | 230,000 |
| Incr. de Unidades de Prod.Agrop. | Técnico | 290 | 159 | 159 |
| | Taller | 2,969 | 2,300 | 2,300 |
| | Gira | 643 | 662 | 662 |
| | Parcela | 649 | 625 | 625 |
| | Hrs./Asesoría | 1,226 | 1,024 | 1,024 |
| Partic. Mujeres en el Desarr. Rural | Proyecto | | 164 | 164 |
| Apoyo a Productores Marginados | Ha | 624 | 99,633 | 99,633 |
| | Cabeza | 12,570 | 8,665 | 8,665 |
| | Lote | 247 | 147 | 147 |
| | Paquete | 33,908 | 21,664 | 21,664 |
| | Pieza | 26,093 | 5,565 | 5,565 |
| Desarr. Ganadería Sementales | Sem./Bovino | 3,430 | 3,595 | 3,595 |
| Parcelas Demostrativas | Parcela | 133 | 144 | 144 |
| | Platica | 55 | 60 | 60 |
| Apoyo Económico | Subsidio | 1 | 8,103 | 8,103 |
| | Solicitud | | 1,500 | 1,710 |
| | Asesoría | | 300 | 325 |
| | Supervisión | 978 | 420 | 1,101 |
| Producción de Lechones | Cabeza | | 950 | 900 |
| Fomento Hortícola | Hectárea | | 33.0 | 33.0 |
| Capacitación | Curso | | 20 | 20 |
| Lab. Tejidos de Cultivos Vegetales | Planta | | 223,500 | 223,500 |
| Viveros | Planta | | 771,000 | 771,000 |
| Asistencia Técnica | Hectárea | | 2,064.0 | 2,064.0 |

Secretaría para la Atención de los Pueblos Indígenas

Programa Normal de Gobierno del Estado

Actualmente se cultivan en el Estado alrededor de 15 especies hortícolas, con una superficie explotada de 8 mil 575.0 Ha.

En el fomento al cultivo de especies hortícolas, a través de la SEAPI se establecieron parcelas demostrativas para la propagación de semillas híbridas y sus variedades; se elaboraron aboneras con el objetivo de bajar los costos de producción y obtener mejor calidad en las especies; y se fomentó la comercialización de la producción para elevar el nivel económico de los productores indígenas.

Para la producción de hortalizas en parcelas familiares, se proporcionaron semillas de hortalizas de las variedades mayormente consumidas por la población indígena, estableciéndose 124.8 Ha de parcelas familiares e impartándose 90 cursos de capacitación técnica, beneficiando a 2 mil 100 productores indígenas de 70 localidades de los municipios de Santiago el Pinar, Chenalhó, Teopisca, Las Rosas, Aldama, Independencia, Las Margaritas, Socoltenango, La Trinitaria, Maravilla Tenejapa, Bochil, Huitiupán, Jitotol, San Andrés Duraznal, Pueblo Nuevo Solistahuacán, Pantepec, Rayón, Chilón, Palenque, La Libertad, Salto de Agua, Sabanilla, Tila, Ocosingo, Yajalón, Bella Vista, El Porvenir, La Grandeza, Siltepec, Amatenango de la Frontera, Unión Juárez, Huehuetán y Cacahoatán.

En materia pecuaria, los pueblos indígenas orientan su actividad en animales de traspatio, como cerdos, ovinos y aves. En cuanto a cerdos, el 90.0 por ciento de cabezas se encuentra en la porcicultura rural de traspatio, que junto con la comercial sólo cubre el 35.0 por ciento de la demanda estatal. Por su parte, el ganado ovino representa un 33.0 por ciento del número de cabezas en la ganadería estatal, desaprovechándose el 20.0 por ciento

de la lana por falta de técnicas adecuadas. La avicultura de traspatio representa el 18.0 por ciento de la obtención de proteína animal de bajo costo en las localidades rurales, existiendo 217 mil 25 unidades de producción rural ejidal con actividad de cría y explotación de animales.

Debido a ello, la SEAPI orientó sus actividades a fortalecer la producción y reproducción animal, dotando de paquetes pecuarios a grupos capacitados e incrementando en un promedio de 10.0 por ciento su producción actual; brindando asistencia técnica en prevención de enfermedades y mejoramiento genético a grupos con capacidad de producción comercial. Se realizaron 3 inseminaciones artificiales para el mejoramiento reproductivo, se dotaron 2 mil 478 paquetes pecuarios de aves, cerdos y ovinos y se impartieron 404 cursos de capacitación técnica, beneficiando a 2 mil 500 productores indígenas de 72 localidades de los municipios de San Fernando, Tecpatán, Venustiano Carranza, Chenalhó, Larrainzar, Mitontic, Tenejapa, Chamula, Chanal, Teopisca, Las Rosas, Las Margaritas, Tzimol, Independencia, Bochil, El Bosque, Tila, Sabanilla, Yajalón, Salto de Agua, Palenque, El Porvenir, Bella Vista, La Grandeza, Motozintla, Cacahoatán y Unión Juárez.

En materia de producción de hongos comestibles, las acciones se orientaron a fomentar la utilización de desechos agrícolas para producir alimento, como una alternativa que garantice la alimentación de los niños y las mujeres indígenas; así como fomentar la comercialización del producto para incrementar el ingreso familiar. Para ello, se establecieron 50 módulos demostrativos para la producción de hongos comestibles, se impartieron 2 mil asistencias técnicas y 50 cursos de capacitación, beneficiando a un mil productores indígenas de 50 localidades de los municipios de Ixtapa, Larrainzar, Tenejapa, Teopisca, Chenalhó, Las Rosas, Chamula, Altamirano, Chanal, Zinacantán, Mitontic, Huixtán, Comitán, Tzimol, La

Trinitaria, Las Margaritas, Tapalapa, Rayón, Ocosingo, Chilón, Tila, Amatenango de la Frontera, Mazapa de Madero, Motozintla, El Porvenir, Siltepec, Bella Vista, Cacahoatán, Tapachula y Huehuetán, produciendo 26 mil 150.6 Kg de hongos.

La apicultura beneficia a 5 mil campesinos con 110 mil colmenas distribuidas en la Entidad, con una producción de 3 mil 146 Ton de miel; para elevar la capacidad productiva se impartieron 126 cursos de capacitación, se distribuyeron 12 paquetes apícolas y se incrementó el número de colmenas a grupos fortalecidos y organizados generando mayores volúmenes de producción de miel, mejorando la calidad y fortaleciendo su comercialización, beneficiando a 410 familias radicadas en los municipios de Copainalá, Tecpatán, Ocoatepec, Chenalhó, Las Rosas, Pantelhó, Tenejapa, Cancuc, Las Margaritas, Frontera Comalapa, Chapultenango, Huitiupán, Bochil, Solosuchiapa, Sunuapa, Rayón, Tapilula, Jitotol, El Bosque, Sitalá, Tumbalá, Ocosingo, Chilón, Amatenango de la Frontera, Unión Juárez, Cacahoatán y Tapachula.

A través de la SEAPI se establecieron 52 módulos demostrativos para la producción de hongos comestibles, cuyo centro abastecedor se ubica en Jalapa, Veracruz, debido a que en el Estado no existía una infraestructura apropiada para la producción de micelio regional, la única instancia que tenía producción de semilla de hongo comestible y en baja escala era Ecosur, Tapachula. Por ello, ante la necesidad de bajar los costos de producción del hongo comestible, se instaló un laboratorio para la producción de semillas micelio en la ciudad de San Cristóbal de las Casas, que permitirá reducir el costo de la producción del hongo, además de disponer en forma inmediata del insumo. Estas acciones permitirán que los productores indígenas consideren la producción de hongo como alternativa viable que responda a sus necesidades de alimento y de cultivos rentables. Además se impartieron 3 cursos de capacitación técnica en materia de procesamiento productivo de semilla

(Pleurotus) y se instaló el laboratorio para iniciar la producción de semilla. Al cierre del ejercicio 1999, este proyecto presentó un avance físico del 100.0 por ciento.

En las zonas indígenas del Estado, existen áreas y bosques degradados, situación que tiene su origen en las condiciones físicas y topográficas del suelo, lluvias torrenciales, sobreexplotación y uso irracional de los recursos; para coadyuvar al reforestamiento de estas áreas, se fomentó la producción frutícola, con el objetivo de apoyar a la población indígena a incrementar su productividad y producción destinada a la comercialización. Para ello, se impartieron 8 cursos de capacitación técnica y se realizó la plantación de 47 mil 500 árboles de diversas especies frutícolas, en beneficio de 400 productores de los municipios de San Cristóbal de las Casas, Chenalhó, Las Margaritas, Simojovel, Ixtacomitán, Ocosingo, Tila y Bella Vista.

Concertado Diverso

Con recursos derivados del Acuerdo de Ejecución entre PEMEX-Gobierno del Estado, durante el ejercicio 1999, se apoyó a 256 productores indígenas, para la producción de hongos y la impartición de 33 cursos de capacitación técnica sobre el manejo productivo y reproductivo del hongo comestible.

Los pueblos indígenas tienen su principal actividad pecuaria en animales de traspatio, sobre todo porque conforman parte de su dieta alimenticia; toda vez que las familias carecen de los recursos necesarios para la adquisición de alimentos altamente nutritivos. Ante este panorama, con recursos derivados del Acuerdo de Ejecución entre PEMEX-Gobierno del Estado, se apoyó a las familias indígenas de la región Norte para fomentar la producción de conejos, proporcionándose 15 paquetes de conejos, y 70 asistencias técnicas en el proceso de reproducción, así como la impartición de 15 cursos de capacitación técnica. Estas acciones representan un avance físico promedio del

92.6 por ciento respecto a lo programado, beneficiando a 400 familias de 15 localidades de los municipios de Amatlán, Ixtapangajoya, Sunuapa, Ostuacán, Ixtacomitán, Juárez, Ixhuitán, Tapilula, Rayón y Solosuchiapa.

AGRICOLA Y PECUARIO
Secretaría para la Atención de los Pueblos Indígenas

| CONCEPTO | UNIDAD DE MEDIDA | METAS | | |
|--------------------------------------|--------------------|--------------------|-------------|------------|
| | | 1998 ALCANZADAS | 1999 | |
| | | | PROGRAMADAS | ALCANZADAS |
| Hortalizas en Parcelas Familiares | Hectárea | 127.0 | 146.4 | 124.8 |
| | Curso | 71 | 90 | 90 |
| Establecimiento de Granjas Pecuarias | Paquete | | 2,500 | 2,478 |
| | Curso | | 408 | 404 |
| Producción de Hongos Comestibles | Curso | 50 | 50 | 50 |
| | Asistencia Técnica | 2,005 | 2,000 | 2,000 |
| | Kilogramo | 20,671.0 | 28,000.0 | 26,150.6 |
| Apoyo Apícola | Curso | 348 | 123 | 126 |
| Fomento a la Producción frutícola | Curso | | 8 | 8 |
| | Planta | | 70,000 | 47,500 |

Sistema para el Desarrollo Integral de la Familia del Estado de Chiapas

Programa Normal de Gobierno del Estado

A través del Sistema para el DIF realizaron operaciones los Centros Avícolas ubicados en los municipios de San Cristóbal de las Casas y Teopisca, cuya función contribuye a mejorar la economía de las familias de escasos recursos, fomentando la crianza de aves de traspatio, bajo los esquemas de autoconsumo y distribución en el ámbito comunitario y regional.

En el Centro Avícola de Teopisca se produjeron 405 mil 144 aves, que recién nacidas fueron transferidas al Centro de Crianza y Distribución Avícola de San Cristóbal de las Casas, donde se alimentaron hasta alcanzar las 4 semanas de nacidas y posteriormente fueron distribuidas 442 mil 830 aves a familias de escasos recursos de las zonas de alta marginación, a través de los DIF municipales y personal operativo del DIF Estatal.

AGROINDUSTRIAL

A efecto de asegurar la expansión de la producción agropecuaria del Estado, así como la demanda y el comercio, a través de acciones que permitan promover y fomentar las inversiones y el uso de tecnologías para ofrecer productos más competitivos, capaces de generar mayores utilidades que repercutan positivamente en la vida de los productores, se definieron los siguientes objetivos:

- Concertar con inversionistas estatales, nacionales y extranjeros para que inviertan en el campo chiapaneco.
- Promover recursos financieros, para apalancar los procesos productivos.
- Fomentar el desarrollo agroindustrial, para la transformación de productos agropecuarios.
- Proporcionar capacitación, asistencia técnica integral, intensiva y permanente, y
- Fomentar la recopilación de proyectos para estructurar una red informativa básica de productos, productores,

comercializadores y esquemas de inversión.

Secretaría de Agricultura y Ganadería

Programa Normal de Gobierno del Estado

Con la finalidad de generar valor agregado a la producción primaria, aprovechando las potencialidades y ventajas comparativas del Estado, a través de la SAG se instrumentaron programas de apoyo y fomento a la agroindustria, la reactivación del equipo y la infraestructura productiva. Por ello, se proporcionaron asesorías y asistencia técnica personalizada a 28 agroempresas; se impartieron 19 cursos especializados, beneficiando a un mil 244 productores.

Para fortalecer a las agroindustrias en su capacidad de gestión y administración, orientándolas hacia modelos de productividad, calidad y liderazgo, que les permita enfrentar los retos de los mercados nacionales e

internacionales, se estableció el proyecto capacitación y gestoría agroindustrial, a través del cual se impartieron 79 cursos de capacitación a productores y a un mil 740 agroempresarios de 25 Municipios.

Coadyuvando al pleno desarrollo de los proyectos productivos que muestren y garanticen amplios márgenes de viabilidad y rentabilidad en beneficio de los productores del agro chiapaneco, se puso en marcha la instrumentación y fomento de proyectos de inversión agropecuarios, realizándose la integración de 26 proyectos productivos, 50 gestorías de financiamiento y 139 asesorías de apoyo.

En el desarrollo de proyectos de inversión agropecuaria con énfasis en las zonas de mayor marginación, se realizaron 12 alianzas comerciales, la formación de 10 agroasociaciones y 66 proyectos de inversión de infraestructura y comercialización.

AGROINDUSTRIAL Secretaría de Agricultura y Ganadería

| CONCEPTO | UNIDAD DE MEDIDA | METAS 1999 | |
|--|------------------|-------------|------------|
| | | PROGRAMADAS | ALCANZADAS |
| Soporte Técnico y Transferencia Tecnológica. | Agroempresas | 30 | 28 |
| Capacitación y Gestoría | Curso | 20 | 19 |
| | Curso | 80 | 79 |
| | Persona | 600 | 1,740 |
| Fomento y Promoción de Proyecto de Inversión | Proyecto | 16 | 26 |
| | Gestoría | 40 | 50 |
| | Asesoría | 128 | 139 |
| | Conciliación | 12 | 12 |
| | Organización | 12 | 10 |
| | Proyecto | 80 | 66 |

Secretaría para la Atención de los Pueblos Indígenas

Programa Normal de Gobierno del Estado

En la actualidad las regiones económicas Centro y Soconusco, concentran el 55.8 por ciento de la actividad industrial, en más del 40.0 por ciento de la industria existe un elevado índice de renuncias y despidos

debido a factores como bajos sueldos, falta de incentivos, falta de capacitación y adiestramiento. En este sentido, en continuidad al Programa de talleres para el procesamiento de frutas, se implementaron 4 módulos con el equipo necesario e insumos para capacitar y adiestrar a 80 productores en diversas técnicas de conservación de frutas, costos de producción, homogeneización del proceso productivo, perfil de producción,

normas sanitarias, acopio y comercialización. En el ejercicio que se informa, se impartieron 60 cursos de capacitación técnica para el manejo del proceso de conservación, procesándose 5 mil 344.0 Kg de frutas. Así también, se levantaron 48 muestras para su análisis con el objeto de mejorar la calidad de la fruta envasada. En apoyo a la comercialización de los productos terminados, que se vende en los mercados locales, se establecieron 4 convenios comerciales, beneficiando a 140 productores de los municipios de San Cristóbal de las Casas, Zinacantán, Jitotol, Chapultenango, Ocosingo y La Grandeza.

ASUNTOS AGRARIOS

Para fomentar el desarrollo agrario de la Entidad, otorgando certidumbre jurídica en la tenencia de la tierra, la organización de productores y la atención de la problemática agraria de los núcleos y sujetos agrarios, en el marco de la ley en la materia; las actividades se orientaron a:

- Coadyuvar con las dependencias del sector agrario, para dar certeza y seguridad jurídica en la tenencia de la tierra para los ejidatarios.
- Coadyuvar con las dependencias del sector agrario, en la reordenación de asentamientos humanos irregulares en terrenos de uso colectivo y planificar la urbanización de las tierras del mismo régimen, de acuerdo con los programas de desarrollo urbano y el marco legal vigente.
- Regularizar la tenencia de la tierra de la pequeña propiedad inscrita en el PROCAMPO, cuyos propietarios no cuentan con la documentación que ampare su legítimo derecho sobre la misma.
- Fomentar la organización social y económica para la producción, en apoyo a los beneficiados con la adquisición de tierras vía fideicomiso y subsidiaria y a todos aquellos ejidos que lo soliciten,

como un medio para impulsar su desarrollo productivo y lograr mejores niveles de bienestar, y

- Difundir entre la población rural el marco normativo y las políticas que los Gobiernos Federal y Estatal ejecuten en materia agraria, recalcando al fin de la frontera agraria la regularización de la tenencia de la tierra, la nueva cultura agraria, la inducción a la producción de las tierras adquiridas vía fideicomiso y subsidiaria.

Secretaría de Desarrollo Agrario

Programa Normal de Gobierno del Estado

La solución de la problemática agraria requiere de la aplicación eficiente de las políticas públicas en la materia, así como la coordinación de esfuerzos institucionales en la búsqueda para el desarrollo del campo. En este sentido, el Ejecutivo del Estado a través de la Secretaría de Desarrollo Agrario (SDA) proporcionó 480 apoyos a diversos núcleos agrarios campesinos, respecto a gestiones para la resolución de expedientes de rezago agrario por parte del Tribunal Superior Agrario; así también, se realizaron 72 planes y programas que favorecen la acción concertada entre los sujetos de derecho agrario; se instrumentaron 240 acciones de concertación, conciliación y asesoría, que permitieron mantener la seguridad jurídica en los diferentes tipos de propiedad de la tierra; referente a la coordinación, vigilancia y ejecución de la aplicación de las normas establecidas en la operación de fideicomisos y demás figuras necesarias para fomentar el desarrollo agrario, se realizaron 59 inspecciones, trabajando conjuntamente las instancias federales y estatales en la legalización de la tenencia de la tierra, de acuerdo a las resoluciones correspondientes se realizaron 98 trámites, beneficiando a 23 mil 314 campesinos.

Los conflictos agrarios sin atender alcanzan dimensiones que alteran profundamente las relaciones entre los núcleos y sujetos agrarios, creando un clima de inestabilidad en

el campo chiapaneco por tal motivo, a través de la Unidad Coordinadora de Representaciones Regionales que cuenta con representantes en las diversas regiones económicas para atender de manera eficaz y oportuna los conflictos suscitados, se realizaron 432 inspecciones oculares a predios invadidos y los adquiridos vía fideicomiso y subsidiaria; 808 reuniones de trabajo interinstitucional con organizaciones campesinas, ejidos y/o comunidades y grupos de campesinos beneficiados; 231 seguimientos interinstitucionales a las controversias planteadas por las diferentes organizaciones campesinas o núcleos agrarios; así como 49 acciones relativas a la atención de problemas agrarios de la comunidad Zona Lacandona. Estas acciones representan el 66.0 por ciento de las metas programadas, beneficiando a 24 mil 207 campesinos.

Además se realizaron 331 gestorías administrativas e interinstitucionales para la resolución de los asuntos planteados por los sujetos de derecho agrario; se participó en 244 reuniones de trabajo con organizaciones campesinas, grupos independientes, propietarios, dependencias del sector agrario y la Secretaría de Gobierno, para revisar y analizar asuntos en materia de controversias agrarias; y se estudió y analizó 131 asuntos diversos para resolver controversias agrarias entre sujetos de derecho agrario, lo que representa el 62.0 por ciento de las metas programadas beneficiando a 78 mil 707 campesinos.

El cumplimiento y finiquito de los Acuerdos Agrarios constituye uno de los propósitos fundamentales de la presente Administración, así mismo proporcionar alternativas para la incorporación al proceso productivo de las tierras entregadas, por tal motivo se brindaron apoyos a los grupos campesinos para la instrumentación de figuras asociativas y proyectos productivos que permitan impulsar su desarrollo económico y social. Por ello, se analizó y se dio seguimiento a 11 sesiones de autorización del Comité Técnico de los Fideicomisos Agrarios Fondo 95 y

PROCHIAPAS y a 36 análisis de reportes del avance general de los Acuerdos Agrarios; así también, se elaboraron 23 proyectos productivos a diferentes grupos campesinos y se entregaron 103 predios rústicos adquiridos vía fideicomiso, beneficiando a 23 mil 490 campesinos.

A través del sistema de control financiero y operativo del programa de fideicomisos se tiene el control del estado que guarda el Programa de Adquisición de Tierras Vía Fideicomiso, el impacto económico y regional se dio a través de respuestas inmediatas a los grupos y organizaciones campesinas, en este sentido, se cuentan con 23 reportes de análisis de impacto regional del programa de adquisición de predios; la realización de 26 actualizaciones de la base de datos de predios adquiridos; la elaboración de 14 documentos de avance de los Acuerdos Agrarios por organización y poblado beneficiado.

Para que las tierras entregadas a los grupos campesinos se incorporen al proceso productivo y de transformación, dando a la producción valor agregado y funcionen como fuente de empleo permanente, se realizaron 65 asesorías para la formación de figuras asociativas para la producción, que incluyen Sociedades de Solidaridad Social (S.S.S.) y Sociedades de Producción Rural de Responsabilidad Limitada (S.P.R. DE R.L.) para poner en marcha proyectos productivos se llevaron a cabo 23 seguimientos para activar la operatividad de figuras asociativas existentes en las diversas organizaciones campesinas y 17 gestiones ante la SAG, SAGAR, FONAES, COESCAFE y SECTUR.

Así también se fomentó la actualización de los integrantes de 39 Comités Técnicos de los fideicomisos inmobiliarios constituidos al amparo de los Acuerdos Agrarios. Estas acciones representan el 104.0 por ciento de avance.

Ante la economía descapitalizada, de subsistencia y poco diversificada que presenta el medio rural, se promovió la cultura de la

gestión financiera, generando oportunidades para que los grupos campesinos formen empresas productivas con la iniciativa privada, ONG'S y organismos multilaterales; para ello, se participó en 5 muestras y exposiciones de productos agrícolas y artesanales; se realizaron 10 reuniones de trabajo con diferentes organizaciones campesinas para difundir proyectos agroecológicos que eviten la deforestación; se realizaron 5 diplomados en materia productiva, 4 sobre formulación y evaluación de proyectos productivos y uno sobre programas para el desarrollo social y productivo en la ciudad de México; instrumentación del Acuerdo Agrario, organización y fomento, otro sobre producción de miel; asimismo, se realizó uno en la ciudad de Tapachula sobre Inocuidad Alimentaria, eventos en los que participaron representantes de diferentes organizaciones campesinas; por otra parte se tuvo participación en 3 foros regionales, entre los cuales destacan el Foro de Cancún, denominado "Encuentro de Negocios para América Latina y el Caribe", el Foro "Perspectivas de los Campesinos" y el "Programa de Administración de Recursos de la Producción Agropecuaria y Forestal"; estas acciones beneficiaron a 10 mil 658 campesinos.

En materia agraria, también se difundió las acciones ejecutadas en favor de los grupos campesinos, realizando 7 programas de radio, 3 suplementos en periódicos locales, 3 eventos de promoción de programas y se elaboraron 2 trípticos informativos del sector.

Con el propósito de apoyar en la regularización de predios y proporcionar seguridad jurídica a los grupos campesinos, posesionados de las tierras ubicadas en el área del suspendido proyecto hidroeléctrico Itzantún, se realizaron 96 reuniones de información con representantes de los grupos ubicados en el área y 135 asesorías; se integraron 168 expedientes y se realizaron 68 mediciones y levantamientos topográficos a los predios inmersos en la zona, esto representa el 103.0 por ciento de las metas

programadas, beneficiando a 738 campesinos.

En apoyo a la regularización de lotes irregulares en zonas conurbadas, se realizaron 14 reuniones informativas y de sensibilización sobre el proceso del programa de regularización y se integró el expediente de un núcleo agrario en vía de regularización.

Para proporcionar certidumbre jurídica a los grupos beneficiados con tierras adquiridas por la vía subsidiaria, se realizó la integración de 284 expedientes de los predios adquiridos; 147 verificaciones físicas de grupos beneficiados y se coadyuvó en el proceso de validación de 114 censos de grupos, beneficiando a 15 mil 400 campesinos.

La regularización de la propiedad privada es necesaria para alcanzar un desarrollo equilibrado en el campo; por ello, se continuó con la regularización de la propiedad inscrita en PROCAMPO, realizando 101 reuniones de trabajo municipal con productores e instituciones involucradas en el proceso de regularización; 871 análisis jurídicos de los documentos de predios a regularizar; 529 supervisiones en campo de los trabajos de premarcado y 2 mil 299 expedientes de pequeños propietarios; estas acciones representan el 70.0 por ciento de las metas programadas y beneficiaron a 7 mil 885 campesinos.

Derivado del convenio de colaboración entre la UNICAH y la SDA cuyo objetivo es finiquitar la medición de propiedad privada inscrita en PROCAMPO; se realizó la medición de 10 mil 78.0 Ha lo que representa el 108.0 por ciento de las metas programadas beneficiando a 540 campesinos.

Para asegurar la eficaz y transparente procuración de justicia, evitando dejar indefensos a los sujetos agrarios que son parte en los juicios, se proporcionaron 310 asesorías jurídicas y orientaciones a sujetos de derechos agrarios ante los Tribunales Unitarios Agrarios y 209 ante tribunales del fuero común; en asuntos relacionados con la

tenencia o posesión de la tierra se elaboraron 442 fichas agrarias de poblados que cuentan con antecedentes agrarios. Asimismo, se elaboraron 18 proyectos de iniciativa de leyes, decretos, reglamentos y otros relacionados con la materia agraria. Estas acciones representan el 165.0 por ciento de las metas programadas, beneficiando a un mil 86 núcleos agrarios.

En atención a los grupos campesinos contemplados en los acuerdos agrarios en el proceso de adquisición de predios, se realizaron 42 trabajos especiales de

verificación y supervisión de predios que presentan inconsistencia en su dictaminación; se proporcionó apoyo a 88 grupos campesinos en la integración de sus expedientes y en los trámites para agilizar el pago de predios adquiridos vía fideicomiso; se requisitaron 400 solicitudes de servicio ante la Comisión de Avalúos de Bienes Nacionales, sobre avalúos normales, inconformidades y prórrogas; se coordinaron 378 trabajos de avalúos en campo entre perito valuador, organizaciones campesinas, grupo solicitante y propietarios.

ASUNTOS AGRARIOS
Secretaría de Desarrollo Agrario

| CONCEPTO | UNIDAD DE MEDIDA | METAS | | |
|---|------------------|--------------------|-------------|------------|
| | | 1998 ALCANZADAS | 1999 | |
| | | | PROGRAMADAS | ALCANZADAS |
| Solución de la Problemática Agraria. | Apoyo Programa | 507 | 480 | 480 |
| | Asesoría | 72 | 72 | 72 |
| | Inspección | 355 | 240 | 240 |
| | Coordinación | 60 | 54 | 59 |
| | Coordinación | 101 | 100 | 98 |
| Unidad Coordinadora de Representaciones Regionales | Inspección | 565 | 604 | 432 |
| | Reunión | 401 | 420 | 808 |
| | Seguimiento | 110 | 96 | 231 |
| Organización y Desarrollo | Expediente | 22 | 12 | 49 |
| | Reunión | 16 | 4 | 11 |
| | Documento | 26 | 68 | 36 |
| | Proyecto | | 24 | 23 |
| Fomento para la Inversión Productiva en las Tierras Adquiridas Vía Fideicomisos | Evento | | | 103 |
| | Evento | 4 | | 5 |
| | Reunión | | | 10 |
| Regulación de la Propiedad Privada | Diplomado | 11 | | 5 |
| | Foro | 12 | | 3 |
| | Reunión | 70 | 100 | 101 |
| Apoyo para aumentar la Seguridad Jurídica de la Tenencia de la Tierra en Propiedad Social | Supervisión | 190 | 504 | 529 |
| | Expediente | 1,614 | 1,491 | 2,299 |
| | Apoyo | 200 | 200 | 205 |
| Apoyo para aumentar la Seguridad Jurídica de la Tenencia de la Tierra en Propiedad Social | Visita | 64 | 70 | 72 |
| | Reunión | 162 | 180 | 185 |
| | Folleto | 4,000 | 3,500 | 3,500 |
| | Promocional | 727 | 1,588 | 2,365 |

Respecto a las actividades de regularización de la tenencia de la tierra, se realizaron trabajos de resolución de manera conciliatoria y definitiva a las controversias agrarias; en este sentido, se participó en 22 reuniones de información, sensibilización y conciliación sobre la problemática de las comunidades de

San Miguel y Santa María Chimalapa; asimismo se intervino en 15 trabajos técnicos de medición e información en los poblados involucrados con los Chimalapas. En la región de Las Cañadas se efectuaron 400 verificaciones y mediciones de predios incorporados al Programa de Desarrollo

Integral para las Cañadas; se realizaron 20 reuniones de información y conciliación con las Presidencias Municipales de Ocosingo y Altamirano y grupos solicitantes, para la puesta en marcha del programa de desarrollo y estabilidad de esa región; también se apoyó en la regularización de tierras a refugiados guatemaltecos participando en 38 reuniones interinstitucionales, con campamentos y con la Comisión Mexicana para la Ayuda a Refugiados (COMAR); y finalmente, en apoyo al proceso de remunicipalización, se realizó la solicitud de acopio e integración de 200 carpetas básicas de los núcleos agrarios inmersos en los Municipios de origen; que representan el 102.0 por ciento de las metas programadas y beneficiaron a 18 mil 185 campesinos.

A fin de impulsar las actividades del Programa de Certificación de Derechos Ejidales y Titulación de Solares Urbanos (PROCEDE), se realizaron 205 apoyos en la sensibilización de diversos ejidos incorporados al programa y por concluir con la certificación; 72 visitas de análisis y evaluación del programa a ejidos incorporados y residencias en la Procuraduría Agraria, y 185 reuniones de información y anuencia del programa en diversos núcleos agrarios para su regularización. Asimismo se realizó una campaña de difusión del Programa en el cual se distribuyeron 3 mil 500 folletos promocionales y se transmitieron 2 mil 365 spots radiofónicos. Estas acciones superaron en 12.0 por ciento las metas programadas, beneficiando a 28 mil ejidatarios.

BANCA Y SEGURO AGROPECUARIO

La participación del Gobierno del Estado en este programa es fundamental a través de créditos puente con la banca privada, a fin de adelantar apoyos a los productores de más bajos recursos, para realizar oportunamente las labores agrícolas y contar con los insumos (semillas y fertilizantes) necesarios. En este sentido, se buscó:

- Supervisar, coordinar y dar seguimiento a los créditos otorgados por la banca privada a los productores agropecuarios,

para la aplicación eficiente y oportuna de los insumos a los cultivos.

- Seguimiento y recuperación de los créditos agropecuarios.

Secretaría de Agricultura y Ganadería

Programa Normal de Gobierno del Estado

En atención a productores de escasos recursos y marginados, principalmente de maíz y frijol, se gestionaron financiamientos con intereses blandos ante la banca privada, con garantía de pago del PROCAMPO, atendándose a 365 mil 150.1 Ha, beneficiando a 125 mil 939 productores.

El gasto ejercido ascendió a 323 millones 53 mil 994 pesos; 72.9 por ciento mayor al presupuesto original y 27.8 por ciento mayor en relación a 1998.

MEDIO AMBIENTE Y RECURSOS NATURALES

Durante 1999 las acciones públicas en el ámbito pesquero se distinguieron por la perseverancia en los propósitos de preservación y aprovechamiento racional y sustentable de los recursos. Se trata de elevar la participación del potencial pesquero en la economía estatal, mediante la aplicación de una estrategia de modernización integral de cada una de las fases de la cadena productiva.

PESCA Y ACUACULTURA

La pesca y acuicultura representa una importante alternativa como fuente de empleos directos e indirectos; además de promover el desarrollo socioeconómico local, por ser un factor multiplicador que deriva en la conformación de diversas cadenas productivas, en este sentido, se buscó:

- Producir, distribuir y sembrar alevines en embalses, bordos, jagüeyes y estanques.

- Fomentar e impulsar el desarrollo de la acuicultura como alternativa productiva económicamente rentable.
- Promover y desarrollar la actividad pesquera en las diferentes regiones a través de asistencia técnica a productores, con el fin de dotar de alimentos de alto valor nutricional a bajo costo a la población.
- Realizar inspecciones en los sistemas lagunarios para evitar la pesca clandestina; y fomentar el uso y artes de pesca.
- Capacitar a las sociedades cooperativas, unidades ejidales de producción pesquera, sobre aspectos legales, contables y administrativos en el reordenamiento y desarrollo del sector.

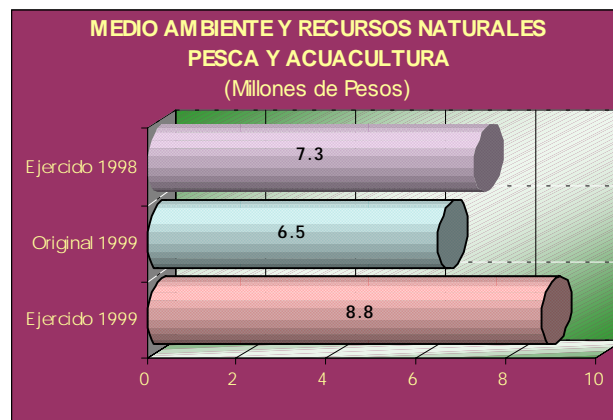
La acuicultura rural se lleva a cabo principalmente en bordos, estanques, lagunas y jagüeyes, destinados exclusivamente a la engorda de mojarra tilapia para el autoconsumo.

Secretaría para la Atención de los Pueblos Indígenas

Programa Normal de Gobierno del Estado

A través de esta dependencia, se proporcionó capacitación técnica, rehabilitación de estanques rústicos para la producción y reproducción de tilapia y carpa buscando la autosuficiencia alimentaria y económica;

promoviendo a la vez el fomento pesquero en las comunidades indígenas.



En este sentido, se rehabilitaron 47 estanques, se impartieron 47 cursos de capacitación, se proporcionaron un mil 116 asistencias técnicas y se sembraron 319 mil 4 alevines, generando una producción de 40 mil 355.0 Kg de carne. Estas acciones representan el 131.5 por ciento más de las metas programadas y se realizaron con recursos del gasto de inversión, beneficiando a 470 familias de 46 localidades de los municipios de Ixtapa, Huixtán, Chamula, Teopisca, Chenalhó, Las Rosas, Las Margaritas, La Trinitaria, Chapultenango, Solosuchiapa, Ixtacomitán, Ocosingo, Chilón, Tila, Tumbalá, Motozintla, Siltepec, Bella Vista, Amatenango de la Frontera, Cacahoatán, Huehuetán y Tapachula.

PESCA Y ACUACULTURA

Secretaría para la Atención de los Pueblos Indígenas.

| CONCEPTO | UNIDAD DE MEDIDA | METAS | | |
|---|--------------------|--------------------|-------------|------------|
| | | 1998 ALCANZADAS | 1999 | |
| | | | PROGRAMADAS | ALCANZADAS |
| Producción de Peces en Estanques Rústicos | Curso | 50 | 46 | 47 |
| | Estanque | 50 | 46 | 47 |
| | Asistencia Técnica | 964 | 1,104 | 1,116 |
| | Alevín | 231,000 | 132,000 | 319,004 |
| | Kilogramo | | 36,587 | 40,355 |

Secretaría de Ecología, Recursos Naturales y Pesca

Programa Normal de Gobierno del Estado

En las comunidades interesadas en aprovechar el potencial acuícola existente, se realizaron visitas técnicas de campo, se impartieron asistencias técnicas referentes a estudios de prospección para conocer la viabilidad de establecer cultivos piscícolas; siembra de crías de peces en comunidades de las distintas regiones del Estado; construcción de infraestructura piscícola, estanques, jagüeyes, bordos, entre otros; preparación y fertilización de los cuerpos de agua; manejo y alimentación de peces en cultivo; seguimiento técnico; elaboración y manejo de artes de pesca; y cosecha y conservación de productos pesqueros.

Para ello, se impartieron talleres de capacitación a las organizaciones pesqueras de aguas continentales; también fue necesario gestionar recursos ante las instancias correspondientes para el establecimiento de proyectos piscícolas y de investigación; participar en reuniones, foros y talleres de acuicultura y pesca en otros Estados; se impartieron cursos de capacitación en materia de acuicultura al personal de las dependencias y entidades y las instituciones educativas, en la región Soconusco. Así como también, brindar atención a organizaciones pesqueras en materia de capacitación sobre cooperativismo en los municipios de Tapachula y Suchiate; en coordinación con las presidencias municipales, se brindaron asesorías técnicas en materia de proyectos productivos acuícolas, en beneficio de pescadores de los municipios de Suchiate, Tapachula, Huehuetán, Acapetahua, Huixtla y Mapastepec.

Se estructuraron proyectos, como las unidades de producción piscícolas, que tienen como objetivo crear la infraestructura necesaria para la engorda de peces, en beneficio de las comunidades, presentando

influencia principalmente en los nuevos Municipios del Estado. Además se, apoyaron a las unidades de producción pesquera ejidales de aguas continentales de distintos Municipios del Estado, otorgándoles cayucos, redes agalleras en reposición de sus equipos y artes de pesca deteriorados.

En continuidad a la protección y preservación de la tortuga marina, a través de los campamentos tortugeros ubicados en los municipios de Tonalá y Pijijiapan, se colectaron 507 nidos, se incubaron 47 mil 491 huevos, liberándose 45 mil 614 neonatos.

Para contrarrestar la pesca ilícita, se realizaron actividades de inspección y vigilancia en el litoral de la costa, realizándose 452 recorridos, contribuyendo de esta manera al uso adecuado de los recursos acuícolas.

Es importante la organización y capacitación del sector social pesquero; por ello, se impartieron 50 cursos y 100 asistencias técnicas a las cooperativas pesqueras de la costa del Estado.

Mediante el programa de producción y fomento piscícola se diversificó la actividad pesquera rural en las áreas marginadas como alternativa de producción y fuente alimenticia; sembrándose 16 millones 156 mil 514 alevines, impartándose un mil 492 asistencias técnicas y 5 cursos, beneficiando a 12 mil 300 familias en diversos Municipios del Estado.

Respecto al fomento piscícola, se realizó la construcción de 7 estanques rústicos con medidas de 30x50 m en la región Selva; 5 están ubicados en el municipio de Las Margaritas, uno en Palenque y otro en el municipio de Aldama. Es importante señalar que las Unidades de Producción Piscícola Niños Héroe, La Fortuna Gallo Giro, El Cedro y La Gloria del municipio de Las Margaritas, Agua Blanca de Palenque y el municipio de Aldama, concluyeron la construcción de los estanques. En lo concerniente a la unidad de

Rizo de Oro lleva un avance físico del 23.0 por ciento, el bajo avance se debió a la intensidad con que se presentaron las lluvias en la región, impidiendo el ingreso de la maquinaria.

PESCA Y ACUACULTURA
Secretaría de Ecología, Recursos Naturales y Pesca

| CONCEPTO | UNIDAD DE MEDIDA | METAS | | |
|--|-----------------------------|--------------------|-------------|------------|
| | | 1998 ALCANZADAS | 1999 | |
| | | | PROGRAMADAS | ALCANZADAS |
| Preservación de la Tortuga Marina | Nido | 1,000 | 1,000 | 507 |
| | Huevo | 99,300 | 99,300 | 47,491 |
| | Neonato | 83,900 | 83,900 | 45,614 |
| Inspección y Vigilancia Pesquera | Inspección | 452 | 452 | 452 |
| | Organización y Capacitación | Curso | 50 | 50 |
| | Asistencia Técnica | 100 | 100 | 100 |
| Centro de Producción y Fomento Piscícola | Alevín | 11,700,000 | 11,700,000 | 16,156,514 |
| | Asistencia Técnica | 1,270 | 1,270 | 1,492 |
| | Curso | 5 | 5 | 5 |

Concertado Diverso

Finalmente, se agregaron al Programa de Fomento Pesquero 3 proyectos, 2 unidades de Producción y Fomento Piscícola y Asistencia Técnica Acuícola ubicados en Pichucalco. En los que se obtuvo una producción y siembra de 5 millones 190 mil alevines, un mil 16 asistencias técnicas, que beneficiaron a 2 mil familias en los municipios de Pichucalco, Reforma y Juárez. El avance físico es de 108.2 por ciento en producción; 108.0 por ciento en siembra de alevines y 102.0 por ciento en asistencias técnicas. Las acciones se realizaron con recursos del convenio celebrado entre el Gobierno del Estado y PEMEX.

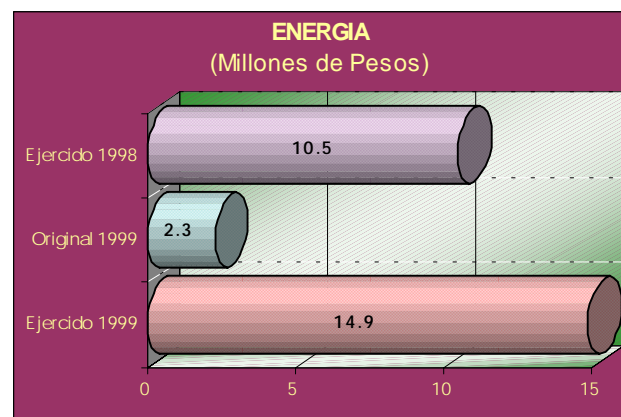
El gasto ejercido en esta función ascendió a 8 millones 824 mil 494 pesos, 36.9 por ciento mayor al presupuesto original y 20.1 por ciento mayor en relación a 1998.

ENERGÍA

Las acciones de esta función fueron realizadas por la Comisión Federal de Electricidad con base a los acuerdos y compromisos contraídos con el Ejecutivo

Estatal para la ejecución de obras de Electrificación Rural en los municipios de Ocosingo y Las Margaritas, con recursos transferidos a través de la Unidad Presupuestal 230.- Organismos Subsidiados.

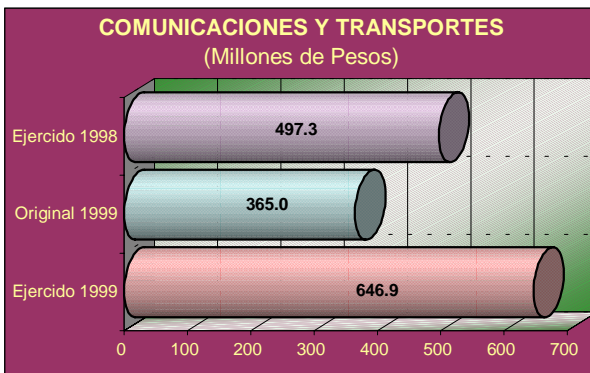
También se realizaron obras de Electrificación Rural directamente por los municipios de Villa Comaltitlan, Tenejapa, Ángel Albino Corzo y Villaflores, con recursos transferidos por la Unidad Presupuestal 401.- Municipios.



COMUNICACIONES Y TRANSPORTES

En 1999 la estrategia de comunicaciones y transportes privilegió la profundización de su transformación estructural, apoyada en la acción comprometida de los tres órdenes de Gobierno, bajo los términos y condiciones que marca la ley; considerando su impacto en el crecimiento económico, la integración regional, la competitividad de las actividades productivas y el bienestar de la población.

Esta función tiene como propósito proporcionar un sistema de enlace adecuado, para incidir en un mayor desarrollo económico, social y turístico de la Entidad.



SERVICIOS COMPARTIDOS

Los objetivos están orientados a:

- Eficientar los recursos presupuestales, que los Municipios reciben y que destinan a la ejecución de obras de infraestructura caminera, logrando que las acciones de construcción, reconstrucción y conservación de las obras que llevan a cabo, cumplan las normas y especificaciones técnicas establecidas.
- Consolidar la red estatal de carreteras, buscando que las pequeñas localidades estén comunicadas a su respectiva cabecera municipal y a las localidades concentradoras de servicios más cercanas.

- Implementar acciones institucionales orientadas a la ampliación y mantenimiento de la infraestructura social básica.

Comisión Estatal de Caminos

Programa Normal de Gobierno del Estado

A través de esta entidad responsable de la infraestructura caminera del Estado, se realizaron acciones de apoyo a los Municipios en asesoría técnica y supervisión de obras. Por medio del programa de apoyos institucionales para caminos rurales, en la región Centro se proporcionó apoyo institucional en 622.0 Km, se celebraron 19 convenios de colaboración con los municipios de Acala, Berriozábal, Cintalapa, Coapilla, Copainalá, Jiquipilas, Ocozocoautla, Tecpatán y Venustiano Carranza, se revisaron 62 expedientes técnicos de los municipios de Acala, San Fernando, Ocozocoautla, Tecpatán y Venustiano Carranza; y se supervisaron 162 obras en los municipios de Acala, Cintalapa, Coapilla, Copainalá, Chiapa de Corzo, Ixtapa, Jiquipilas, Ocozocoautla, Tecpatán, San Fernando, Totolapa y Venustiano Carranza. En la región Altos se proporcionó apoyo en 125.0 Km y se supervisaron 46 obras en los municipios de Chalchihuitán, San Juan Chamula, Chenalhó, Larrainzar, San Cristóbal de las Casas, Tenejapa y Teopisca. En la región Fronteriza, se proporcionó apoyo en 149.0 Km, se celebraron 13 convenios de colaboración y se supervisaron 34 obras en los municipios de Comitán, Chicomuselo, Frontera Comalapa, La Independencia, Las Margaritas, Socoltenango, La Trinitaria y Tzimol. En la región Frailesca se proporcionó apoyo en 209.0 Km, se celebraron 14 convenios de colaboración, se revisaron 15 expedientes técnicos y 43 obras, de los municipios de Villa Corzo y Villaflores además de La Concordia. En la región Norte se proporcionó apoyo en 81.0 Km, se celebraron 13 convenios de colaboración, se revisaron 84 expedientes técnicos y se supervisaron 32 obras en los municipios de Amatán, Bochil, Francisco León, Ixtacomitán, Ixtapangajoya, Juárez,

Pantepec, Pichucalco, Pueblo Nuevo Solistahuacán, Rayón, Reforma, Sunuapa y Tapalapa. En la región Selva se realizaron 5 convenios de colaboración con los municipios de La Libertad, Palenque, Tila y Yajalón. En la región Sierra, se proporcionó apoyo en 235.0 Km, se celebraron 8 convenios de colaboración, la revisión de 25 expedientes técnicos y la supervisión de 29 obras en los municipios de Amatenango de la Frontera, Bella Vista, El Porvenir, Motozintla y Siltepec. En la región Soconusco se proporcionó apoyo en 224.0 Km, se celebraron 15 convenios de colaboración con los municipios de Acapetahua, Cacahoatán, Escuintla, Huixtla, Mapastepec, Ciudad Hidalgo, Mazatán, Tapachula, Tuxtla Chico, Tuzantán Villacomaltitlán y Suchiate, se supervisaron 63 obras en los municipios de Acacoyagua, Acapetahua, Cacahoatán, Escuintla, Huixtla, Mapastepec, Mazatán, Ciudad Hidalgo, Tapachula y Tuxtla Chico. Y por último en la región Istmo-Costa se proporcionó apoyo en 19.0 Km, se celebró un convenio de colaboración con el municipio de Tonalá y se supervisaron 5 obras en los municipios de Arriaga y Pijijiapan.

INFRAESTRUCTURA CARRETERA

En la modernización del transporte estatal, se confiere la más alta prioridad a la inversión destinada al fortalecimiento de la infraestructura carretera. Se trata de ampliar la comunicación terrestre a la totalidad del territorio de la Entidad y garantizar el desplazamiento eficiente y seguro de carga y de pasajeros. Por ello, los objetivos están orientados a:

- Rehabilitar la red de carreteras alimentadoras, procurando el pronto restablecimiento del nivel de servicio de esta importante infraestructura.
- Permitir el traslado de productos de una manera rápida y segura para coadyuvar a la reactivación económica en diversas regiones del Estado.

- Permitir el transporte de pasajeros, cuidando que este se realice de manera cómoda y segura.
- Formular estudios y proyectos ejecutivos, que soporten técnicamente la construcción de las obras.
- Apoyar la descentralización de la infraestructura carretera, otorgándole a los Municipios, estudios y proyectos de caminos con distancias cortas y puentes de pequeños claros para la construcción de los mismos.
- Conservar y mantener el parque de maquinaria y vehículos, en condiciones óptimas de operación, para brindar un servicio adecuado.
- Construir al nivel de pavimento todas las cabeceras municipales, para integrarlas a la red de carreteras pavimentadas.
- Construir a nivel de pavimento los ejes alimentadores transversales favoreciendo la integración intra e interregional.
- Modernizar aquellos caminos rurales, que tienen importancia estratégica para el desarrollo económico y social del Estado.

Comisión Estatal de Caminos

Programa Normal de Gobierno del Estado

Camino: Ocozocoautla-Apic Pac

Tramo : Km 16+000-24+000

Modalidad: Por Contrato

En este camino se realizaron trabajos de construcción de 8.0 Km de carpeta asfáltica, riego de sello y señalamiento, beneficiando a 13 mil 176 habitantes de las poblaciones El Chorrón, Ocuilapa, El Porvenir, Flor de Corazón, La Pimienta, Francisco Villa y Apic Pac del municipio de Ocozocoautla.

Camino: Tecpatán-Malpasso

Tramo : Km 14+600-36+300

Modalidad: Por Contrato

En este camino se realizaron trabajos de construcción de 21.7 Km de carpeta asfáltica y riego de sello, cumpliendo al 100.0 por ciento con las metas programadas, en beneficio de 40 mil 182 habitantes de las poblaciones de Tecpatán, Raudales Malpaso, Luis Espinosa, Díaz Ordaz, Láminas I y Malpaso Segunda Sección.

Camino: Tecpatán – Malpaso (incluye dos puentes “Yomono” y “Luis Espinosa” de 40.0 y 50.0 m respectivamente. (Km 22+000-27+443.21

Tramo : Km 36+300-49+220

Modalidad: Por Contrato

En este camino se construyeron los puentes “Yomono y Luis Espinosa”, además se realizaron trabajos de construcción de 12.9 Km de terracería, obras de drenaje y sub´rasante, cumpliéndose al 100.0 por ciento las metas programadas, beneficiando a 40 mil 182 habitantes de las poblaciones de Tecpatán, Raudales Malpaso, Luis Espinosa, Díaz Ordáz, Láminas I y Malpaso Segunda Sección.

Camino: Chiapilla-Flores Magón

Sub´tramo : Vicente Guerrero-Flores Magón

Tramo: Km 17+660-22+600

Modalidad: Por Contrato

Este camino se localiza en el municipio de Venustiano Carranza, en el que se realizaron trabajos de construcción de 5.2 Km de base hidráulica, carpeta asfáltica, riego de sello y señalamiento, superando en 6.0 por ciento las metas programadas, beneficiando a 57 mil 811 habitantes de las poblaciones de Chiapilla, Acala, Ojo de Agua, Vicente Guerrero, Nicolás Ruíz, El Carmen, Belisario Domínguez y Flores Magón.

Camino: Nicolás Ruíz-E.C.(Betania-Soyatitán)

Tramo: Km 0+000-6+000

Modalidad: Por Contrato

En este camino se construyeron 6.0 Km de carpeta asfáltica cumpliéndose al 100.0 por

ciento las metas programadas, en beneficio de 5 mil 81 habitantes de las poblaciones de Nicolás Ruíz, Vicente Guerrero, Nuevo León y Guadalupe Victoria municipio de Nicolás Ruíz.

Camino: Tenejapa-San Juan Cancuc

Tramo: Km 0+000-12+000

Modalidad: Por Contrato

En este camino se realizaron trabajos de construcción de 12.0 Km de carpeta asfáltica y sello en tramos aislados, cumpliéndose al 100.0 por ciento con las metas programadas, beneficiando a 11 mil 982 habitantes de las poblaciones de Tenejapa, San Juan Cancuc, Yochib, Tzaquiviljoc, Nailchen y Tzametel.

Camino: Ramal a San Pedro Nishtalucum-E.C.(Cate-El Bosque)

Tramo: Km 0+000-4+180

Modalidad: Administración directa

En este camino, se realizaron 0.7 Km de terracería y 0.6 Km de sub´rasante, cumpliéndose al 100.0 por ciento con las metas programadas en beneficio de 3 mil 800 habitantes de las poblaciones de San Pedro Nishtalucum y El Triunfo del municipio de El Bosque.

Camino: Bachajón-Sitalá

Tramo: Km 0+000-3+500

Modalidad: Por Contrato

Esta obra se ubica en los municipios de Chilón y Sitalá, en la que se realizaron trabajos de construcción de 3.5 Km de sub´rasante, base hidráulica, carpeta asfáltica, riego de sello y señalamiento, cumpliéndose al 100.0 por ciento con las metas programadas, beneficiando a 4 mil 271 habitantes de las poblaciones de Sitalá, Bachajón, Golotón y Jolaquvil.

Camino: Tapachula-Carrillo Puerto

Tramo: Km 5+000-6+000

Modalidad: Por Contrato

En el ejercicio que se informa se construyó 1.0 Km de terracería y sub´rasante, cumpliendo al 100.0 por ciento con las metas

programadas, en beneficio de 142 mil 889 habitantes de las poblaciones de Tapachula, El Chaparrón, El Triunfo, San Agustín, Hermosillo y Carrillo Puerto.

Camino: Tapalapa-Buenavista-Mazono
Tramo: Km 18+100-22+500
Modalidad: Administración Directa

Este camino se ubica en el municipio de Tapalapa, ejecutándose obras de terracería y obras de drenaje en 4.4 Km, alcanzando el 100.0 por ciento de las metas programadas en beneficio de 2 mil 520 habitantes de los poblados de Niquidambar, El Porvenir, Nueva Palestina, Blanca Rosa y Mazono.

Camino: Chespal Viejo-Agua Caliente
Tramo: Km 2+800-2+950
Km 2+950-2+980
Modalidad: Administración Directa

La obra se ubica en el municipio de Cacahoatán, se realizaron obras de terracería y drenaje en 0.07 Km así como trabajos de construcción de terracería en 0.3 Km que reflejan un avance del 100.0 por ciento de las metas programadas, beneficiando a 5 mil habitantes de las comunidades de Chespal Viejo, Piedra Parada, Azteca, Cantón Tecoyitac, Agua Caliente, Platanillo, San Miguel, Carambe y las Pulgas.

Camino: Zamora Pico de Oro-Boca de Chajul
Tramo: Km 0+000-47+000
Subtramo: Km 17+000-47+000
Modalidad: Por Contrato

Este camino se ubica en el municipio de Ocosingo, en el cual se ejecutaron obras de reconstrucción de terracería, de drenaje y revestimiento en 30.0 Km alcanzando el 100.0 por ciento de las metas programadas; beneficiando a 5 mil 45 habitantes de las poblaciones de Reforma Agraria, Bonampak, Adolfo López Mateos, López Portillo, Galaxias, El Pirul y Chajúl.

Camino Rayón–Ocotepc–E.C. (Copainalá-Ocotepc)
Tramo: Km 11+800-12+800

Modalidad: Por Contrato

Este camino se ubica en los municipios de Rayón, Tapalapa y Ocotepc realizando 1.0 Km de sub´rasante, alcanzando el 100.0 por ciento las metas programadas, en beneficio de 16 mil 16 habitantes en las cabeceras municipales de Rayón, Pantepec, Tapalapa, Coapilla y Ocotepc.

Camino: Tecpatán-Malpasso
Tramo: Km 21+800-24+000
Modalidad: Por Contrato

En este camino se realizaron trabajos de construcción de 2.2 Km de terracería, alcanzando al 100.0 por ciento las metas programadas, beneficiando a 40 mil 182 habitantes en la cabecera municipal de Tecpatán y las comunidades de Luis Espinosa, Díaz Ordaz, Láminas I y Malpasso Segunda Sección.

Camino: Agustín Rubio-Col. Ignacio Zaragoza
Tramo: Km 0+000-3+000
Modalidad: Por Contrato

Este camino se ubica en el municipio de Solosuchiapa, donde se llevaron a cabo trabajos de construcción en 3.0 Km de terracería, sub´rasante, obras de drenaje y base hidráulica, alcanzándose al 100.0 por ciento las metas programadas, con esta obra se beneficiaron 7 mil 300 habitantes de las comunidades de la Campana, Majaval, Chapayal Grande, Emiliano Zapata, Ignacio Zaragoza y las cabeceras municipales de Solosuchiapa e Ixhuatán.

Camino: San Lucas-Pozo Colorado
Tramo: Km 29+240-27+410
Modalidad: Por Contrato

Se realizaron trabajos de construcción de 1.8 Km de obras de drenaje complementarias (cunetas, bordillo y lavaderos), alcanzándose al 100.0 por ciento las metas programadas, con la ejecución de esta obra se beneficia a una población de 75 mil 368 habitantes en la comunidad de Pozo Colorado y la cabecera municipal de San Lucas.

Camino: La Pinta-Unión Buena Vista
Tramo: Km 20+200-21+920
Modalidad: Administración Directa

Este camino se ubica en el municipio de Chicomuselo, realizándose trabajos de construcción en terracería, obras de drenaje y revestimiento en 1.7 Km, alcanzando el 100.0 por ciento de las metas programadas, beneficiando a 575 habitantes de las poblaciones de La Pinta, Morelia y Unión Buena Vista.

Camino: Pacayal Nuevo-Pacayal Viejo
Tramo: Km 2+020-2+180
Modalidad: Por Contrato

En este camino se realizaron trabajos de construcción en terracería, obras de drenaje y revestimiento en 0.2 Km, alcanzándose el 100.0 por ciento de las metas programadas, en beneficio de un mil 500 habitantes de la población de Pacayal Nuevo del municipio de Bella Vista.

Camino: Simojovel-Vinote-Pueblo Nuevo-Sitalá
Tramo: Km 3+460-4+600
Modalidad: Administración Directa

Este camino se ubica en el municipio de Simojovel, en el que se ejecutaron trabajos de construcción en terracería, obras de drenaje y revestimiento en 1.1 Km cubriendo el 100.0 por ciento de las metas programadas, beneficiando a un mil 890 habitantes de Pueblo Nuevo y Sitalá.

Camino: Agua Fría – El Desengaño
Tramo: Km 0+000-3+480
Modalidad: Administración Directa

En este camino se realizaron trabajos de construcción en terracería, obras de drenaje y revestimiento en 3.5 Km, alcanzando el 100.0 por ciento de las metas programadas, en beneficio de 650 habitantes del poblado El Desengaño municipio de Catazajá.

Camino: E.C. (Zapatero-Jonuta)-Juan Aldama
Tramo: Km 0+000-6+000

Modalidad: Administración Directa

Este camino se ubica en el municipio de Catazajá, en el que se llevaron a cabo trabajos de construcción en terracería, obras de drenaje y revestimiento en 6.0 Km, alcanzando el 100.0 por ciento las metas programadas, en beneficio de 450 habitantes de la población de Juan Aldama.

Camino: La Esperanza E.C. (El Porvenir-Lagos de Montebello)
Tramo: Km 0+000-2+600
Modalidad: Administración Directa

En este camino se realizaron trabajos de construcción en terracería, obras de drenaje y revestimiento en 2.6 Km, logrando el 100.0 por ciento de las metas programadas, beneficiando a 575 habitantes del poblado de La Esperanza del municipio de La Trinitaria.

Apertura y Revestimiento de las calles del ejido Abasolo
Tramo: Km 0+000-2+800
Modalidad: Administración Directa

Se realizaron trabajos de construcción en terracería, obras de drenaje y revestimiento en 2.8 Km, alcanzándose en un 100.0 por ciento las metas programadas, beneficiando a 650 habitantes del ejido Abasolo del municipio de Ocosingo.

Camino: Cruz Pilar-Amaquil
Tramo: 0+000-0+500
Modalidad: Por Contrato

La obra se ubica en el municipio de Tenejapa, en el cual se realizaron trabajos de construcción en terracería abarcando 0.5 Km, alcanzando el 100.0 por ciento de las metas programadas, beneficiando a 560 habitantes de la población de Cruz Pilar.

Camino: Ixhutatán-Santa Anita
Tramo: Km 0+000-1+500
Modalidad: Por Contrato

Este camino se ubica en el municipio de Ixhutatán, en el que se realizaron trabajos de

construcción en terracería y obras de drenaje en 1.5 Km, alcanzando el 100.0 por ciento de las metas programadas, beneficiando a 3 mil 950 habitantes de la comunidad de Pojayal 1ra. y 2a. Sección y Santa Anita.

Construcción del camino: Ixhuatán-San Miguel
Tramo: Km 0+000-1+442.40 y 4+860-5+200
Modalidad: Por Contrato

En este camino se realizaron trabajos de construcción en terracería, y obras de drenaje en 1.8 Km, alcanzándose en un 100.0 por ciento las metas programadas, en beneficio de 6 mil 50 habitantes de las poblaciones de Caracolar, Monte Chico, Mirador, San Miguel, Naranja y San Miguel Buena Vista del municipio de Ixhuatán.

Camino: Lázaro Cárdenas-Alvaro Obregón
Tramo: Km 0+000-3+500
Modalidad: Administración Directa

Este camino se ubica en el municipio de La Trinitaria, y se llevaron a cabo trabajos de conservación en terracería, obras de drenaje y revestimiento en 3.5 Km, alcanzando en un 100.0 por ciento las metas programadas, beneficiando a 3 mil 780 habitantes de las poblaciones de Lázaro Cárdenas, Alvaro Obregón, Carmen Yhan y Morelos.

Camino: La Pinta – Unión Buena Vista.
Tramo: Km 12+500-15+000
Modalidad: Administración Directa

En este camino se realizaron trabajos de reconstrucción en terracería, en 2.5 Km, alcanzándose en 100.0 por ciento las metas programadas, en beneficio de 575 habitantes de los poblados de Unión Buena Vista y Morelia del municipio de Chicomuselo.

Camino: Ignacio Zaragoza-Chalán
Tramo: Km 0+000-14+000
Modalidad: Por Contrato

Esta obra se ubica en el municipio de La Concordia, en la cual se ejecutaron trabajos de reconstrucción en terracería, obras de drenaje y revestimiento en 14.0 Km,

alcanzando en un 100.0 por ciento las metas programadas, beneficiando a un mil 256 habitantes de la población de Ignacio Zaragoza.

Camino: E.C. (Las Rosas-Comitán)-La Guayabita
Tramo: Km 0+000-6+000
Modalidad: Administración Directa

En este camino, se llevaron a cabo trabajos de reconstrucción en terracería, obras de drenaje y revestimiento en 6.0 Km, alcanzando al 100.0 por ciento las metas programadas, beneficiando a 6 mil 500 habitantes, de los poblados La Guayabita, La Fortuna, Canjob y Canjobito del municipio de Las Rosas.

Revestimiento de calles y acceso al ejido Nuevo México
Tramo: Km 0+000-2+800
Modalidad: Administración Directa

Se realizaron trabajos en terracería, obras de drenaje y revestimiento en 2.8 Km, alcanzando el 100.0 por ciento de las metas programadas, beneficiando a 900 habitantes del Ejido Nuevo México del municipio de Las Margaritas.

Revestimiento de calles y acceso al ejido 20 de Noviembre
Tramo: Km 0+000-6+600
Modalidad: Administración Directa

Se realizaron trabajos en terracería, obras de drenaje y revestimiento en 6.6 Km, alcanzando el 100.0 por ciento de las metas programadas, beneficiando a 3 mil habitantes del Ejido 20 de Noviembre municipio de Las Margaritas.

Reconstrucción del camino y calles, Ejido Las Maravillas
Tramo: Km 0+000-4+400
Modalidad: Administración Directa

Se realizaron trabajos de reconstrucción en terracería, obras de drenaje y revestimiento en 4.4 Km, alcanzando en un 100.0 por ciento

las metas programadas, beneficiando a 2 mil habitantes del Ejido Las Maravillas municipio de Jitotol.

Revestimiento de calles Ejido Taniperlas

Tramo: Km 0+000-3+700

Modalidad: Administración Directa

Se realizaron trabajos en terracería, obras de drenaje y revestimiento en 3.7 Km, alcanzándose un 100.0 por ciento las metas programadas, en beneficio de un mil 500 habitantes del Ejido Taniperlas del municipio de Ocosingo.

Revestimiento del camino: acceso al Ejido El Vergel

Tramo: Km 0+000-5+000

Modalidad: Por Contrato

Se realizaron trabajos en terracería, obras de drenaje y revestimiento en 5.0 Km, alcanzándose en un 100.0 por ciento las metas programadas, beneficiando a 800 habitantes del ejido El Vergel municipio de Las Margaritas.

Revestimiento de calles y avenidas de Yasha

Modalidad: Por Contrato

En esta comunidad se realizaron trabajos en terracería, obras de drenaje y revestimiento en 8.2 Km, alcanzando el 100.0 por ciento de las metas programadas, en beneficio de un mil habitantes de Yasha municipio de Las Margaritas.

Revestimiento de calles y avenidas de Rizo de Oro

Tramo: Km 0+00-05+660

Modalidad: Administración Directa

Se realizaron trabajos en terracería, obras de drenaje y revestimiento en 5.7 Km, alcanzando el 100.0 por ciento de las metas programadas, beneficiando a 2 mil habitantes del municipio de Las Margaritas.

Reconstrucción de camino y calles en Benito Juárez

Tramo: Km 0+000-1+940

Modalidad: Administración Directa

Se realizaron trabajos de reconstrucción en terracería, obras de drenaje y revestimiento en 1.9 Km alcanzándose el 100.0 por ciento de las metas programadas, en beneficio de 500 habitantes de la comunidad de Benito Juárez municipio de Jitotol.

Puente: "Miguel Hidalgo" S/camino Las Marías-Miguel Hidalgo

Tramo: Km 7+000, Long. 14.0 m

Modalidad: Por Contrato

En este puente ubicado en el municipio de Chiapa de Corzo, se llevaron a cabo trabajos de construcción en sub'estructura de losa nervurada de concreto hidráulico de 14.0 m, alcanzándose el 100.0 por ciento de las metas programadas, en beneficio de un mil habitantes de la población Las Marías.

Puente: "Rizo de Oro I" s/calle 1era. Pte. de 10.0 m de longitud

Modalidad: Por Contrato

Esta obra se ubica en el municipio de Las Margaritas, realizándose trabajos de construcción en sub'estructura de dos estribos de concreto ciclópeo y losa plana de concreto hidráulico de 10.0 m, alcanzándose en un 100.0 por ciento las metas programadas, beneficiando a un mil habitantes de la población de Rizo de Oro.

Puente: "Rizo de Oro II" s/calle 3era. Pte.

De 10.0 m de longitud

Modalidad: Por Contrato

En esta obra se realizaron trabajos de construcción en sub'estructura de dos estribos de concreto ciclópeo y losa plana de concreto hidráulico de 10.0 m, alcanzándose en un 100.0 por ciento las metas programadas, beneficiando a un mil habitantes de la población de Rizo de Oro del municipio de Las Margaritas.

Construcción del Puente "Rizo de Oro III" s/calle central

De 10.0 m de longitud

Modalidad: Por Contrato

Se encuentra ubicada en el municipio de Las Margaritas, se realizaron trabajos de construcción en sub'estructura de dos estribos de concreto ciclópeo y losa plana de concreto hidráulico de 10.0 m, alcanzándose en un 100.0 por ciento las metas beneficiando a la población de Rizo de Oro con un mil habitantes.

Construcción del Puente "Rizo de Oro IV" s/calle 1era. Oriente
De 10.0 m de longitud
Modalidad: Por Contrato

En esta obra se realizaron trabajos de construcción en sub'estructura de dos estribos de concreto ciclópeo y losa plana de concreto hidráulico de 10.0 m, alcanzándose en un 100.0 por ciento las metas programadas, en beneficio de un mil habitantes de la población de Rizo de Oro municipio de Las Margaritas.

Puente: "Rizo de Oro V" s/calle 2a Poniente
De 13.56 m de longitud
Modalidad: Por Contrato

Se llevaron a cabo trabajos de construcción en sub'estructura de dos estribos de concreto ciclópeo y losa plana de concreto hidráulico de 13.6 m, alcanzándose en un 100.0 por ciento las metas programadas, beneficiando a un mil habitantes de la población de Rizo de Oro municipio de Las Margaritas.

Puente: "Miguel Hidalgo" s/camino Juan Sabines-Miguel Hidalgo
Modalidad: Por Contrato

Este puente tiene una longitud total de 40.0 m en el que se realizaron trabajos de construcción de sub'estructura de dos estribos de concreto ciclópeo, alcanzándose una longitud de 16.0 m que representa un 40.0 por ciento de la longitud total del puente, obteniendo el 100.0 por ciento de las metas programadas en el ejercicio, esta obra beneficiará a 6 mil habitantes de las poblaciones de Juan Sabines y Miguel Hidalgo del municipio de Tecpatán.

Construcción del Puente "Jculepa" s/camino Huitiupán-Amatán
Modalidad: Por Contrato

Se realizaron trabajos de construcción en sub'estructura de dos estribos y pila central de concreto ciclópeo y super'estructura consistente en vigas estructurales en dos claros de 20.0 m, alcanzándose una longitud de 26.0 m que representa un 65.0 por ciento del volumen total del puente, que es de 40.0 m de longitud, cumpliendo al 100.0 por ciento las metas programadas en el ejercicio esta obra beneficiará a 6 mil habitantes de las poblaciones de Huitiupán y Amatán.

Puente: "Ursulo Galván" s/ Río La Sierra
Modalidad: Por Contrato

El puente se ubica en el municipio de Solosuchiapa, la longitud total del puente es de 90.0 m, llevándose a cabo trabajos de construcción en infraestructura, hincado de dos cilindros de concreto hidráulico y sub'estructura de dos caballetes de concreto hidráulico, alcanzándose una longitud de 27.0 m que representa el 30.0 por ciento del volumen total del puente, con estas acciones se alcanzaron el 100.0 por ciento de las metas programadas, esta obra una vez concluida beneficiará a 13 mil 500 habitantes de las poblaciones de Solosuchiapa y Ursulo Galván.

Puente: "Francisco I. Madero" s/Río La Sierra
Modalidad: Por Contrato

Este puente tiene 90.0 m de longitud, habiéndose realizado trabajos de construcción en infraestructura, hincado de dos cilindros de concreto hidráulico y sub'estructura de dos caballetes de concreto hidráulico, alcanzándose una longitud total de 18.0 m que representa un 20.0 por ciento del volumen total del puente, cumpliendo al 100.0 por ciento con las metas programadas para el ejercicio, esta obra beneficiará a 13 mil 500 habitantes del municipio de Ixtapangajoyá y Ejido Francisco I. Madero.

Camino: Ramal a Parral
Tramo: Km 0+000-4+300

Subtramo: Km 2+561-4+300

Modalidad: Por Contrato

Este camino se encuentra ubicado en el municipio de Villa Corzo, realizándose trabajos de reconstrucción en terracería, obras de drenaje y pavimento en 1.7 Km en tramos aislados, alcanzándose en un 100.0 por ciento las metas programadas, beneficiando a 9 mil 462 habitantes de las poblaciones de El Rosario, San Antonio, Jericó, Las Carolinas y El Parral.

Camino: Perú-La Concordia-Ignacio Zaragoza

Tramo: Km 100+000-132+000

Modalidad: Por Contrato

Se llevaron a cabo trabajos de reconstrucción en terracería, obras de drenaje y pavimento en 32.0 Km en tramos aislados, alcanzándose el 100.0 por ciento de las metas programadas, en beneficio de 16 mil 329 habitantes de los poblados de Revolución Mexicana, Perú, Amantillo, Independencia, Agua Prieta, La Concordia, Niños Héroe, Embarcadero e Ignacio Zaragoza.

Camino: Angostura-Flores Magón

Tramo: Km 54+000-61+200

Modalidad: Por Contrato

En este camino se realizaron trabajos de reconstrucción en terracería, obras de drenaje y pavimento en 7.2 Km en tramos aislados, alcanzándose en un 100.0 por ciento las metas programadas, beneficiando a 3 mil 800 habitantes de las poblaciones de Luis Echeverría Álvarez, El Carmen, Vicente Guerrero, Flores Magón, 20 de Noviembre, América Libre y Laja Tendida del municipio de Venustiano Carranza.

Camino: Comitán-La Mesilla-Pujilic

Tramo: Km 0+000-57+100

Modalidad: Por Contrato

Este camino se ubica en los municipios de Comitán, Tzimol, Socoltenango y Venustiano Carranza; realizándose trabajos de reconstrucción normal en terracería, obras de drenaje y pavimento en 57.1 Km en tramos

aislados, alcanzándose en un 100.0 por ciento las metas programadas, beneficiando a 50 mil 851 habitantes de las poblaciones de Comitán, Guadalupe Chichina, Tzimol, La Mesilla, Socoltenango, Francisco Villa, San Vicente y Pujilic.

Vado s/camino Tuxtla-Portillo Zaragoza

Tramo: Km 22+000

Modalidad: Por Contrato

Este vado se colapsó debido a las fuertes precipitaciones pluviales que cayeron en los meses de septiembre a noviembre; por lo que se construyó una rampa con tubería de acero de 30.0 m, para reanudar el paso vehicular lográndose alcanzar al 100.0 por ciento las metas programadas, beneficiando a 30 mil 500 habitantes de las poblaciones de Tuxtla Gutiérrez, Copoya-El Jobo, Suchiapa, Galecio Narcía, Plan del Higo, Cárdenas, Montecristo, Jesús María Garza, Benito Juárez y Portillo Zaragoza.

Camino: Betania-Soyatitán-Amatenango del Valle

Tramo: Km 0+000-147+900

Modalidad: Por Contrato

En este camino ubicado en los municipios de Chiapa de Corzo, Acala, Chiapilla, Totolapa, Venustiano Carranza y Las Rosas, realizándose trabajos de reconstrucción en terracería, obras de drenaje y pavimento en 147.9 Km en tramos aislados, alcanzando el 100.0 por ciento de las metas programadas, beneficiando a 28 mil 700 habitantes de las poblaciones de Nandaburé, López Mateos, Acala, Lázaro Cárdenas, Col. Morelos, Ojo de Agua, Vicente Guerrero, El Carmen, Flores Magón, Laja Tendida, Venustiano Carranza y Pujilic.

Camino: Cate-Simojovel-Huitiupán

Tramo: Km 0+000-44+000

Modalidad: Por Contrato

Se ubica en los municipios de El Bosque y Simojovel, en el ejercicio que se informa se realizaron trabajos de reconstrucción en terracería, obras de drenaje y pavimento en

44.0 Km en tramos aislados, alcanzándose en un 100.0 por ciento las metas programadas, beneficiando a 11 mil 595 habitantes de las poblaciones de Puerto Cate, El Bosque, Simojovel y Huitiupán.

Camino: Tuxtla-Portillo Zaragoza
Tramo: Km 40+000-76+500
Modalidad: Por Contrato

Este camino se ubica en los municipios de Suchiapa y Villaflores, se realizaron trabajos de conservación normal en terracería, obras de drenaje y pavimento en 36.5 Km en tramos aislados, alcanzándose en un 100.0 por ciento las metas programadas, beneficiando a 41 mil 350 habitantes de las poblaciones de Tuxtla Gutiérrez, Copoya, El Jobo, Suchiapa, Galecio Narcía, Plan del Higo, Cárdenas, Montecristo, Jesús Ma. Garza, Benito Juárez y Portillo Zaragoza.

Camino: Ocozocoautla-Domingo Chanona
Tramo: Km 30+000-51+200
Modalidad: Por Contrato

Se realizaron trabajos de conservación normal en terracería, obras de drenaje y pavimento en 21.2 Km en tramos aislados, alcanzándose en un 100.0 por ciento las metas programadas en beneficio de 26 mil 658 habitantes, de las poblaciones de Ocozocoautla, Espinal de Morelos, El Cielito, La Reforma, Albania, El Portillo, Valle de Corzo, Las Flores, Nuevo México, Cristóbal Obregón y Domingo Chanona del municipio de Villaflores.

Camino: Sta. Isabel-Villaflores, Rev. Mexicana
Tramo: Km 45+000-124+000
Modalidad: Por Contrato

Este camino se ubica en los municipios de Villaflores y Villa Corzo, llevándose a cabo trabajos de conservación normal en terracería, obras de drenaje y pavimento en 79.0 Km en tramos aislados, alcanzando el 100.0 por ciento de las metas programadas, beneficiando a 46 mil 9 habitantes de las poblaciones de Tiltepec, Tierra y Libertad, Sta. Isabel, Francisco Villa, Agrónomos

Mexicanos, Domingo Chanona, Villa Corzo, Emiliano Zapata, San Pedro Buena Vista, 1º de Mayo y Revolución Mexicana.

Camino: Las Limas-Revolución Mexicana-Valdivia
Tramo: Km 47+000-100+000
Modalidad: Por Contrato

Se realizaron trabajos de conservación normal en terracería, obras de drenaje y pavimento en 53.0 Km en tramos aislados, alcanzándose en un 100.0 por ciento las metas programadas en beneficio de 12 mil 259 habitantes de las comunidades de Las Flechas, Salvador Urbina, América Libre, Narciso Mendoza, Julián Grajales, El Parral, San Antonio, Jericó, Las Carolinas y Revolución Mexicana del municipio de Villa Corzo.

Conservación del camino: Tuxtla-Portillo Zaragoza
Tramo: Km 1+300-40+000
Modalidad: Por Contrato

Este camino se ubica en los municipios de Tuxtla Gutiérrez y Suchiapa, llevándose a cabo trabajos de conservación normal en terracería, obras de drenaje y pavimento en 38.7 Km de tramos aislados, alcanzándose en un 100.0 por ciento las metas programadas, en beneficio de 30 mil 500 habitantes de las poblaciones de Tuxtla Gutiérrez, Copoya-El Jobo, Suchiapa, Galecio Narcía, Plan del Higo, Cárdenas, Montecristo, Jesús María Garza-Benito Juárez y Portillo Zaragoza.

Camino: Ocozocoautla-Domingo Chanona
Tramo: Km 0+000-30+000
Modalidad: Por Contrato

Este camino abarca a los municipios de Ocozocoautla y Villaflores, llevándose a cabo trabajos de conservación normal en terracería, obras de drenaje y pavimento en 30.0 Km en tramos aislados, alcanzándose en un 100.0 por ciento las metas programadas, beneficiando a 11 mil 360 habitantes de las poblaciones de Ocozocoautla, Espinal de Morelos, El Cielito, La Reforma, Albania, El Portillo, Valle de Corzo, Las Flores, Nuevo

México, Cristóbal Obregón y Domingo Chanona.

Camino: Sta. Isabel-Villaflores-Rev. Mexicana
Tramo: Km 0+000-45+000
Modalidad: Por Contrato

Este camino se ubica en los municipios de Jiquipilas, Villaflores y Villa Corzo; se realizaron trabajos de conservación normal en terracería, obras de drenaje y pavimento en 45.0 Km en tramos aislados, alcanzándose el 100.0 por ciento de las metas programadas, en beneficio de 10 mil 812 habitantes de las poblaciones de Tiltepec, Tierra y Libertad, Sta. Isabel-Francisco Villa, Agrónomos Mexicanos, Domingo Chanona, Villaflores-Villa Corzo, Emiliano Zapata, San Pedro Buena Vista, 1º de Mayo y Revolución Mexicana.

Camino: Las Limas-Revolución Mexicana-Valdivia
Tramo: Km 17+000-47+000
Modalidad: Por Contrato

Este camino se ubica en los municipios de Chiapa de Corzo y Villa Corzo, llevándose a cabo trabajos de conservación normal en terracería, obras de drenaje y pavimento en 30.0 Km en tramos aislados, alcanzándose en un 100.0 por ciento las metas programadas, beneficiando a 11 mil 980 habitantes de las poblaciones de Las Flechas-Salvador Urbina, América Libre, Narciso Mendoza, Julián Grajales, El Parral, San Antonio, Jericó, Las Carolinas y Revolución Mexicana.

Estudio y proyecto e impacto ambiental del camino San Juan Cancuc–Guaquitepec
tramo: Km 0+000-18+000

Esta obra se ubica en el municipio de San Juan Cancuc, se realizaron estudios y proyectos e impacto ambiental en 18.0 Km, alcanzando el 100.0 por ciento de las metas programadas. La pavimentación de este camino beneficiará a 12 mil 600 habitantes de las comunidades de San Juan del Río, Chacté, La Independencia, San Juan Cancuc, Peña Fuerte y Guaquitepec.

Estudio de impacto ambiental del camino: San José el Contenido–Guaquitepec–Sitalá
tramo: Km 0+000-16+000

Se ubica en los municipios de Ocosingo, Chilón y Sitalá, tiene una longitud de 41.3 Km, se realizaron 16.0 Km de estudios de impacto ambiental del tramo Km 0+000-16+000, como complemento al proyecto ejecutivo alcanzándose al 100.0 por ciento las metas programadas, la pavimentación de este eje carretero beneficiará a 29 mil 508 habitantes de las comunidades de Sibacá, San Nicolás y San Marcos del municipio de Ocosingo; El Edén, San Luis, Pinabetal Santa Rosa y Guaquitepec del municipio de Chilón, y la cabecera municipal de Sitalá.

Estudio de impacto ambiental del camino Soyaló–Francisco Sarabia
Tramo: Km 11+000-18+500

Se ubica en el municipio de Soyaló, en el ejercicio que se informa se realizaron 7.5 Km de estudios de impacto ambiental, se cuenta con el proyecto ejecutivo al 100.0 por ciento. La pavimentación de este camino beneficiará a 5 mil 687 habitantes de las comunidades de Francisco Sarabia, San Antonio, Morelos y Bombaná y las cabeceras municipales de Soyaló y Chicoasén.

Estudio de impacto ambiental del camino Galecio Narcía–Nicolás Bravo
tramo: Km 0+000-15+500

Está ubicado en el municipio de Chiapa de Corzo, se realizaron 15.5 Km de estudio y proyecto, incluyendo el estudio de impacto ambiental, el estudio y proyecto se encuentran al 100.0 por ciento. La pavimentación beneficiará a 8 mil 104 habitantes de las comunidades de Salvador Urbina, Galecio Narcía, Nicolás Bravo, Julián Grajales y Emiliano Zapata del municipio de Chiapa de Corzo.

Estudio y proyecto del puente Cacahuano, Km 0+180 del camino Amador Hernández–Ejido C.N.C.
Longitud: 40.0 m

Se ubica en el municipio de Ocozocoautla, se realizaron 40.0 m de estudio y proyecto, alcanzando el 100.0 por ciento de las metas programadas; beneficiará a 2 mil 360 habitantes de las comunidades Amador Hernández y el Ejido C.N.C. del municipio de Ocozocoautla.

Autopista Tuxtla Gutiérrez – San Cristóbal
Tramo: Km 0+000-46+800

Para los trabajos previos a la construcción de la autopista se realizaron las siguientes actividades, derecho de vía (restitución del trazo y levantamiento topográfico), liberación de derecho vía, estudio de rescate de sitios arqueológicos sobre el eje de trazo de la autopista y estudio técnico justificativo para cambio de uso de suelos. Alcanzando el 100.0 por ciento de las metas programadas; con una meta real alcanzada de 46.1 Km beneficiará a 623 mil 314 habitantes, principalmente de las ciudades de Tuxtla Gutiérrez, San Cristóbal de las Casas y Chiapa de Corzo.

Estudio y proyectos e impacto ambiental del camino Chicomuselo–Rizo de Oro
Tramo: Km 20+000-40+000

Se ubica en los municipios de Chicomuselo y La Concordia, en el ejercicio que se informa se realizó 20.0 Km complementarios de proyecto e impacto ambiental al 100.0 por ciento de las metas programadas. La pavimentación de este camino beneficiará a 13 mil 650 habitantes de las comunidades de San Vicente Carbonero, Pablo L. Sidar, Benito Juárez y Nueva América del municipio de Chicomuselo, así como las comunidades de Guadalupe, Nuevo Retiro y Rizo de Oro del municipio de La Concordia.

Estudio y proyecto e impacto ambiental del camino Tecpatán–Malpaso
Tramo: Km 36+300-51+300

Este camino está ubicado en el municipio de Tecpatán, se realizaron 12.9 Km de estudios y proyectos, así como de impacto ambiental, llegando a la meta operativa y obteniéndose

una reducción de 2.1 Km en el proyecto ejecutivo, lo que representa el 86.0 por ciento de las metas programadas. La pavimentación de este camino beneficiará a 16 mil 721 habitantes de las comunidades de Luis Espinosa, Láminas 1, Díaz Ordaz, López Mateos, Miguel Alemán, Malpaso y Tecpatán.

Estudio y proyecto e impacto ambiental del camino San José El Contenido–Guaquitepec–Sitalá
Tramo: Km 16+000 – 28+000

Se ubica en los municipios de Ocosingo, Chilón y Sitalá, se realizó el estudio y proyecto e impacto ambiental del Km 16+000-28+000, con metas modificadas de 11.1 Km al 100.0 por ciento. La pavimentación de este eje carretero beneficiará a 29 mil 508 habitantes de las comunidades de Sibacá, San Nicolás y San Marcos, del municipio de Ocosingo; El Edén, San Luis, Pinabetal, Santa Rosa y Guaquitepec del municipio de Chilón y la cabecera municipal de Sitalá.

Estudio y proyecto e impacto ambiental del camino Arriaga–5 de Mayo–Ignacio Ramírez–Paredón
Tramo: Km 0+000-24+000

Esta obra se ubica en el municipio de Arriaga, se realizaron 24.0 Km de estudio y proyecto a nivel de pavimento, incluyendo el de impacto ambiental. Alcanzando el 100.0 por ciento de las metas programadas; la pavimentación beneficiará a 35 mil 533 habitantes de las comunidades de 5 de Mayo, Durango, Ignacio Ramírez, Ottotal, Paredón y la cabecera municipal de Arriaga.

Estudio y proyecto e impacto ambiental, camino Boca del Cielo-El Manguito
Tramo: Km 0+000-18+000

Esta obra se ubica el municipio de Tonalá, se realizaron 18.0 Km de estudio y proyecto e impacto ambiental al 100.0 por ciento de las metas programadas. La pavimentación de este camino alimentador beneficiará a 4 mil 778 habitantes de las comunidades de Boca

del Cielo, Pueblo Nuevo, San Cayetano, Manuel Avila Camacho y el Manguito.

Estudio y proyecto e impacto ambiental, camino Independencia-El Triunfo-Porvenir Agrarista-E.C Fronteriza
Tramo: Km 0+000-22+000

Obra ubicada en el municipio de La Independencia, se realizaron 22.0 Km de estudio y proyecto e impacto ambiental, cumpliéndose al 100.0 por ciento las metas programadas. La pavimentación de este camino alimentador, beneficiará a 13 mil 851 habitantes de las comunidades de El Porvenir Agrarista, El Triunfo, Ejido San Cristóbal, La Patria, Fco. Sarabia, Buena Vista y la cabecera municipal de La Independencia.

Impacto ambiental, del camino: Vicente Guerrero-Nicolás Ruíz
Tramo: Km 0+000-17+000

Obra ubicada en los municipios de Venustiano Carranza y Nicolás Ruíz, este estudio es obra complementaria al proyecto ejecutivo, se realizaron 17.0 Km de estudio de impacto ambiental, alcanzándose en un 100.0 por ciento las metas programadas, beneficiará a 6 mil 290 habitantes de las comunidades de Vicente Guerrero y Nicolás Ruíz.

Estudio y proyecto e impacto ambiental del camino E.C. (Pto.Cate-El Bosque)-Los Plátanos
Tramo: Km 0+000-7+000

Obra ubicada en el municipio de El Bosque, realizándose trabajos en 7.0 Km de estudio y proyecto, incluyendo el estudio de impacto ambiental, alcanzándose en un 100.0 por ciento las metas programadas, beneficiará a 2 mil 236 habitantes de la comunidad de los Plátanos.

Estudio y proyecto e impacto ambiental del camino Agustín Rubio-Ignacio Zaragoza
Tramo: Km 0+000-12+000

Obra ubicada en el municipio de Solosuchiapa, se realizaron trabajos en 12.0

Km de estudio y proyecto e impacto ambiental, alcanzándose al 100.0 por ciento las metas programadas, beneficiará a 3 mil 843 habitantes de las comunidades de Agustín Rubio, Chapayal Grande e Ignacio Zaragoza.

Estudio y proyecto Puente Ursulo Galván, S/Río La Sierra del Camino Solosuchiapa-Ursulo Galván

Esta obra se encuentra ubicada en el municipio de Solosuchiapa, en el ejercicio que se informa, se realizaron trabajos en 90.0 m de estudio y proyecto de puente, alcanzándose en un 100.0 por ciento las metas programadas, beneficiará a 2 mil 272 habitantes de Solosuchiapa y Ursulo Galván.

Estudio y proyecto Puente Fco. I. Madero, S/Río La Sierra del Camino Ixtapangajoya-La Gloria-Francisco. I. Madero de 90.0 m

Obra ubicada en el municipio de Ixtapangajoya, en el ejercicio que se informa, se realizaron trabajos en 90.0 m de estudio y proyecto de puente, alcanzándose en un 100.0 por ciento las metas programadas, beneficiará a 3 mil 39 habitantes de las comunidades de Ixtapangajoya, La Gloria y Francisco I. Madero.

Estudio y proyecto puente Miguel Hidalgo S/camino Juan Sabines-Miguel Hidalgo

Obra ubicada en el municipio de Tecpatán, en el ejercicio que se informa, se realizaron trabajos en 40.0 m de estudio y proyecto de puente, en el camino Juan Sabines-Miguel Hidalgo, alcanzándose en un 100.0 por ciento las metas programadas, beneficiará 2 mil 136 habitantes de las comunidades de Juan Sabines y Miguel Hidalgo.

Estudio y proyecto puente Jculepa, S/camino Huitiupán-Amatán

Obra ubicada en los municipios de Amatán y Huitiupán, en el ejercicio que se informa, se realizaron trabajos en 40.0 m de estudio y proyecto de puente, en el camino Huitiupán-

Zacatonal de Juárez–Amatán, alcanzándose en un 100.0 por ciento las metas programadas, beneficiará a 10 mil 256 habitantes de las comunidades de Huitiupán, La Competencia, Zacaltic, Zacatonal de Juárez del municipio de Huitiupán y El Limón Calvario y San Antonio Tres Picos del municipio de Amatán.

Estudio y proyecto puente Paso Limón, S/caminos Huitiupán-Amatán

Obra ubicada en los municipios de Amatán y Huitiupán, en el ejercicio que se informa se realizaron trabajos en 15.0 m de estudios y proyectos de puente, en el camino Huitiupán-Zacatonal de Juárez–Amatán, alcanzándose en un 100.0 por ciento las metas programadas, beneficiará a 10 mil 256 habitantes de las poblaciones de Huitiupán, La Competencia, Zacaltic, Zacatonal de Juárez del municipio de Huitiupán, El Limón, Calvario y San Antonio Tres Picos del municipio de Amatán.

Estudio y proyecto e impacto ambiental del camino San José El Contento-Guaquitepec-Sitalá

Tramo: Km 28+000-40+000

Obra ubicada en los municipios de Ocosingo, Chilón y Sitalá, en el ejercicio que se informa, se realizaron 12.9 Km de estudio y proyecto, alcanzándose al 100.0 por ciento las metas programadas, beneficiará a 29 mil 508 habitantes de las comunidades de San José El Contento, Sibacá, San Nicolás, San Marcos, San Luis Pinabetal, El Edén, Peña Fuerte, Guaquitepec y la cabecera municipal de Sitalá.

Estudio y proyecto del puente Nuevo Milenio S/Río Huixtla acceso a Colonia Nuevo Milenio

Estudio realizado en la cabecera municipal de Huixtla, para cruzar el río Huixtla y tener acceso vehicular con la colonia Nuevo Milenio, este puente se programó de 90.0 m alcanzando una meta de 120.0 m, que representa el 133.0 por ciento, respecto a lo autorizado, beneficiando a 32 mil 92

habitantes de las comunidades de la Colonia Nuevo Milenio y cabecera municipal de Huixtla.

La CEC cuenta con un parque vehicular de 151 unidades activas, distribuidas en las nueve regiones económicas del Estado, beneficiando sobre todo a las comunidades rurales, proporcionando apoyo en la supervisión técnica, mantenimiento de la maquinaria pesada y equipo de traslado. Para ello, se realiza supervisión periódica para constatar y optimizar la aplicación correcta de los insumos necesarios para los mantenimientos; se capacita al personal técnico y operativo, en clínicas de selección de lubricantes, diferentes sistemas mecánicos, aplicación de soldadura, técnicas de manejo y conservación de vehículos, alcanzando el 100.0 por ciento de las metas programadas.

También cuenta con un parque de maquinaria pesada de 235 unidades activas, distribuidas en las nueve regiones económicas del Estado, para cumplir con los objetivos en el mantenimiento de la maquinaria pesada, se cuentan con programas preventivos y correctivos; los primeros se realizan cada 100, 500 y 1000 horas efectivas de trabajo, su ejecución permite prolongar la vida útil del parque de maquinaria; los correctivos se realizan cuando se presenta la falla y no fue posible detectarlo en el mantenimiento preventivo, también se establecieron programas de supervisión periódica de la maquinaria para constatar y optimizar la aplicación oportuna de los insumos necesarios para las operaciones; además se proporcionó capacitación periódica al personal técnico, mediante clínicas de selección de lubricantes, herramientas de ataque, reparación de motores y transmisiones, aplicación de soldaduras, mantenimiento y operación, realizándose 53 reparaciones mayores y 5 mil mantenimientos lo que representó el 100.0 por ciento de las metas programadas.

Concertado Diverso

Camino: La Mendoza-Nueva Virginia
 Tramo: Km 11+000-20+000-28+000-21+500-21+920-21+920-24+100
 Modalidad: Por Contrato

Con recursos del convenio PEMEX y el Gobierno del Estado, en el ejercicio que se informa se ejecutaron obras de terracería, de drenaje y revestimiento de 11.0 Km cumpliéndose al 100.0 por ciento las metas programadas. También se reconstruyeron 0.4 Km del camino ya existente, cumpliéndose al 100.0 por ciento las metas programadas. Asimismo en el tramo 21+920-24+100 se lograron 2.18 Km que fueron modificados a petición de las comunidades beneficiadas, estas obras permiten la comunicación entre las comunidades de Nueva Virginia, La Mendoza, Puerto Rico y la Candelaria, que albergan a 3 mil 500 habitantes.

Camino: La Mendoza-Nueva Virginia
 Tramo: Km 6+500-11+000
 Modalidad: Por Contrato

Con recursos del convenio PEMEX y del Gobierno del Estado se realizaron obras de terracería, obras de drenaje y revestimiento de 4.5 Km, alcanzando el 100.0 por ciento las metas programadas; beneficiando a 3 mil 500 habitantes de las poblaciones de La Mendoza, Yalchuptic, San Miguel Chiptic, Nantzé, Jerusalén, Nuevo Santiago, Santo Domingo, Puerto Rico y Nueva Virginia del municipio de Altamirano.

Camino: Acceso a Benemérito de las Américas 1ra. Sección
 Tramo: Km 0+000-2+950
 Modalidad: Por Contrato

Dentro del convenio PEMEX y Gobierno del Estado, se realizaron obras de terracería, de drenaje y revestimiento de 0.2 Km alcanzando el 100.0 por ciento de las metas programadas; beneficiará a 200 habitantes de la población de Benemérito de las Américas 1a. Sección del municipio de Ocosingo.

Camino: Acceso al Ejido La Victoria
 Tramo: Km 0+000-4+660
 Modalidad: Por Contrato

Dentro del convenio PEMEX y Gobierno del Estado, se realizaron obras de terracería, de drenaje y revestimiento en 4.6 Km en tramos aislados, alcanzando el 100.0 por ciento de las metas programadas; beneficiando a 536 habitantes del Ejido La Victoria del municipio de Ocosingo.

Camino: Acceso al Ejido San Isidro
 Tramo: Km 0+000-8+000
 Modalidad: Por Contrato

Con recursos del convenio PEMEX y Gobierno del Estado, se realizaron obras de terracería, de drenaje y revestimiento en 8.0 Km en tramos aislados, alcanzando con esto el 100.0 por ciento de las metas programadas; beneficiando a 920 habitantes de la población de San Isidro del municipio de Ocosingo.

Camino: Acceso al Ejido Quiringuicharo
 Tramo: Km 0+000-8+040
 Modalidad: Por Contrato

Con recursos del convenio PEMEX y Gobierno del Estado, se realizaron obras de terracería, de drenaje y revestimiento en 8.0 Km, alcanzando el 100.0 por ciento de las metas programadas, beneficiando a 840 habitantes del Ejido Quiringuicharo del municipio de Ocosingo.

Camino: Campamento Lacantún-Zamora Pico de Oro
 Tramo: Km 0+000-23+500
 Modalidad: Por Contrato

Con recursos del convenio PEMEX y Gobierno del Estado, se realizaron obras de terracería, de drenaje y revestimiento en 23.5 Km, alcanzando el 100.0 por ciento de las metas programadas, beneficiando a 3 mil 565 habitantes del campamento Lacantún, La Victoria, Quiringuicharo, San Isidro y Zamora Pico de Oro del municipio de Ocosingo.

Fondo de Aportaciones para la Infraestructura Social

Camino: Tuxtla Gutiérrez-Chicoasén-Tecpatán

Tramo: Km 0+000- 49+000

Modalidad: Por Contrato

En el ejercicio que se informa se ejecutaron trabajos de reconstrucción de terracería, obras de drenaje y pavimento en 49.0 Km sobre tramos aislados; alcanzando el 100.0 por ciento de las metas programadas; beneficiando a 24 mil 356 habitantes de las poblaciones de San Fernando, Chicoasén, Copainalá, Tecpatán-Luis Espinosa-Malpaso, Tierra Blanca, Coapilla y La Nueva.

Camino: Sta. Isabel-Villaflores-Rev. Mexicana

Tramo: Km 0+000-45+000

Modalidad: Por Contrato

Este camino se ubica en los municipios de Jiquipilas, Villaflores y Villa Corzo; en el que se realizaron trabajos de reconstrucción de terracería, obras de drenaje y pavimento en 45.0 Km en tramos aislados; lográndose el 100.0 por ciento de las metas programadas y beneficiando a 10 mil 812 habitantes de las poblaciones de Tultepec, Francisco Villa, Agrónomos Mexicanos, Domingo Chanona, Villaflores, Villa Corzo y Revolución Mexicana.

Camino: Sta. Isabel-Villaflores-Rev. Mexicana

Tramo: Km 45+000-124+000

Sub'tramo: Km 108+000-110+000

Modalidad: Por Contrato

Esta obra se ubica en los municipios de Villaflores y Villa Corzo, habiéndose ejecutado trabajos de reconstrucción de terracería, obras de drenaje y pavimento en 2.0 Km alcanzando el 100.0 por ciento de las metas programadas; beneficiando a 10 mil 812 habitantes de las poblaciones de Tultepec, Francisco Villa, Agrónomos Mexicanos, Domingo Chanona, Villaflores, San Pedro Buenavista, Villa Corzo, Primero de Mayo y Revolución Mexicana.

Camino: Independencia-Siltepec-Buenos Aires

Tramo: Km 0+000-36+500

Sub'tramo: Km 0+000-10+000

Modalidad: Administración Directa

La obra se ubica en los municipios de Angel Albino Corzo y La Concordia, realizándose trabajos de reconstrucción en terracería, obras de drenaje y pavimento en 10.0 Km alcanzando el 100.0 por ciento de las metas programadas; beneficiando a 14 mil 452 habitantes de las poblaciones de Revolución Mexicana, Perú-Independencia, Benito Juárez, La Tigrilla, Jaltenango-Francisco I. Madero, Chiquinilla, Libertad, El Parral y Monte Cristo.

Camino: Ramal a El Parral

Tramo: Km 0+000-4+300,

Sub'tramo: Km 2+561-4+300

Modalidad: Por Contrato

Este camino se ubica en el municipio de Villa Corzo, programándose atender trabajos de reconstrucción en terracería, obras de drenaje y pavimento en 1.7 Km en tramos aislados, alcanzando el 100.0 por ciento de las metas programadas; beneficiando a 9 mil 462 habitantes de las poblaciones de El Rosario, San Antonio, Jericó, Las Carolinas y El Parral.

Camino: Est. Juárez-Sta. Martha-Ostuacán

Tramo: Km 0+000-55+200

Modalidad: Por Contrato

La obra abarcó los municipios de Juárez y Ostuacán, realizándose trabajos de reconstrucción en terracería, obras de drenaje y pavimento en 55.2 Km efectivos; alcanzándose el 100.0 por ciento de las metas programadas y beneficiando a 8 mil 206 habitantes de las poblaciones de Juárez, Cardona, Platanar Arriba, Ignacio Zaragoza, Xochimilco y Ostuacán.

Camino: Pichucalco-Reforma-Boca Limón

Tramo: Km 0+000-57+100

Modalidad: Por Contrato

La obra se ubicó en los municipios de Pichucalco, Juárez y Reforma; realizándose trabajos de reconstrucción en terracería, obras de drenaje, pavimento y señalamiento en 57.1 Km en tramos aislados; alcanzando el 100.0 por ciento de las metas programadas; beneficiando a 26 mil 544 habitantes de las poblaciones de Pichucalco, Ejido Suspiro-Matamoros, Est. Juárez, el Triunfo, Nicolás Bravo, Sta. Teresa, Santa Cruz, Reforma y Boca Limón.

Camino: La Trinidad-Paso Naranja
Tramo: Km 0+000-15+600
Modalidad: Por Contrato

Este camino se localiza en el municipio de Salto de Agua, realizándose trabajos de reconstrucción en terracería, obras de drenaje y pavimento en 15.6 Km en tramos aislados; alcanzándose el 100.0 por ciento de las metas programadas; beneficiando a 4 mil 802 habitantes de las poblaciones de Salto de Agua, Cenobio Aguilar, La Trinidad, La Chiva, Las Palmas, Victórico Grajales, Paso del Naranja, El Limar y Tila.

Camino: Salto de Agua-Paso Naranja
Tramo: Km 0+000-10+000
Modalidad: Por Contrato

En este camino se efectuaron trabajos de reconstrucción en terracería, obras de drenaje y pavimento en 10.0 Km en tramos aislados, alcanzando el 100.0 por ciento de las metas programadas; beneficiando a 13 mil 300 habitantes de las poblaciones de Salto de Agua, Las Carolinas, Mundo Nuevo, Paso Naranja, Cenobio Aguilar, El Limar y Tila.

Camino: Salto de Agua-Francisco I. Madero
Tramo: Km 0+000-36+200
Modalidad: Por Contrato

Se atendieron trabajos de reconstrucción en terracería, obras de drenaje y pavimento en 36.2 Km; alcanzando el 100.0 por ciento de las metas programadas; beneficiando a 27 mil habitantes de las poblaciones de Francisco I. Madero, Jerusalén, El Bascán, Arroyo Palenque, El Toro, Suchumpa, Tiempopa,

Buenavista, Trapiche, Victórico Grajales y Salto de Agua.

Camino: Ramal a San Pedro Nishtalucum-E.C.(Cate-El Bosque)
Tramo: Km 0+000-4+180
Modalidad: Por Contrato

En esta obra se realizaron trabajos en 3.6 Km al nivel de sub´rasante y 4.2 Km en obras de drenaje, base hidráulica, carpeta asfáltica y señalamiento, cumpliendo al 100.0 por ciento con las metas programadas, beneficiando a 3 mil 800 habitantes de las poblaciones de San Pedro Nishtalucum y El Triunfo.

Camino: Bachajón-Sitalá
Tramo: Km 3+500-5+000
Modalidad: Por Contrato

En esta obra se realizaron trabajos en terracería, sub´rasante, obras de drenaje, base hidráulica, carpeta asfáltica, riego de sello y señalamiento en 1.5 Km, cumpliéndose al 100.0 por ciento con las metas programadas, beneficiando a 4 mil 271 habitantes de las poblaciones de Sitalá, Bachajón, Golotón y Jolaqvil.

Camino: Tapachula-Carrillo Puerto.
Tramo: 0+000-12+000
Subtramo: Km 5+000-6+000
Modalidad: Por Contrato

En el ejercicio que se informa se realizaron trabajos de construcción de 1.0 Km en obras de drenaje, base hidráulica y carpeta asfáltica cumpliendo al 100.0 por ciento con las metas programadas beneficiando a 142 mil 889 habitantes de la cabecera municipal de Tapachula y las comunidades de El Chaparrón, El Triunfo, San Agustín, Hermosillo y Carrillo Puerto.

Camino: Galecio Narcía-Ignacio Allende.
Tramo: Km 0+000-6+000
Modalidad: Por Contrato

Esta obra se ubica en el municipio de Chiapa de Corzo, donde se realizaron trabajos de construcción en 6.0 Km de terracería,

sub´rasante, obras de drenaje, base hidráulica y carpeta asfáltica, cumpliendo al 100.0 por ciento con las metas programadas, beneficiando a 3 mil 322 habitantes de las poblaciones de Salvador Urbina, Galecio Narcía, Ignacio Allende, Nicolás Bravo, La Escalera y Julián Grajales.

Camino: Ignacio Allende-Nicolás Bravo.
Tramo: Km 0+000-1+000
Modalidad: Por Contrato

Este camino se ubica en el municipio de Chiapa de Corzo, en el que se realizaron trabajos de construcción en 1.0 Km de terracería, sub´rasante, obras de drenaje, base hidráulica y carpeta asfáltica, cumpliendo al 100.0 por ciento con las metas programadas, beneficiando a 3 mil 322 habitantes de las comunidades de Salvador Urbina, Galecio Narcía, Ignacio Allende, Nicolás Bravo, La Escalera y Julián Grajales.

Camino: Ignacio Allende-Candelaria
Tramo: Km 0+000-1+000
Modalidad: Por Contrato

Esta obra se ubica en el municipio de Chiapa de Corzo y se realizaron trabajos de construcción en 1.0 Km de terracería, sub´rasante, obras de drenaje, base hidráulica y carpeta asfáltica, alcanzando el 100.0 por ciento de las metas programadas, beneficiando a 3 mil 322 habitantes de las comunidades de Salvador Urbina, Galecio Narcía, Ignacio Allende, Nicolás Bravo, La Escalera y Julián Grajales.

Camino: Lázaro Cárdenas-El Triunfo-La Independencia
Tramo: Km 0+000-29+100
Subtramo: Km 0+000-5+500
Modalidad: Por Contrato

En este camino se realizaron trabajos de construcción de 7.0 Km de terracería, obras de drenaje y sub´rasante, 5.5 Km de base hidráulica y carpeta asfáltica, cumpliendo al 100.0 por ciento con las metas programadas, beneficiando a 45 mil habitantes de las poblaciones de La Trinitaria e Independencia.

Camino: Ramal a Flor de Cacao
Tramo: Km 0+000-4+500
Modalidad: Por Contrato

Este camino se ubica en el municipio de Ocosingo, donde se realizaron trabajos de construcción en 4.5 Km de terracería, sub´rasante, obras de drenaje, base hidráulica, carpeta asfáltica y señalamiento, cumpliendo al 100.0 por ciento con las metas programadas, beneficiando a 846 habitantes del municipio de Ocosingo y el nuevo municipio Benemérito de las Américas así como a la comunidad de Flor de Cacao.

Camino: Acceso al campamento Militar Miramar
Tramo: Km 0+000-1+280
Modalidad: Por Contrato

En este camino se efectuaron trabajos en obras de drenaje complementarios en 1.3 Km consistentes en lavaderos, cunetas, bordillos y sub´drenes, cumpliendo al 100.0 por ciento con las metas programadas, beneficiando al destacamento de la Secretaría de la Defensa Nacional ubicado en el municipio de Salto de Agua.

Vado Ignacio Allende s/camino Allende-E.C. Narciso Mendoza-Julián Grajales
Longitud Total: 86.0 m
Modalidad: Por Contrato

En el ejercicio que se informa se realizaron trabajos de reconstrucción de 86.0 m de dentellones de concreto ciclópeo, tubería de lámina de 90.0 cm de diámetro y construcción de losa de concreto armado; la obra se encuentra ejecutada al 100.0 por ciento de las metas programadas, beneficiando a 3 mil 322 habitantes de las comunidades de Salvador Urbina, Galecio Narcía, Ignacio Allende, Nicolás Bravo, La Escalera y Julián Grajales del municipio de Chiapa de Corzo.

Vado s/camino Ignacio Allende-Julián Grajales
Longitud Total: 56.0 m
Modalidad: Por Contrato

En el ejercicio que se informa se realizaron trabajos de construcción de 56.0 m de aleros de mamposterías, dentellones de concreto ciclópeo, 8 cajones de concreto, armado y aproches, la obra se encuentra ejecutada al 100.0 por ciento, beneficiando a 3 mil 322 habitantes de las comunidades de Salvador Urbina, Galecio Narcía, Ignacio Allende, Nicolás Bravo, La Escalera y Julián Grajales, del municipio de Chiapa de Corzo.

Camino: Santa Cruz-Allende Esquipulas-E.C. Bochil-LLano Grande
Tramo: Km 19+000-21+240
Modalidad: Por Contrato

Esta obra se ubica en el municipio de Bochil y se realizaron trabajos de terracería; obras de drenaje, y revestimiento en 2.5 Km en tramos aislados, alcanzando el 100.0 por ciento de las metas programadas, beneficiando a 720 habitantes, de las poblaciones de Santa Cruz, Maravillas, Tierra Colorada y Allende Esquipulas.

Camino: Nachitón-Stenlejtzostetic-Buenavista
Tramo: Km 15+000-25+000
Modalidad: Por Contrato

Este camino se ubica en el municipio de Larrainzar, realizándose obras de reconstrucción de terracería, de drenaje y revestimiento en 10.0 Km alcanzándose el 100.0 por ciento de las metas programadas; beneficiará a 2 mil 875 habitantes de las poblaciones de Nachitón, Suytíc, Cholataj, Latzbiltón, Lukilhó, Mehonó, Yolte, San Cristobalito, Stenlejtzostetic y Buena Vista.

Camino: Larrainzar-Aldama
Tramo: Km 0+000-9+000
Modalidad: Administración Directa

Esta obra se ubica en el municipio de Chenalhó, realizándose trabajos de reconstrucción en terracería, obras de drenaje y revestimiento en 9.0 Km, alcanzándose el 100.0 por ciento de las metas programadas, beneficiando a un mil habitantes.

Camino: Larrainzar-Santiago el Pinar

Tramo: Km 0+000-12+000
Modalidad: Administración Directa

Este camino se localiza en el municipio de Larrainzar, en el que se efectuaron trabajos de reconstrucción en terracería, obras de drenaje y revestimiento en 12.0 Km alcanzándose 100.0 por ciento de las metas programadas, en beneficio de un mil 200 habitantes de las poblaciones de Larrainzar y Santiago el Pinar.

Camino: Acceso a Playa Linda-E.C. (zona Naval)
Tramo: Km 0+000-5+500
Modalidad: Administración Directa

Esta obra se ubica en el municipio de Tapachula, se efectuaron trabajos en 5.5 Km de pavimento con concreto asfáltico, alcanzándose el 100.0 por ciento de las metas programadas, en beneficio de 156 mil habitantes.

Camino: Simojovel-Galeana-San Andrés Duraznal
Tramo: Km 0+000-22+000
Modalidad: Administración Directa

En este camino se atendieron trabajos de reconstrucción en terracería, obras de drenaje y revestimiento en 22.0 Km alcanzando el 100.0 por ciento de las metas programadas, beneficiando a 2 mil 578 habitantes de las poblaciones de Simojovel, Galeana y San Andrés Duraznal.

Camino: Rivera Amatal-Nueva Palestina
Tramo: Km 0+000-10+000
Modalidad: Por Contrato

Esta obra se ubica en el municipio de Chiapa de Corzo, se realizaron trabajos de terracería en 10.0 Km sub´asante, obras de drenaje, base hidráulica, carpeta asfáltica, riego de sello y señalamiento cumpliéndose al 100.0 por ciento con las metas programadas en beneficio de 2 mil 453 habitantes de las poblaciones de Amatal, Rivera Amatal, Montecarlo, Nueva Palestina y Barranca Honda.

Puente: Cacahuano s/camino Amador Hernández-Ejido C.N.C, Km 0+000
Modalidad: Por Contrato

Esta obra se ubica en el municipio de Ocozocoautla, realizándose trabajos de construcción en infraestructura de tres cilindros de concreto hincado, subestructura de dos caballetes extremos, superestructura de losa de dos claros de concreto hidráulico sobre vigas estructurales, alcanzándose el 74.0 por ciento de las metas programadas, con este puente se beneficiarán a un mil 85 habitantes de las comunidades de Amador Hernández y Ejido C.N.C.

Puente: s/camino Badenia-Candelaria, Km 4+150
Modalidad: Por Contrato

Este puente se ubica en el municipio de La Independencia, en el que se realizaron trabajos de construcción en subestructura de 2 estribos de mampostería y superestructura de losa nervurada de concreto hidráulico de 14.0 m, alcanzando el 100.0 por ciento las metas programadas en beneficio de 2 mil 100 habitantes de las poblaciones de Badenia y Candelaria.

Puente: "Sacramento" s/camino Santa Cruz-Allende Esquipulas, Km 15+540
Modalidad: Por Contrato

Este puente se ubica en el municipio de Bochil, efectuándose trabajos de construcción, subestructura y superestructura de dos claros de 35.0 m, apoyadas sobre dos estribos de concreto ciclópeo y pila central de concreto hidráulico, alcanzando el 89.0 por ciento de las metas programadas, con esta obra se beneficiarán a 720 habitantes de la comunidad de Allende Esquipulas.

Camino: San Martín-El Cairo-Joaquín Miguel Gutiérrez
Tramo: Km 1+000-3+000
Modalidad: Administración Directa

Este camino se ubica en el municipio de Berriozábal, se ejecutaron trabajos de

reconstrucción en terracería y obras de drenaje en 2.0 Km, alcanzándose el 100.0 por ciento las metas programadas, beneficiando a 3 mil 194 habitantes de las poblaciones de Vista Hermosa, San Martín, El Zapote, La Duana, Tirol, Santa I, Buena Vista, Flor de Corazón, Caracol, El Cairo y Joaquín Miguel Gutiérrez.

Puente s/camino Badenia-Candelaria, Km 2+865.27
Modalidad: Por Contrato

Esta obra se ubica en el municipio de La Independencia, realizándose trabajos de construcción en subestructura de 2 estribos de mampostería y pila central de concreto ciclópeo y superestructura de losa nervurada de concreto hidráulico de 40.0 m en dos claros, alcanzándose el 100.0 por ciento las metas programadas, en beneficio de 2 mil 100 habitantes de las comunidades de Badenia y Candelaria.

Camino: Tenejapa-San Juan Cancuc
Tramo: Km 0+000-26+400
Subtramo: Km 12+000-13+240
Modalidad: Por Contrato

En este camino se realizaron trabajos de construcción en 1.2 Km de terracería, subrasante, obras de drenaje, base hidráulica y carpeta asfáltica, alcanzando el 100.0 por ciento de las metas programadas, con esta obra se beneficiará a 11 mil 982 habitantes en las cabeceras municipales de Tenejapa, San Juan Cancuc y en las comunidades de Yochib, Tzaquiviljoc, Nailchen y Tzametel.

Camino: Nicolás Ruíz-E.C. (Betania-Soyatitán)
Tramo: Km 17+000, Incluye un puente de 20.0 m, ubicado en el Km 1+950
Subtramo: Km 0+000-6+000
Modalidad: Por Contrato

Esta obra se encuentra ubicada en el municipio de Nicolás Ruíz, donde se realizaron trabajos de construcción de 6.0 Km en obras de drenaje complementarias, sello y señalamiento y un puente de 20.0 m

alcanzándose al 100.0 por ciento las metas programadas, con la construcción de esta obra se beneficiarán 5 mil 81 habitantes de la cabecera municipal de Nicolás Ruíz y las comunidades de Vicente Guerrero, Nuevo León y Guadalupe Victoria.

Camino: Crucero Chiapilla-Flores Magón
Tramo: Km 0+000-22+600
Subtramo: Vicente Guerrero-Flores Magón, Km 16+760-17+360
Modalidad: Por Contrato

Esta obra se encuentra ubicada en el municipio de Venustiano Carranza, se realizaron trabajos de construcción de 0.6 Km de terracería, obras de drenaje, sub´rasante, base hidráulica, carpeta asfáltica, riego de sello y señalamiento, alcanzando el 100.0 por ciento de las metas programadas, con esta obra se beneficia a una población de 57 mil 811 habitantes de las comunidades de Chiapilla, Acala, Ojo de Agua, Vicente Guerrero, Nicolás Ruíz, El Carmen, Belisario Domínguez y Flores Magón.

Camino: Villacomaltitlán-Santa Cruz-Las Brisas-Ejido Hidalgo
Tramo: Km 0+000-10+700
Modalidad: Administración Directa

Esta obra se ubica en el municipio de Villacomaltitlán, se realizaron trabajos de construcción de 10.7 Km de terracería, obras de drenaje, base hidráulica y carpeta asfáltica, alcanzándose al 100.0 por ciento las metas programadas, con esta obra se beneficia a una población de 9 mil 171 habitantes en las comunidades de Santa Cruz, Hidalgo, Las Brisas y la cabecera municipal de Villacomaltitlán.

Camino: Betania-Soyatitán-Amatenango del Valle
Tramo: Km 0+000-111+800
Subtramo: Km 68+200-111+800
Modalidad: Administración Directa

Este camino se ubica en los municipios de Chiapa de Corzo, Acala, Chiapilla, Totolapa y Venustiano Carranza, en el que se realizaron

trabajos de conservación normal, obras de drenaje y pavimento en 43.6 Km en tramos aislados, alcanzándose en un 100.0 por ciento las metas programadas, en beneficio de 28 mil 700 habitantes de estos municipios.

Camino: Betania-Soyatitán-Amatenango del Valle
Tramo: Km 111+800-147+900
Modalidad: Administración Directa

Este camino se ubica en los municipios de Amatenango del Valle y Las Rosas, en el que se realizaron trabajos de conservación normal en terracería, obras de drenaje y pavimento en 36.1 Km en tramos aislados, alcanzando el 100.0 por ciento las metas programadas, en beneficio de 28 mil 700 habitantes de las comunidades de Venustiano Carranza-Pujiltilic-Soyatitán-Las Rosas y Amatenango del Valle.

Camino Tuxtla–Portillo Zaragoza
Tramo: Km 1+300-40+000
Modalidad: Administración Directa

Esta obra se ubica en los municipios de Suchiapa y Tuxtla Gutiérrez, en el que se realizaron trabajos de conservación normal en terracería, obras de drenaje y pavimento en 38.7 Km en tramos aislados, alcanzándose al 100.0 por ciento las metas programadas, beneficiando a 30 mil 500 habitantes de las poblaciones de Tuxtla Gutiérrez, Copoya, El Jobo, Suchiapa, Cárdenas, Monte Cristo, Calzada Larga y Portillo Zaragoza.

Camino: Comitán-Mesilla-Pujiltilic
Tramo: Km 0+000-57+100
Modalidad: Administración Directa

Esta obra se ubica en los municipios de Comitán, Tzimol, Socoltenango y Venustiano Carranza, en la que se realizaron trabajos de conservación normal, en terracería, obras de drenaje y pavimento en 12.9 Km en tramos aislados, alcanzándose el 100.0 por ciento de las metas programadas, en beneficio de 50 mil 581 habitantes de las comunidades de Venustiano Carranza-Pujiltilic-Soyatitán-Las Rosas y Amatenango del Valle.

Camino: Las Limas-Revolución Mexicana-Valdivia
Tramo: Km 47+000-100+000
Modalidad: Administración Directa

Esta obra se ubica en el municipio de Villa Corzo, realizándose trabajos de conservación en terracería, obras de drenaje y pavimento en 53.0 Km en tramos aislados, alcanzándose el 100.0 por ciento de las metas programadas, beneficiando a 11 mil 980 habitantes de las poblaciones de las Flechas, Salvador Urbina, América Libre, Narciso Mendoza, Julián Grajales, San Antonio, El Parral, El Rosario, Jericó, Las Carolinas y Revolución Mexicana.

Camino: Buenos Aires-El Porvenir
Tramo: Km 0+000-54+000
Modalidad: Administración Directa

Este camino se ubica en el municipio de El Porvenir, realizándose trabajos de conservación normal, en terracería, obras de drenaje y pavimento en 54.0 Km en tramos aislados, alcanzándose el 100.0 por ciento de las metas programadas, en beneficio de 15 mil 963 habitantes, de las comunidades de Buenos Aires, Benito Juárez, Vicente Guerrero, Camoil, Las Salvias, El Porvenir, Male, Canadá, Llano Grande y la Grandeza.

Camino: El Porvenir-Siltepec
Tramo: Km 0+000-23+000
Modalidad: Administración Directa

Esta obra se ubica en el municipio de Siltepec, se realizaron trabajos de conservación normal, en terracería, obras de drenaje y pavimento en 23.0 Km en tramos aislados, alcanzándose el 100.0 por ciento de las metas programadas, beneficiando a 15 mil habitantes de las poblaciones de Buenos Aires, Benito Juárez, Vicente Guerrero, Camoil, Las Salvias y El Porvenir.

Camino: Ramal a Nueva América
Tramo: Km 0+000-8+680
Modalidad: Por administración Directa

Esta obra se encuentra ubicada en el municipio de Motozintla, en el que se

realizaron trabajos de conservación normal, en terracería, obras de drenaje y pavimento en 8.7 Km en tramos aislados, alcanzando el 100.0 por ciento de las metas programadas, beneficiando a 8 mil 276 habitantes de las comunidades de Belisario Domínguez, Reforma y Nueva América.

Camino: Tapachula-El Edén-Nueva Alemania
Tramo: Km 0+000-39+100
Modalidad: Administración Directa

En esta obra se realizaron trabajos de conservación normal en terracería, obras de drenaje y pavimento en 39.1 Km en tramos aislados, alcanzándose en un 100.0 por ciento las metas programadas, beneficiando a 125 mil habitantes de las comunidades Chaparrón, 5 de Mayo, Independencia, El Edén y Nueva Alemania.

Camino: Laja Tendida-El Reparo
Tramo: Km 0+000-13+700
Subtramo: Km 10+000-13+700
Modalidad: Administración Directa

Este camino se ubica en el municipio de Venustiano Carranza, se realizaron trabajos de conservación normal en terracería, obras de drenaje y revestimiento en 3.7 Km en tramos aislados, alcanzándose el 100.0 por ciento de las metas programadas, en beneficio de un mil 500 habitantes de las comunidades de Laja Tendida y Paraíso del Grijalva.

INFRAESTRUCTURA PORTUARIA

Con el propósito de consolidar la red aeroportuaria, conformada por los aeropuertos de Tuxtla Gutiérrez, Palenque, San Cristóbal de las Casas, Tapachula y Comitán que permitan un pleno desarrollo económico del Estado, se concretó el objetivo siguiente:

- Contar con una red aeroportuaria que forme parte de la infraestructura necesaria dentro de la estrategia de enlace, que permita un mayor desarrollo económico del Estado.

Secretaría de Desarrollo Urbano, Comunicaciones y Obras Públicas

Programa Normal de Gobierno del Estado

Para ofertar un mejor servicio de traslado a los turistas e inversionistas que visitan la región fronteriza en la ciudad de Comitán, se realizó la construcción de la terminal aérea, el estacionamiento, la red sanitaria exterior, muros de contención, andador y enmallado perimetral, realizando también las instalaciones de infraestructura necesaria para su buen funcionamiento, alcanzando el 100.0 por ciento de las metas programadas; beneficiando directamente a 48 mil 299 habitantes.

Asimismo, se proporcionó mantenimiento preventivo y conservación al hangar de Gobierno, así como el proyecto ejecutivo para la rehabilitación y ampliación del edificio terminal del aeropuerto de Terán.

Comisión Estatal de Caminos

Fondo de Aportaciones para la Infraestructura Social

Construcción Pista Aérea de Tonalá
Tramo: Km 0+000-1+000

Esta obra se ubica en el municipio de Tonalá, programándose atender trabajos de construcción de 1.0 Km de terracería, obras de drenaje, subbase, base hidráulica y carpeta asfáltica, alcanzando el 100.0 por ciento de las metas programadas; con la construcción de esta obra se beneficiará a una población de 51 mil 177 habitantes en la cabecera municipal de Tonalá brindándole una mejor infraestructura portuaria al municipio.

COMUNICACIONES

Ante el reto que representa impulsar el desarrollo y modernización de las comunicaciones, el propósito fundamental se orientó a poner al alcance de la mayor parte de la población los medios que les permitan

desarrollar sus actividades sociales y comerciales, en este sentido se buscó el objetivo de:

- Conservar y mantener en buen estado la red de radiocomunicación rural del Estado, para continuar brindando el servicio de radiogramas a las comunidades más alejadas y de alta marginación.

Secretaría de Desarrollo Urbano, Comunicaciones y Obras Públicas

Programa Normal de Gobierno del Estado

Con el objetivo de mantener en operación el equipo de comunicación de telefonía rural y comunicar permanentemente a las poblaciones rurales y marginadas, se realizaron 760 mantenimientos de sistemas de radiocomunicación y 24 estudios y proyectos para la ampliación de la red de telefonía rural, lo que representa el 100.0 por ciento de las metas programadas, beneficiándose directamente las poblaciones rurales y marginadas que cuentan con este servicio.

Además se proporcionó el servicio de mantenimiento correctivo y preventivo a 932 localidades y a 30 repetidores distribuidos en las nueve regiones del Estado, adquiriendo el equipo de respaldo y las refacciones necesarias para proporcionar el equipo adecuado a la red de radiocomunicación, también se realizaron planes y programas para la ampliación de los sistemas de radiocomunicación y telefonía rural, y se proporcionó asesoría para el manejo y operación de los sistemas.

Por otra parte, se llevó a cabo la remodelación de oficinas para la instalación de una radiodifusora y la construcción de la cabina de transmisión y producción, base acoplador, construcción de enmallado y red eléctrica exterior, alcanzando el 100.0 por ciento de las metas programadas, beneficiando a 34 mil 465 habitantes del municipio de Tecpatán.

TRANSPORTES

La comunicación por carreteras que penetran entre las principales ciudades, se denomina vialidades primarias, como son los casos de Tuxtla Gutiérrez, Tapachula, San Cristóbal de las Casas y Comitán; la vialidad dentro del ámbito urbano está compuesta por una red de arterias primarias, una de vías secundarias y las calles locales y/o colectoras; el Estado cuenta con una red de vialidades del orden de los 3 mil Km repartidos en los trazos de las áreas urbanas de las principales ciudades, cuyos problemas más evidentes suelen ser el congestionamiento, demoras, deficiencias en la operación y anarquía en el tránsito; estacionamientos indebidos o excesivos en las vialidades; transporte de carga no controlado en áreas conflictivas; deficiencias en la semaforización y señalización; flujos peatonales excesivos o incontrolados que generan una multitud de fricciones con las demás formas de transporte; por ello, se delinearon los siguientes objetivos:

- Estructurar adecuadamente la vialidad urbana para dar fácil acceso al transporte público hacia las zonas populares ubicadas en la periferia de las ciudades.
- Mantener un programa permanente de conservación de los sistemas y optimización de estos en lo que corresponde a la red vial primaria y secundaria existente.
- Realizar estudios de operatividad vial, que permitan definir los lugares estratégicos en donde sea posible concentrar el transporte público de largo y corto recorrido, con la finalidad de establecer terminales definidas y planteadas acorde con los planes de desarrollo urbano, beneficiando con esto, a los habitantes en general.
- Realizar estudios integrales de vialidad y transportes para optimar el uso de la infraestructura vial existente, indicando detalladamente a los usuarios de las vías

públicas, la forma correcta y segura de transitar.

- Expedir concesiones con medidas extremas de seguridad, para evitar una falsificación.

Secretaría de Desarrollo Urbano, Comunicaciones y Obras Públicas.

Programa Normal de Gobierno del Estado

Con el propósito de solucionar los problemas viales que se presentan en las zonas urbanas, se programó la elaboración de 9 estudios técnicos de vialidad cuyos resultados serán turnados al concluirse a los presidentes municipales respectivos, esto es, con la finalidad de que a través de los recursos que destina el COPLADEM en este rubro, se efectúen las obras correspondientes, ofreciéndoles las asesorías necesarias para el mejor desarrollo de las mismas. Se realizaron 4 estudios de operatividad vial para la ubicación de la central camionera en las ciudades de Yajalón, Palenque, Tapachula y Tonalá, y un estudio técnico de vialidad en Juárez; además en este último municipio se efectuaron 2 estudios técnicos para la localización de terrenos factibles para la ubicación de un aeródromo, se realizaron visitas físicas a los tramos de los caminos factibles para la utilización de explosivos en los municipios de Villa Corzo, Las Margaritas y Ocozocoautla. También se realizaron estudios topográficos a los accesos de la ciudad de Villaflores y al CERESO N° 13 de Tonalá.

La Coordinación General del Transporte, en el ejercicio, atendió un mil 147 audiencias en las que fueron escuchadas las solicitudes e inconformidades de 6 mil 293 transportistas, se efectuaron 99 reuniones de trabajo con sociedades cooperativas de transportistas y ejidos en los municipios de Tuxtla Gutiérrez, Ocosingo, Las Margaritas, Comitán, Suchiate, Tapachula, San Cristóbal de las Casas, Tonalá, Palenque, Villaflores y Cintalapa, en donde se trataron asuntos relativos a problemas de desmancomunamiento,

solicitudes de concesión, regularización por cesión de derechos hereditarios, cambios de modalidad, solicitud de permisos de transporte especial, necesidades de ofertamiento de transportes, autorización de nuevas rutas, ampliación de rutas autorizadas, conflictos por invasión de rutas, así como la instrumentación de operativos contra el transporte irregular, mismos que de acuerdo a su competencia fueron canalizados en la agenda de trabajo de los Organos Técnicos Auxiliares del Transporte en cada uno de los Municipios.

Cabe señalar, que en estas reuniones de trabajo se atendieron las inconformidades que por su impacto podrían generar conflictos sociales, como fueron los que se presentaron en los municipios de Tuxtla Gutiérrez, con los problemas del desmancomunamiento de taxis del Periódico Oficial No. 003 del 15 de enero de 1997, los relativos a la ampliación y autorización de nuevas rutas, y los conflictos con el transporte irregular de Suchiate, los conflictos del transporte concesionado por el crecimiento irregular de transportistas que prestaban el servicio en la modalidad de bicitaxis y en los municipios de San Cristóbal de las Casas, Ocosingo y Comitán, los conflictos del transporte concesionado con las organizaciones de transportistas que prestan el servicio de manera irregular en la modalidad de taxi.

Asimismo, se realizaron 13 sesiones con los miembros del Órgano Técnico Auxiliar del Transporte Estatal, en donde se trató y priorizó de acuerdo a las particularidades que presenta el transporte público en los Municipios, comunidades y ejidos del Estado, las sesiones públicas de los Órganos Técnicos Auxiliares del Transporte Municipal; asuntos relativos al crecimiento planificado de este sector en la Entidad y el análisis para el otorgamiento de permisos en la modalidad de transporte especial, con el propósito de regularizar y ordenar conforme a la Ley de Transportes del Estado su crecimiento.

Además se efectuaron 23 sesiones públicas de los Órganos Técnicos Auxiliares del Transporte de los municipios de Tuxtla

Gutiérrez, Suchiate, Cintalapa, San Fernando, Ocosingo, Tapachula, Tonalá y Motozintla dando respuesta a los problemas relativos al desmancomunamiento, regularización por cesión de derechos, solicitudes de concesiones y cambios de modalidad, dictaminándose a un mil 38 transportistas.

Así también, se realizaron 9 sesiones públicas regionales, con el propósito de hacer la entrega de concesiones y emplacamientos rezagados relativos a los Periódicos Oficiales 353, 354 y 355 del 1,5 y 7 de diciembre de 1994 respectivamente, 068 del 13 de diciembre de 1995; 116 del 16 de octubre de 1996 y 003 del 15 de enero de 1997.

A estas sesiones de índole regional, asistieron solamente los Órganos Técnicos Auxiliares del Transporte de los municipios de Jiquipilas, Acala, Venustiano Carranza, San Fernando, Cintalapa, Ixtapa, Suchiapa, Chiapa de Corzo, Chiapilla, Copainalá, Tecpatán, Berriozábal, Ocozacoautla, Ocotepéc, Palenque, Yajalón, La Libertad, Ocosingo, Tila, Comitán, Frontera Comalapa, Tzimol, Las Margaritas, La Independencia, Chicomuselo, Tapachula, Escuintla, Huixtla, Metapa de Domínguez, Tuxtla Chico, Cacahoatán, Villa Comaltitlán, Mazatán, Acapetahua, Mapastepec, Tonalá, Arriaga, Pijijiapan, San Cristóbal de las Casas, Altamirano, Chenalhó, Chamula, Las Rosas, Teopisca, Villaflores, Villa Corzo, La Concordia, Ángel Albino Corzo, Motozintla, Siltepec, Bella Vista, El Porvenir, Bejucal de Ocampo, Pichucalco, Bochil, Estación Juárez, Reforma y Rayón dictaminándose a 100 transportistas.

Para beneficio del Transporte Público concesionado, se formularon en los meses de Abril y Junio, los acuerdos que establecen los lineamientos generales para proceder al desmancomunamiento de concesiones en la modalidad de taxi y combi publicadas en los Periódicos Oficiales Números: 062 del 21 de febrero y 108 del 12 de diciembre de 1990 124 del 14 de marzo de 1994, 190 del 15 de marzo y 230 del 23 de diciembre de 1992; 323 del 06 de julio y 354 del 5 de diciembre de 1994; 068 del 13 de diciembre de 1995; 116

del 16 de octubre de 1996 y el 003 del 15 de enero de 1997, beneficiando a 612 transportistas de los municipios de Tuxtla Gutiérrez, Suchiate y San Fernando.

En este ejercicio, la Coordinación General de Transportes expidió un mil 507 concesiones a las personas dictaminadas positivas en las sesiones públicas de los Órganos Técnicos Auxiliares del Transporte Municipal, que fueron publicados en los periódicos oficiales números: 034 del 23 de Junio; 053 del 13 de Octubre; 059 del 10 de Noviembre y 065 del 22 de Diciembre, quedando pendiente de publicarse para el próximo ejercicio un mil 272 concesiones dictaminadas, alcanzando el 94.0 por ciento de las metas programadas.

Asimismo, la Unidad de Informática concluyó la instalación de 7 sistemas, referentes a Sistema de Permisos de Rutas (SIPERUT); Sistema de Control y Evaluación de Concesiones del Transporte (SICECT); Sistema de Control de Conductores (SISCOND); Sistema de Control de Transporte Privado (SICOTRAP); Sistema de Control de Infracciones (INFRACC); y el Sistema de Registro y Control de Transporte (SIRECOT), alcanzando el 100.0 por ciento de las metas programadas; cabe aclarar que se encuentran en proceso los sistemas relativos a Control de Correspondencia de la Oficialía de Partes; Inventario de Placas, Calcomanías y Tarjetas de Circulación, Control y Seguimiento de los Estudios Socioeconómicos; Estudios Técnicos de Factibilidad de Ofertamiento de Transportes, Inventario de Cheques y Permisos de Sustitución de Vehículos.

Además se imprimieron 3 mil 277 informes de la situación que guardan los expedientes de concesionarios y nuevos solicitantes.

La Coordinación Operativa de Transporte, atendió 780 audiencias, en las que fueron escuchadas las peticiones de 2 mil 356 transportistas; se realizaron 16 reuniones de trabajo con organizaciones de transportistas en los municipios de San Cristóbal de las Casas, Ángel Albino Corzo, Tapachula,

Palenque y Tonalá, atendiendo las inconformidades presentadas por las organizaciones de transportistas, ejidos y comunidades; y con los integrantes del Órgano Técnico Auxiliar del Transporte del municipio de Tapachula, para verificar el listado de personas dictaminadas en la sesión pública el 25 de junio de 1999, pendientes de publicar en el periódico oficial. Además se efectuaron 32 verificaciones para llevar a cabo conforme a lo dispuesto por la Ley de Transportes del Estado de Chiapas y su Reglamento General, el procedimiento de las dictaminaciones a un mil 138 transportistas efectuadas en las Sesiones Públicas de los Órganos Técnicos Auxiliares del Transporte Municipal.

También se elaboró la propuesta de Certificado de Aptitud para Conducir Vehículos del Transporte Público, que será obligatorio para todos los concesionarios y conductores de las 10 mil 664 unidades concesionadas activas en el Estado, conforme a lo dispuesto por el Artículo 62 fracción VII de la Ley de Transportes del Estado de Chiapas.

Respecto a los transportistas concesionados se expidieron 690 órdenes de emplacamientos, en las sesiones públicas de los Órganos Técnicos Auxiliares del Transporte Municipal y las provenientes de la entrega de periódicos oficiales rezagados. Para el proceso de canje de placas se tramitaron 8 mil 69 órdenes de canje de placas, lo que representa un avance del 75.6 por ciento del total de unidades concesionadas.

Por otra parte, se expidieron 528 permisos de sustitución, otorgados por siniestro o robo, tal y como se encuentra establecido en la Ley de Transportes del Estado de Chiapas.

Además, se supervisaron 116 rutas del servicio de transporte colectivo urbano que opera en la ciudad de Tuxtla Gutiérrez, como infracciones más comunes se detectaron el no portar licencia de conducir o no estar vigentes, circular con placas sobrepuestas y no traer

consigno tarjetas de circulación. También se implementó la revisión de documentación de forma sorpresiva y espontánea en los municipios de Comitán, San Cristóbal de las Casas, Villaflores, Motozintla, Villa Corzo, Tapachula, Berriozábal, Venustiano Carranza y Las Rosas, aplicando las sanciones que marca el Reglamento General de la Ley de Transportes del Estado.

Para evitar abusos por parte de los conductores, se imprimieron boletines, señalamientos y trípticos con el objetivo que la ciudadanía conozca sus derechos y canalice sus denuncias a las áreas competentes de la Coordinación General de Transportes; se atendieron 304 quejas y denuncias, presentadas de forma escrita, telefónica y de manera personal, relativas a cobros excesivos, maltrato al usuario, invasiones de ruta, entre otras, procediéndose hacer la supervisión respectiva y levantar el acta e infracción correspondiente.

En materia de concesiones y autorizaciones se contestaron y dio seguimiento a 60 amparos y otros medios de impugnación interpuestos por transportistas, en contra de las resoluciones emitidas en materia de transportes. Asimismo, se recibieron y registraron 5 mil 658 nuevas solicitudes de transporte en las modalidades de pasaje, carga y mixto habiéndose remitido contestación positiva para asignarles números de expedientes a 749 interesados, el resto de oficios fueron regresados a los solicitantes por estar incompleta su documentación, de los cuales 95 son sociedades, 17 ejidos, 778 personas físicas y 38 que ya cuentan con número de expediente.

En la modalidad del transporte privado y especial, se recibieron 3 mil 981 solicitudes, quedando pendiente de asignarle número de expediente a los solicitantes de unidades tipo bicitaxis de los municipios de Ocozacoautla, Huixtla, Mapastepec, Pijijiapan, entre otros.

También se efectuaron 3 mil 246 estudios socioeconómicos, mismos que fueron aplicados a los solicitantes de nuevas

concesiones y de regularización en sus diferentes modalidades, distribuidos en la región Centro, 744 estudios en los municipios de Tuxtla Gutiérrez, Cintalapa y San Fernando; región Frailesca, 304 estudios en los municipios de Villaflores, Villa Corzo, Ángel Albino Corzo y La Concordia; región Altos, 455 estudios en los municipios de Teopisca y Altamirano; región Fronteriza, 307 estudios en los municipios de Las Margaritas y Comitán; región Selva, 396 estudios en los municipios de Ocosingo, Palenque y Playas de Catazajá; región Sierra, 64 estudios en el municipio de Motozintla; en la región Soconusco, 847 estudios en los municipios de Tapachula, Suchiate, Cacahoatán, Tuxtla Chico y Unión Juárez; y en la región Istmo Costa 131 estudios en los municipios de Pijijiapan y Arriaga.

También se realizaron 202 estudios de factibilidad de ofertamiento del servicio público de transporte en 26 Municipios, de los cuales 20 fueron para el servicio urbano, 168 para el servicio foráneo y 14 para taxi.

En lo que respecta a los permisos de ruta se autorizaron para el transporte concesionado 272 permisos, distribuidos de la manera siguiente:

Región Centro, 171 permisos beneficiando a los transportistas de los municipios de Tuxtla Gutiérrez, Berriozábal, Coapilla, Copainalá, Jiquipilas y Venustiano Carranza. Región Altos, 12 permisos beneficiando a los transportistas de los municipios de San Cristóbal de las Casas y Altamirano. Región Fronteriza, 7 permisos beneficiando a los transportistas de los municipios de Comitán, Las Margaritas y La Trinitaria. Región Frailesca, 21 permisos que benefició a los transportistas del municipio de Villaflores. Región Norte, 15 permisos beneficiando a los transportistas de los municipios de Rayón, Reforma, Pichucalco y Amatán. Región Selva, un permiso que benefició a los transportistas del municipio de Chilón. Región Sierra, 2 permisos que beneficiaron a los transportistas del municipio de Motozintla. Región Soconusco, 33 permisos beneficiando a los

transportistas de los municipios de Tapachula, Mapastepec, Escuintla y Mazatán; y en la Región Istmo Costa, 10 permisos que benefició a los transportistas del municipio de Tonalá.

La Representación Regional Zona Costa atendió un mil 880 audiencias y 162 reuniones con organizaciones de transportistas, ejidos y comunidades en los que se escucharon las demandas e inconformidades de 4 mil 989 personas. Así también, se realizaron 28 operativos de supervisión, con el objeto de aplicar las disposiciones de la Ley de Transportes y el Reglamento General contra las unidades que prestan el servicio de transporte público de manera irregular en los Municipios de la región, así como lo dispuesto para el transporte concesionado relativos a la supervisión de rutas y tarifas. Además se recibieron y se dio atención procedente a 381 oficios relativos a solicitudes de concesión, regularizaciones de unidades y concesiones, cambios de modalidad, ampliaciones de rutas, invasiones de rutas, operativos contra el transporte irregular y necesidades de ofertamiento de transporte de comunidades y ejidos. También fueron recibidos para la integración de sus expedientes la documentación solicitada a 860 transportistas.

La Representación Regional Zona Fronteriza atendió un mil 597 audiencias y 102 reuniones con organizaciones de transportistas, ejidos y comunidades en los que se escucharon las demandas e inconformidades de 5 mil 600 personas. Así también se realizaron 399 operativos de supervisión, con el objeto de aplicar las disposiciones de la Ley de Transportes y el Reglamento General, contra las unidades que prestan el servicio de transporte público de manera irregular en los Municipios de la región, así como lo dispuesto para el transporte concesionado relativos a la supervisión de rutas y tarifas. Asimismo, se recibieron y se dio atención procedente a un mil 85 oficios relativos a solicitudes de concesión, regularizaciones de unidades y concesiones, cambios de modalidad, ampliaciones de rutas, invasiones de rutas, operativos contra el transporte irregular y

necesidades de ofertamiento de transporte de comunidades y ejidos. También fueron recibidos para la integración de sus expedientes la documentación solicitada a 2 mil 383 transportistas.

La Representación Regional Zona Altos atendió 2 mil 985 audiencias y 70 reuniones con organizaciones de transportistas, ejidos y comunidades en los que se escucharon las demandas e inconformidades de 5 mil 323 personas. Asimismo, se realizaron 328 operativos de supervisión, con el objeto de aplicar las disposiciones de la Ley de Transportes y el Reglamento General, contra las unidades que prestan el servicio de transporte público de manera irregular en los Municipios de la región, así como lo dispuesto para el transporte concesionado relativos a la supervisión de rutas y tarifas. En esta representación, se recibieron y se dio atención procedente a un mil 3 oficios relativos a solicitudes de concesión, regularizaciones de unidades y concesiones, cambios de modalidad, ampliaciones de rutas, invasiones de rutas, operativos contra el transporte irregular y necesidades de ofertamiento de transporte de comunidades y ejidos. También fueron recibidos para la integración de sus expedientes la documentación solicitada a un mil 723 transportistas.

Por su parte la Representación Regional Zona Norte atendió 326 audiencias y 30 reuniones con organizaciones de transportistas, ejidos y comunidades en los que se escucharon las demandas e inconformidades de un mil 930 personas. Además se realizaron 16 operativos de supervisión, para aplicar las disposiciones de la Ley de Transportes y el Reglamento General contra las unidades que prestan el servicio de transporte público de manera irregular en los Municipios de la región, así como lo dispuesto para el transporte concesionado relativos a la supervisión de rutas y tarifas. Se recibieron y se dio atención procedente a 81 oficios relativos a solicitudes de concesión, regularizaciones de unidades y concesiones, cambios de modalidad, ampliaciones de rutas, invasiones de rutas, operativos contra el transporte irregular y

necesidades de ofertamiento de transporte de comunidades y ejidos. También fueron recibidos para la integración de sus expedientes la documentación solicitada a 216 transportistas.

En materia de Operativos de Tránsito, se efectuaron 340 operativos fijos en las cabeceras municipales de Tuxtla Gutiérrez, Tapachula, San Cristóbal de las Casas, Comitán, Ocosingo, Huixtla, Reforma, Villaflores, Frontera Comalapa, Ciudad Hidalgo, Pijijiapan, Tonalá, Arriaga, Tenejapa, Las Margaritas, Cintalapa, Berriozábal y Ocozocoautla, en los que se detuvieron y consignaron a la agencia del ministerio público correspondiente a un mil 960 vehículos y se infraccionaron por carecer de documentos respectivos a 3 mil 817 vehículos.

En cuanto al Combate Permanente contra el Pirataje, se realizaron 114 operativos en 30 Municipios y con las acciones desarrolladas por las 45 delegaciones de tránsito en el Estado, en total se detuvieron y consignaron a la agencia del ministerio público correspondiente a 2 mil 973 vehículos e infraccionando documentos respectivos a un mil 57 vehículos.

A través del Programa Permanente de Licencias, se expidieron 5 mil 669 licencias nuevas de chofer, 2 mil 630 licencias nuevas de automovilistas y 367 licencias nuevas de motociclistas. También se canjearon 19 mil 483 licencias de chofer, 4 mil 233 licencias de automovilistas, 182 licencias de motociclistas y 2 mil 135 reposiciones de licencias por extravío.

Lo que a Infracciones corresponde, se sancionaron 23 mil 205 personas del servicio particular, 5 mil 560 del servicio público, 835 personas por custodia y resguardo de unidades en el corralón y se proporcionaron 31 servicios de grúa.

En Seguridad Vial, se efectuaron 40 estudios técnicos para la instalación de semáforos en las cabeceras municipales de Palenque,

Ocosingo, Reforma, Tuxtla Gutiérrez, Cacahoatán, San Cristóbal de las Casas, Comitán y Villaflores; 9 estudios de ordenamiento vial en Cintalapa, Frontera Comalapa, Chiapa de Corzo, Tapilula, Pichucalco, Tuxtla Gutiérrez, Villa de Acala, Venustiano Carranza y Villaflores; y 14 estudios para realizar cambios de sentido de circulación en Cintalapa, Frontera Comalapa, Chiapa de Corzo, Tapilula, Pichucalco, Tuxtla Gutiérrez y Villaflores.

Asimismo, se instalaron 543 señalamientos en las cabeceras municipales de Tuxtla Gutiérrez, Villaflores, Ocozocoautla, San Cristóbal de las Casas y Cacahoatán; y 3 mil 360 flechas de sentido de circulación en las ciudades de Tuxtla Gutiérrez, Comitán, Berriozábal y San Fernando. Además, se construyeron 230 m de guarnición en la ciudad de Tuxtla Gutiérrez.

Debido a la falta de cultura y el desconocimiento de los conductores de las reglas en materia de vialidad, se impartieron 10 cursos al servicio público foráneo, 5 cursos al servicio público local y 32 cursos a empresas y organismos públicos, capacitando a 2 mil 312 conductores. También se efectuaron 197 cursos de orientación en escuelas primarias beneficiando a 11 mil 288 alumnos.

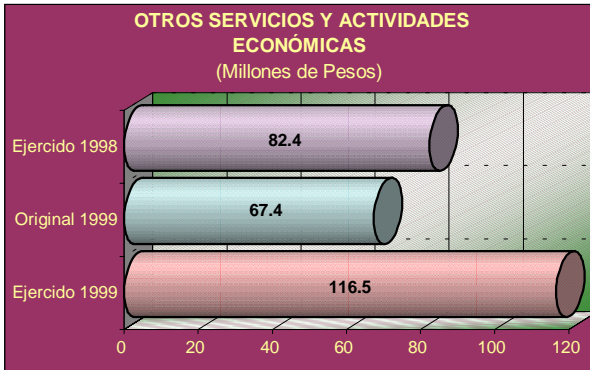
Además se llevó a cabo en 6 Municipios del Estado, la campaña de asesoramiento a conductores del servicio público y particular denominada "Amigo Conductor", imprimiéndose 25 mil folletos, e implementando el programa de orientación relativo a la campaña "Evite Accidentes".

El gasto ejercido en esta función ascendió a 646 millones 941 mil 247 pesos; 77.2 por ciento mayor al presupuesto original y 30.1 por ciento mayor en relación a 1998.

OTROS SERVICIOS Y ACTIVIDADES ECONÓMICAS

Esta función se orienta a crear las condiciones adecuadas en materia de apoyos

gubernamentales que favorezcan el crecimiento de nuevas inversiones y el fortalecimiento de las ya existentes en materia de actividades industriales, agroindustriales, comerciales y de servicios, que permitan la generación de empleos y elevar el bienestar de los chiapanecos.



SERVICIOS COMPARTIDOS

Secretaría de Desarrollo Turístico

Programa Normal de Gobierno del Estado

Para promover el desarrollo económico del Estado a través de muestras culturales artísticas, gastronómicas, comerciales, agrícolas y ganaderas se realizó el evento "Feria Chiapas" en la Capital de la Entidad, alcanzando el 100.0 por ciento de las metas programadas.

A través del evento "Señorita Chiapas" se promovieron los destinos turísticos más representativos del Estado, tanto a nivel estatal como en el ámbito nacional.

Concertado Diverso

El Libro de Oro de Chiapas, es una publicación que expresa la nueva realidad de Chiapas y sus perspectivas reales de desarrollo frente al nuevo milenio, gracias a las acciones que realizan de manera conjunta las autoridades y la sociedad chiapaneca. En este marco destacó el impulso a la infraestructura de comunicaciones, las principales actividades productivas y la

vocación de desarrollo del Estado. La integración editorial de la nueva edición se encuentra al 100.0 por ciento, este proyecto se desarrolló con el apoyo de recursos de PEMEX y del Gobierno del Estado.

FOMENTO A LA INDUSTRIA Y EL COMERCIO

Los objetivos están orientados a:

- Promover, estructurar, fortalecer y divulgar las actividades económicas, financieras y jurídicas, que permitan el establecimiento de la micro, pequeña y mediana empresa.
- Promover el desarrollo industrial del Estado, a través de la incorporación de nuevas empresas a la exportación directa e indirecta, apoyar a las empresas para modernizar y elevar su competitividad, diseñar programas de apoyo a la inversión local, nacional y extranjera.
- Promover y crear condiciones atractivas para propiciar el establecimiento de inversión real de la Entidad.
- Apoyar a las unidades económicas en su establecimiento y funcionamiento legal, así como auspiciar las condiciones en materia de infraestructura y apertura de canales de comercialización.
- Contribuir al esfuerzo que realizan los empresarios y productores, en el aprovechamiento óptimo de los recursos naturales y en la transformación de las materias primas que redunden en la generación de empleos, ingresos y divisas, mediante la reactivación de las unidades productivas.
- Procurar el reordenamiento del comercio informal en el Estado, procurando un espacio digno para el desarrollo de las actividades a quienes hacen de este su fuente de empleo.

- Promover las oportunidades de inversión y comercialización de los productos de la Entidad entre empresarios nacionales y extranjeros, mediante la realización de encuentros de negocios.
- Modernizar los canales de comercialización, generando márgenes de utilidad equitativa en la economía del Estado, mantener y fortalecer el crecimiento de la planta productiva, identificar las principales cadenas comerciales en el país, susceptibles para vender productos chiapanecos, así como la colocación de los mismos.
- Eficientar el marco regulatorio para el establecimiento y operación de las empresas.
- Fomentar las exportaciones a través de la concertación de acciones entre los niveles de Gobierno y el sector privado y social.

Secretaría de Agricultura y Ganadería

Programa Normal de Gobierno del Estado

Con el propósito de consolidar un mercado interno para la producción hortofrutícola estatal e incidir en una cultura alimenticia más equilibrada, se impulsó el consumo de frutas y verduras entre la población, implementando el programa 5 al día, mediante el cual se efectuaron campañas promocionales a través de 17 mil 470 impresos, 3 anuncios en radio, prensa y televisión y una barda espectacular.

Para acercar a productores chiapanecos a los mercados nacionales e internacionales, se realizó la campaña promocional de Chiapas al mundo, consolidando la presencia de productos agropecuarios en eventos, convenciones y exposiciones de carácter nacional e internacional, acciones que contribuyeron a fortalecer el comercio con el exterior, así como al crecimiento y desarrollo económico y social de la Entidad, a través de la participación en 13 congresos y exposiciones nacionales e internacionales beneficiando a 35 mil 500 productores.

También se promovió la constitución de unidades de comercialización agropecuaria para la salida comercial de los bienes producidos entre sus asociados y orientado a posicionarse como ventana de mercado a nivel micro-regional; concientizando a los productores la necesidad de elevar niveles de calidad y productividad para enfrentar la apertura comercial; para ello, se realizaron 27 eventos de promoción sobre comercialización, se proporcionaron 30 asesorías y 5 cursos sobre comercialización agropecuaria y se constituyeron 2 unidades de comercialización beneficiando a 6 mil 730 productores.

Debido a la demanda de información en materia de comercialización requerida por los productores chiapanecos, se estableció el proyecto “Centro de Inteligencia Agropecuaria” para identificar las ofertas y el potencial de negocios que ofrece el Estado, integrándose un acervo documental y electrónico sobre las demandas y tendencias del mercado agropecuario a nivel nacional e internacional. En el ejercicio se emitieron 19 mil 800 boletines, se aplicaron 2 mil 200 cédulas de enlace comercial a productores interesados y se establecieron 12 sistemas de enlace, atendiendo a 5 mil 920 productores.

Secretaría de Desarrollo Económico

Programa Normal de Gobierno del Estado

El Servicio Estatal de Información de Mercados tiene como objetivo, proporcionar a los productores, comerciantes, industriales y consumidores la información que les permita incrementar la eficiencia en sus operaciones comerciales. En este sentido, se llevó a cabo la incorporación al Servicio Municipal de Información de Mercados a los municipios de Copainalá, Tuxtla Gutiérrez, Tapachula, Comitán, San Cristóbal de las Casas, Villaflores, Palenque, Chiapa de Corzo, Acala, Amatenango del Valle, Acacoyagua, Acapetahua, Ángel Albino Corzo y Arriaga, Frontera Comalapa, Motozintla, Chicomuselo, Mapastepec, Huixtla, Escuintla, Villa Comaltitlán, Berriozábal Ocozocoautla,

Cintalapa, Jiquipilas y Ocosingo, representando el 92.9 por ciento de las metas programadas; asimismo de las 27 mil 428 encuestas sobre información agropecuaria y pesquera programadas a realizarse en los Municipios incorporados al Sistema, se practicaron 25 mil 201 encuestas que significan el 91.9 por ciento; se distribuyeron 33 mil 780 folletos, significando el 262.9 por ciento de las metas programadas; también se proporcionaron 131 asesorías sobre precios de origen e información y cotización de precios de centrales de abasto del país, en el marco de la Feria Internacional de Tapachula 99 y la Expo Palenque 99, alcanzando el 100.0 por ciento de las metas programadas para el ejercicio. Asimismo, se realizó el taller internacional sobre Alianzas Comerciales en el mercado de alimentos alcanzando el 100.0 por ciento de lo programado.

Con el proyecto “Promoción para la Infraestructura de Mercados y Capacitación Comercial” se fomentó el reordenamiento del comercio urbano informal en las principales cabeceras del Estado; integrando 16 expedientes de mercados; superando las metas programadas en 133.3 por ciento. Además se continuó con la administración de los mercados San José Terán y Lázaro Cárdenas del Río en Tuxtla Gutiérrez y 15 de Agosto de Soyatitán del municipio de Venustiano Carranza, dando seguimiento al control de recuperación por concepto de pago de locales ante la Secretaría de Hacienda del Estado.

Para promover las oportunidades de inversión y comercialización de los productos generados en la Entidad, se participó en 16 reuniones de negocios y misiones comerciales a saber con la Cámara de Comercio México-U.S.A. en Tuxtla Gutiérrez; Reunión Nacional de la Asociación de Secretarios de Desarrollo Económico, Expo Enlace (Tuxtla Gutiérrez) Primer Foro de Gobernadores del Pacífico Mexicano, en Manzanillo Colima; presencia de San Antonio Texas en el Sureste de México, en la Capital de la República, reunión con el Consejo Mexicano de la Cuenca del Pacífico, el encuentro al Partenariat 99 Unión Europea-

México Centroamérica (México D.F.), misiones comerciales con Centroamérica en la Ciudad de Tapachula, el Encuentro de Desarrollo de Proveedores Comercio y Servicios (México D. F.), Foro Regional Hacia una Visión Compartida Cancún, Quintana Roo, Toronto Gift Show; promoviendo las artesanías del ámbar en Canadá, el Encuentro de Negocios Expo Ámbar Internacional, misiones comerciales con otros Estados del país y E.U., promoción “Te Invitamos a Invertir en Chiapas” realizándose reuniones en San Diego, San Antonio y Misión Texas, y el VII Foro de Cancún organizado por Bancomext, superando en 60.0 por ciento las metas programadas.

Con el afán de favorecer los canales de comercialización a través del proyecto “Sistema de Comercialización de Productos Chiapanecos” se busco favorecer la modernización de los canales de comercialización de productos, se realizaron 11 diagnósticos de la oferta de productos, 10 perfiles de comercialización de productos tipo, y se realizaron 22 enlaces con las principales cadenas comerciales del país, además se identificaron 38 productos susceptibles de comercialización y se promocionó la creación de una empresa integradora.

Con la finalidad de mejorar la eficiencia del marco regulatorio para el establecimiento y operación empresarial, a través del Programa Estatal de Desregulación Económica se dio seguimiento al proceso de desregulación en los municipios de Copainalá, Tuxtla Gutiérrez, Tapachula, Comitán, San Cristóbal de las Casas, Villaflora, Palenque, Chiapa de Corzo, Acala, Amatenango del Valle, Mapastepec, Acacoyagua, Acapetahua, Ángel Albino Corzo, Unión Juárez, Cacahoatán, Tuxtla Chico, Metapa, Frontera Hidalgo, Suchiate y Tuzantán, también se instaló la Ventanilla Única de Gestión Empresarial en el municipio de Tonalá se llevó a cabo también la formalización del Convenio de Cooperación para el establecimiento de la Ventanilla Única de Gestión empresarial, se participó en la 3a. y 4a. Reunión Nacional de Desregulación Económica en la ciudad de Monterrey, Nuevo

León y Guadalajara, Jalisco respectivamente; asimismo se imprimieron un mil ejemplares del tríptico del Programa de Desregulación Estatal que fueron distribuidos en las cámaras empresariales de la Entidad.

Debido a que es importante incentivar la exportación de productos generados en el Estado, para incrementar los ingresos de los productores, se efectuaron 3 reuniones de la Comisión Mixta para la Promoción de las Exportaciones y se asistió a la reunión COMPEX Nacional en la Ciudad de México, alcanzando el 45.0 por ciento de las metas programadas.

El proyecto de incubadoras de empresas comerciales tiene como finalidad la integración y desarrollo de programas de formación y asesoría a emprendedores, micros y pequeños comerciantes en el desarrollo de las actividades se cubrieron 3 asesorías lo que permitió impulsar la creación y desarrollo de los agentes económicos en el Estado; se establecieron 3 programas de asistencia técnica en apoyo al crecimiento y modernización del comercio detallista. Asimismo, dentro del Programa de Modernización del Comercio Detallista, se brindaron 3 capacitaciones alcanzando el 75.0 por ciento de las metas programadas.

Con el propósito de coordinar las actividades de manera integral, verificando el óptimo funcionamiento de las unidades operativas de la dependencia, que favorezcan la promoción de las actividades económicas de la Entidad; se participó en 53 eventos promocionales, alcanzando el 110.4 por ciento de las metas programadas; asimismo se realizaron 60 acciones de coordinación entre las unidades operativas que integran la dependencia y se realizaron 68 reuniones con empresarios locales, nacionales y extranjeros y con funcionarios de los diferentes niveles de Gobierno.

A través de la Dirección de Promoción Económica y Capacitación Empresarial se realizaron 25 eventos promocionales y de difusión nacional e internacional, se

actualizaron 10 directorios de las embajadas extranjeras acreditadas en México, se actualizaron e integraron 12 guías estatales de negocios, también se efectuaron 11 actualizaciones del Catálogo de Oportunidades de Inversión Productiva en el Estado, 26 promociones de las oportunidades de inversión, se actualizaron e integraron 16 inventarios de empresas y se realizaron 10 enlaces comerciales.

La finalidad de extender los servicios y asesorías que beneficien al sector empresarial enmarcados en otras regiones económicas del Estado, se cumplen a través de las delegaciones establecidas en la Ciudad de San Cristóbal de las Casas, Tapachula y Comitán mismas que realizaron 126 reuniones con presidentes municipales e instancias oficiales para atender asuntos relacionados con el desarrollo regional, se realizaron 17 actualizaciones de directorios empresariales regionales; además se promovieron 67 productos agropecuarios y artesanales para su comercialización, representando el 670.0 por ciento de las metas programadas; se promovieron 71 proyectos de inversión entre micros y pequeños empresarios, rebasando en 591.7 por ciento las metas programadas; también se otorgaron 3 mil 934 asesorías a comerciantes y artesanos, micros y pequeños empresarios, superando en 663.4 por ciento las metas programadas.

Asimismo, se impartieron 93 cursos de capacitación a productores y artesanos, se participó en 112 ferias y exposiciones del Estado, se coordinaron 164 actividades de promoción y se constituyeron 166 Sociedades de Responsabilidad Limitada microindustrial así como figuras asociativas; también se efectuaron 4 convenios de colaboración educativa con el fin de solicitar prestadores de servicio social para empresas que lo requieran, 40 acciones de verificación de industrias, 63 de seguimiento a los proyectos de los mercados de dulces y artesanías, central de autobuses, pasaje y carga en los municipios de Comitán y San Cristóbal de las Casas; asimismo, se proporcionaron 476 apoyos a comerciantes productores de la

región para la comercialización de sus productos, se coordinaron 12 acciones con delegaciones regionales a fin de dar cumplimiento al acuerdo para la reconciliación en Chiapas con objeto de atender las demandas de la sociedad de las regiones Altos y Selva.

En apoyo al sector comercial y de servicios, se integraron 4 expedientes técnicos de infraestructura para el establecimiento de empresas comerciales y de servicios, y se elaboraron 4 diagnósticos para brindar otras alternativas de mercado para la comercialización de los productos chiapanecos, estas acciones representan el 200.0 por ciento de las metas programadas.

A través de la Ventanilla Única de Gestión Empresarial ubicada en las oficinas centrales de Tuxtla Gutiérrez, se realizaron 131 cédulas industriales a empresas inscritas en el padrón industrial, se proporcionó 108 asesorías a empresarios en los ciclos de constitución, inicio, regulación, expansión y liquidación de actividades económicas; se integraron 32 figuras asociativas de grupos sociales mercantiles para su constitución ante fedatarios públicos; también se gestionaron 535 trámites de negocios ante dependencias federales, estatales, municipales y del sector privado.

Además se brindó apoyo a 6 empresas en la prestación de servicio social con alumnos del nivel superior, se autorizó la constitución de 22 Sociedades de Responsabilidad Limitada microindustrial y se verificaron 15 empresas industriales.

Con el objeto de solucionar la problemática enfrentada en el desarrollo de sus actividades, se llevaron a cabo 16 reuniones de trabajo con dependencias e instituciones alcanzando el 114.3 por ciento de las metas programadas; se efectuó la supervisión de 10 módulos de gestión empresarial para verificar los avances alcanzados; además se participó en 33 eventos de capacitación dirigidos al personal operativo y empresarios y se imprimieron mil trípticos para la difusión de los servicios que

brinda la Ventanilla Única, alcanzando el 100.0 por ciento de las metas programadas.

La Dirección de Enlace Financiero proporcionó 179 asesorías financieras a la micro, pequeña y mediana empresa, alcanzando el 358.0 por ciento de las metas programadas; se realizaron 96 análisis financieros de proyectos de inversión para determinar su viabilidad, lo que representa el 160.0 por ciento de lo programado para el ejercicio; además se gestionó el financiamiento de 117 proyectos productivos ante instituciones financieras y se apoyó la participación de empresarios y organizaciones sociales en 9 encuentros de negocios.

En la instrumentación de proyectos de inversión industrial y agroindustrial se efectuaron 7 promociones y se realizaron 2 gestiones ante diversas instancias de los 3 niveles de Gobierno, para consolidar la ejecución de proyectos productivos en la Entidad; asimismo, se llevaron a cabo 3 visitas para promover la creación y reactivación de zonas y parques industriales y 6 visitas para promover el desarrollo de la actividad minera.

Con el propósito de consolidar las micros y pequeñas empresas establecidas, se efectuaron 124 reuniones de trabajo con productores, artesanos y organizaciones sociales para detectar necesidades financieras lo que representa el 310.0 por ciento de las metas programadas; además se realizaron 7 trámites de gestión ante las instancias federales para procurar la inyección de recursos al Fondo de Financiamiento para las Empresas en Solidaridad del Sector Artesanal de Chiapas (FOFESSA) alcanzando el 233.3 por ciento de las metas programadas para el ejercicio y se realizaron 61 visitas de verificación a beneficiarios de créditos para constatar la correcta aplicación de recursos e incentivarlos en la cultura de pago, superando en 52.5 por ciento a las metas programadas.

Es importante proporcionar al sector empresarial las herramientas básicas para promover su desarrollo integral, por ello, se

impartieron 42 cursos de capacitación; asimismo se firmó un convenio para la implementación de cursos de capacitación, alcanzando el 100.0 por ciento de las metas programadas.

Los foros de negocios y las ferias tradicionales representan oportunidades para difundir entre el sector empresarial los apoyos institucionales que se ofrecen para el desarrollo productivo; en este sentido, se participó en 9 eventos promocionales: Feria Tapachula 99, Primera Expointernacional Palenque en la que participaron expositores de Belice, Guatemala, El Salvador y Honduras; Feria de la Primavera y la Paz en la que se realizaron 2 seminarios de reingeniería y de calidad total en beneficio del sector empresarial; Expo Ámbar Internacional 99, con la participación de 14 organizaciones artesanales del ámbar así como la banca de desarrollo; Feria de la Marimba y de las Flores instalándose un stand empresarial para la promoción de productos chiapanecos Feria Chiapas 99 en la que se apoyó a los artesanos del ámbar, hamacas y muebles; Expo Nacional de Artesanías, en la ciudad de Villahermosa Tabasco, apoyando a los artesanos dedicados a la talla de madera; Bazar Nacional de Artesanías Elaborados por Ancianos en la ciudad de México, apoyando a los artesanos chiapanecos en la exposición y promoción de sus productos; y el XVIII Encuentro de Comercialización de Artesanías efectuadas en las instalaciones de la SECOFI en la ciudad de México D. F. estas acciones representan el 150.0 por ciento de avance respecto a las metas establecidas.

Con el objeto de fortalecer la actividad económica de la región a través del intercambio comercial, se instrumentaron acciones orientadas al rescate y rehabilitación de la infraestructura con que cuenta el parque industrial portuario Francisco I. Madero; para ello se realizaron 9 reuniones para dar continuidad a los trabajos del dragado del canal principal y las dárcenas, para la reubicación de grupos invasores en terrenos del FIDEICOMISO; así como la rehabilitación de los servicios de drenaje, alcantarillado y

alumbrado público; también se efectuaron 6 eventos promocionales encaminados a la venta de terrenos del parque industrial y se realizaron 2 visitas con el afán de promocionar las instalaciones del parque industrial; además se realizó el cambio del conductor eléctrico de aluminio a cobre, control automático de equipo de bombeo e instalación de compuertas metálicas para el desvío hacia el cárcamo de aguas residuales que actualmente descarga en la dárcena.

Debido a la importancia que representa para la población que las inversiones nacionales y extranjeras se canalicen a la Entidad como fuentes generadoras de empleos y de mejores ingresos, se brindó atención a las personalidades de los diferentes sectores que visitaron el Estado con el interés de invertir sus recursos, efectuándose 127 reuniones de trabajo con empresarios a través de las cuales se promovió el aprovechamiento de las oportunidades de inversión con que se cuentan.

En contribución al esfuerzo de los empresarios y productores para el aprovechamiento óptimo de los recursos incorporando valor agregado a la producción; se realizaron acciones tendientes a la reactivación de unidades productivas que se encuentran fuera de operación así como la rehabilitación de la infraestructura ociosa; para ello se integraron 30 expedientes de inmuebles que serán propuestos para el establecimiento de empresas productivas, además se realizaron 20 estudios de perfiles de promoción de infraestructura ociosa industrial, agroindustrial, maquiladora y comercial, 4 avalúos a inmuebles, maquinaria y equipo y 10 prospectos de venta de los inmuebles.

Asimismo, se promovió el aprovechamiento de las materias primas susceptibles a la transformación, realizando 35 muestras promocionales en frascos de cristal de la química fina de pulpa de mango y pulpa de guayaba, se levantó un inventario de las materias primas y se llevó a cabo la recolección de 35 muestras de plantas

medicinales, se obtuvieron 35 muestras promocionales de algas spirulinas y se realizaron 27 fichas promocionales alcanzando el 100.0 por ciento de las metas programadas; además se realizaron 10 asesorías técnicas y profesionales, que representan el 100.0 por ciento de lo programado para el ejercicio.

Con la finalidad de contar con un documento básico actualizado que apoye en los trámites a los inversionistas nacionales y extranjeros para el establecimiento de empresas, se realizaron actividades encaminadas al diseño y estructuración de un programa promocional en radio y televisión, y se integró la información correspondiente a las campañas de promoción de productos chiapanecos; asimismo se diseñó el disco compacto y 2 videos promocionales español-inglés, efectuándose además la inserción promocional de la Revista American Chamber y 7 promocionales a nivel municipal,

alcanzando el 100.0 por ciento de las metas programadas.

El proyecto del Fondo de Financiamiento para las Empresas en Solidaridad del Sector Artesanal tiene como objetivo ampliar el rango de beneficios con respecto al otorgamiento de financiamiento a pequeñas y microempresas comerciales, microindustriales y artesanales que no tienen cabida bajo los esquemas de la banca de desarrollo y comerciales para incorporar mayor valor agregado a sus productos terminados.

En apego a las disposiciones de carácter legal establecidas en el orden del quehacer institucional; se intervino en la elaboración y revisión de 58 documentos legales y demás actos jurídicos, se proporcionó 61 asesorías de carácter jurídico, se elaboraron 18 actas y se participó en 78 reuniones de trabajo con diferentes dependencias de los 3 niveles de Gobierno.

FOMENTO A LA INDUSTRIA Y EL COMERCIO Secretaría de Desarrollo Económico

| CONCEPTO | UNIDAD DE MEDIDA | METAS | | |
|---|------------------|--------------------|-------------|------------|
| | | 1998 ALCANZADAS | 1999 | |
| | | | PROGRAMADAS | ALCANZADAS |
| Servicio Estatal de Información de Mercados | Encuesta | 22,791 | 27,428 | 25,201 |
| Promoción de Inversiones | Folleto | 16,915 | 12,846 | 33,780 |
| | Misión-Operación | 16 | 20 | 22 |
| | Investigación | 83 | 25 | 38 |
| Programa Estatal de Desregulación Económica | Municipio | 6 | 60 | 21 |
| Comisión Mixta p/la Promoción de las Exportaciones. | Documento | 1,000 | 5,000 | 1,000 |
| | Reunión | 4 | 9 | 4 |

Secretaría para la Atención de los Pueblos Indígenas

Programa Normal de Gobierno del Estado

Chiapas cuenta con enormes recursos naturales y humanos que ofrecen perspectivas al desarrollo de diferentes sectores económicos, para aprovechar estas potencialidades, es indispensable considerar como factores la preponderancia de su

producción, que hace indispensable una mayor cercanía con los mercados.

La comercialización constituye una actividad de alta prioridad para todas las empresas y unidades de producción dentro de la actividad económica del Estado. Actualmente los diversos sectores productivos se enfrentan a serios problemas de comercialización, obstaculizando su desarrollo.

Ante este contexto la SEAPI, implementó el proyecto de Promoción Comercial de los Sectores Productivos de Zonas Indígenas, a través del cual se presentaron alternativas de producción y comercialización que conlleven a rebasar el ámbito de subsistencia mediante proyectos productivos, atendiendo actividades diferentes a las tradicionales; en este sentido se participó en 3 exposiciones comerciales, 2 foros y se apoyó a 4 productores con la difusión de sus productos beneficiando a 20 grupos de productores indígenas de los municipios de Tenejapa, Chamula, Chenalhó, Larrainzar, San Cristóbal de las Casas, Amatenango del Valle, Comitán, Las Margaritas, El Bosque y Tila.

FOMENTO AL TURISMO

En esta materia los objetivos se orientarán:

- Abrir nuevos mercados de mayor poder adquisitivo en Europa, Estados Unidos de América, Centro y Sudamérica.
- Incrementar la demanda a nivel nacional, fortaleciendo la imagen turística, promoviendo y publicitando los atractivos existentes en mercados objetivos.
- Comercializar los destinos turísticos, a través de eventos de encuentros nacionales e internacionales.
- Incrementar la derrama económica, como consecuencia de mayor estadía en el Estado.
- Desarrollar el potencial turístico de las diversas regiones del Estado, dando origen a un nuevo producto turístico, desarrollando proyectos ecoturísticos y programas en áreas naturales.
- Proponer obra de infraestructura turística y carretera, para el desarrollo de las zonas arqueológicas y sitios turísticos.
- Construir obras de infraestructura para espectáculos nocturnos en la zona

arqueológica de Palenque y Parque Temático Cañón del Sumidero, motivando al turista a pernoctar una noche más en Palenque y Tuxtla Gutiérrez.

- Capacitar en todos los niveles a los prestadores de servicios turísticos para brindar servicios de calidad al visitante.
- Promover la participación de los Municipios en el desarrollo de proyectos turísticos a fin de aprovechar las potencialidades locales.
- Promover la participación privada en la creación y puesta en marcha de proyectos turísticos.
- Incorporar a las comunidades indígenas en la conservación de los recursos naturales a través de la participación en proyectos turísticos de desarrollo.

Secretaría de Desarrollo Urbano, Comunicaciones y Obras Públicas

Programa Normal de Gobierno del Estado

Para proporcionar al turismo áreas de esparcimiento con instalaciones aptas, se construye el Centro Ecoturismo en Lago Tziscaco, municipio de La Trinitaria, que consiste en módulo restaurant, caseta de vigilancia, muro de acometida, módulos de baño, tanque elevado, módulo de servicio turístico, andadores y plazeta, beneficiando a 5 mil habitantes. Asimismo, se realizó la construcción de 3 cabañas dúplex, módulos de baño y obras complementarias en Frontera Corozal municipio de Ocosingo beneficiando a 27 mil 654 habitantes.

En Playa San Benito en el municipio de Tapachula; Baños del Carmen en el municipio de Venustiano Carranza; en Lagos de Montebello y Lagos de Colón del municipio de La Trinitaria; en el Mirador La Atalaya en el municipio de Tuxtla Gutiérrez y en el Centro Turístico Cascadas de Agua Azul del municipio de Tumbalá se realizan la construcción de módulos de baños, enmallado perimetral, andadores, entre otros.

Secretaría de Desarrollo Turístico

Programa Normal de Gobierno del Estado

El Ejecutivo del Estado a través de la SDT, realizó actividades de promoción, capacitación y desarrollo de la infraestructura turística con la finalidad de comercializar y aprovechar de manera ordenada las bellezas naturales de la Entidad, contribuyendo al desarrollo económico del Estado con la generación de empleos para los chiapanecos y el ingreso de divisas. Para que esto se llevara a cabo, en los últimos 3 años se construyeron y se pusieron en operación centros de desarrollo turístico en diversas regiones, estando administrados por los propios campesinos y grupos organizados del lugar, se brindaron 65 asesorías a los centros ubicados en Laguna Verde, Baños del Carmen, Lago Tziscaco, Lagos del Colón, Frontera Corozal, Reforma Agraria, Misol-há, Santo Domingo, Lagos de Montebello, Catazajá, Colen-há, entre otros.

Para fomentar las costumbres y tradiciones de los chiapanecos se participó con un stand turístico y material promocional en las principales ferias del Estado, teniendo presencia en 17 eventos en los municipios de Chiapa de Corzo, San Cristóbal de las Casas, Villaflores, Palenque, Tapachula, Tuxtla Gutiérrez y Comitán.

Con el propósito de ofertar los productos turísticos del Estado a nivel nacional e internacional, a través de los agentes mayoristas de mercados emisores turísticos que asistieron a los eventos de Ki-huic Turístico en Mérida, Yucatán; XXIV-Tianguis Turístico en Acapulco Guerrero; Turismo '99 en Monterrey, Nuevo León; Mercaturismo Regional en Cancún, Mérida, Villahermosa, Oaxaca y Veracruz; Expetro en Mérida, Yucatán, Feria Nacional de Proyectos Productivos Sociales en México D.F.; XLII Congreso Internacional de la Confederación de Organizaciones Turísticas de América Latina-Cotal en Acapulco, Guerrero; Expo Playa '99 en Playa del Carmen-Quintana Roo; Mercamundo Maya en Monterrey, México, Puebla y Tijuana; además se realizó una

exposición maya en el Colegio de San Idelfonso; el Foro de Gobernadores del Pacífico en Manzanillo Colima y Expo-Tec '99; entre otros, superando en 62.5 por ciento de las metas programadas. Esta participación arrojó como resultado el contacto de oferta turística con 10 mil 691 personas de agencias de viajes mayoristas, tour operadores y prensa especializada, además asistieron 43 empresarios turísticos chiapanecos.

Para proporcionar facilidades a grupos no lucrativos y oportunidades a que los chiapanecos conozcan su propio Estado y sean ellos mismos promotores de los atractivos turísticos y culturales, se realizaron 32 recorridos de turismo social, beneficiando a un mil 577 personas de los municipios de Tuxtla Gutiérrez, Ocozocoautla, Altamirano, Copainalá y Tonalá.

Todo evento y promoción turística para una mayor difusión y acercamiento al público consumidor requiere de material promocional, por ello, se imprimieron y distribuyeron 338 mil 854 folletos donde se resaltan los atractivos turísticos de la Entidad.

En respuesta a la asistencia de los eventos de fomento y comercialización de la oferta turística de Chiapas, por segundo año consecutivo se implementó el programa de Atención a Visitantes Especiales orientado a líderes de opinión como diplomáticos, operadores mayoristas y prensa especializada, para que constaten personalmente la situación actual política, social y comercial que se vive en el Estado, y que a la vez sirvan de promotores turísticos en sus países de origen. En este sentido, se atendieron 543 personas de 63 viajes de los países de la República Popular de China, España, Francia, Portugal, Argentina, Suecia, India, Holanda, Estados Unidos y Portugal, así como personas provenientes de diversos estados de la república mexicana, organizándose viajes por el interior del Estado.

Además para fortalecer la imagen turística de Chiapas salieron al aire 12 campañas de radio en los periodos previos a las temporadas vacacionales de Semana Santa, Verano e Invierno; se imprimieron 23 mil 252 unidades de material promocional, 2 mil 864 copiados y un mil 689 envíos de folletería a nivel nacional e internacional, además se aprovecharon los espacios de tiempos oficiales-RTC. realizándose la producción de la campaña publicitaria de televisión 1999. A través de la televisora nacional se obtuvo presencia en 72 emisoras entre oficiales y comerciales distribuidas en territorio nacional con un total de 278 impactos diarios. La televisora estatal transmite la campaña turística en los canales 2, 5 y 10, mas los canales que se captan a nivel nacional como 2 y 5 de Televisa y 7 y 13 de Televisión Azteca, con un total de 28 impactos diarios.

Asimismo, cabe destacar la participación en 11 eventos internacionales, FITUR '99 en Madrid España, BIT '99 en Milán Italia, Berlín Alemania y SMT'99 en París-Francia, Sudamérica misión y/o promocional FITUR '99 en Buenos Aires, Argentina; World Travel Market en Londres, Inglaterra; Europa Misión promocional en las ciudades de España, Italia, Lisboa, Portugal, Alemania, ambas misiones promocionales; la XX Convención de la Cámara de Comercio Hispana de los Estados Unidos en San Diego California y Consulado General de México en San Antonio, Texas, contactando a 125 agencias de viajes mayoristas y minoristas, 23 medios de prensa especializada de televisión y radio, 36 tours operadores, 12 organismos oficiales, 12 líneas aéreas y 10 revistas especializadas. Además se brindó apoyo a 13 congresos y convenciones, recepcionando a 3 mil 315 congresistas.

Debido a que el Cañón del Sumidero es un atractivo visitado durante todo el año por el turismo nacional e internacional, se intensificaron las labores de limpieza, alcanzando el 75.3 por ciento de las metas programadas. Estas acciones se realizaron con recursos recibidos de la paraestatal

PEMEX y del Programa Normal de Gobierno del Estado.

Para mantener limpios los principales centros turísticos y ofrecer a los visitantes una buena imagen de los sitios de recreo, se donaron 36 colectores para basura, se realizaron 60 campañas de limpieza y 17 pláticas sobre el manejo adecuado de la basura, beneficiando a los municipios de Chiapa de Corzo, San Cristóbal de las Casas, Comitán, La Trinitaria, Palenque, Tumbalá, Salto de Agua, Tapachula, Mazatán, Tonalá y Pijijiapan, lo que representa el 31.2 por ciento de las metas programadas.

Pensando en los turistas que visitan Chiapas por vía terrestre a través de su propio medio de transporte, continuó el programa de señalización en tramos carreteros, ciudades y sitios de interés turístico. Se colocaron 73 mapas turísticos en los principales hoteles de las ciudades más visitadas en el Estado, se instalaron 11 señales alusivas a centros turísticos, en los municipios de Chiapa de Corzo, San Juan Chamula, Comitán, Salto de Agua, Ocosingo, Pijijiapan, Tonalá y Arriaga, alcanzando el 58.7 por ciento de las metas programadas.

Buscando siempre brindar en carreteras apoyo oportuno a los turistas que visitan Chiapas, se dio seguimiento al programa de Auxilio Turístico, contando con el apoyo de patrullas de Angeles Verdes facilitadas por SECTUR-México, se proporcionaron un mil 93 servicios en las 3 principales rutas turísticas del Estado; Palenque-Frontera Corozal-Bonampak; Palenque-Agua Azul-Tonina y Tuxtla Gutiérrez-Tonalá-Puerto Arista, beneficiando a 8 mil 872 turistas nacionales y extranjeros; superando en un 118.6 por ciento las metas programadas.

El proyecto Tapachula Visión 2000 de desarrollo inmobiliario está orientado a la inversión privada, permitiendo resolver eficazmente las demandas sociales de equipamiento y mejoramiento urbano de la ciudad de Tapachula. Para el logro de los objetivos fue necesario contar con la

coordinación de los Gobiernos Estatal y Municipal, así como con la Dirección General de Ferrocarriles Nacionales y la Secretaría de Comunicaciones y Transportes realizándose las gestiones de coordinación para reubicar la terminal ferroviaria.

Con el propósito de verificar en forma directa los avances físicos reales de los centros turísticos que se ejecutaron en este año y además vigilar que no se dañe el entorno ecológico, se realizaron 156 supervisiones al Mirador la Atalaya en Tuxtla Gutiérrez; Baños del Carmen, en Venustiano Carranza; Lago Tziscaco, Lagos de Montebello y Lagos de Colón en La Trinitaria; Agua Azul en Tumbalá, Frontera Corozal en Ocosingo; Santo Domingo en Unión Juárez; Barra San José en Mazatán; Barra Cahoacán y Playa San Benito en Tapachula; Ribera Playa Azul en Pijijiapan, Boca del Cielo, Paredón y Puerto Arista en Tonalá.

La obra “Milenios de México” tiene como objetivo participar en la enciclopedia con una inserción de 8 páginas de bibliografía de calidad sobre la historia de Chiapas, fomentando la cultura a través de las instituciones educativas beneficiando a niños y jóvenes, además de resultar un elemento básico de proyección de las costumbres y sitios naturales y culturales del Estado hacia el nuevo milenio.

La distribución de Milenios de México será a nivel nacional e internacional en bibliotecas de México y de los Estados Unidos, Universidades Mexicanas y Extranjeras, Embajadas y Consulados, así como al público en general.

En continuidad a los programas de capacitación implementados en años anteriores, se impartieron 41 cursos para personal de contacto, 10 a nivel gerencial y 5 concertados con la Dirección de Tránsito del Estado, beneficiando a un mil 258 prestadores de servicios turísticos y personal de contacto de los municipios de Tuxtla Gutiérrez, San Cristóbal de las Casas, Comitán, Palenque, Tapachula y Tonalá,

superando en 64.5 por ciento las metas programadas.

Además, se impartieron 91 cursos a nivel operativo beneficiando a 2 mil 130 prestadores de servicio de los municipios de Tuxtla Gutiérrez, Chiapa de Corzo, Venustiano Carranza, San Cristóbal de las Casas, Comitán, La Trinitaria, Palenque, Catazajá, Salto de Agua, Tumbalá, Ocosingo, Tapachula, Unión Juárez, Tonalá, Pijijiapan y Arriaga.

También con el propósito de fomentar la cultura turística en la niñez chiapaneca se dio seguimiento al programa de cartilla turística, impartándose 74 pláticas, beneficiando a 3 mil 80 alumnos de escuelas primarias de los municipios de Tuxtla Gutiérrez, Chiapa de Corzo, San Cristóbal de las Casas, San Juan Chamula, Zinacantán, Comitán y La Trinitaria. Asimismo, se concertaron 43 cursos sobre buenas prácticas de higiene y sanidad en el manejo de alimentos y prevención de accidentes con apoyo de la Secretaría de Salud; el seminario de cultura estadística con apoyo de la Secretaría de Turismo y un curso de arqueología para guía de turistas con apoyo del Instituto Nacional de Antropología e Historia (INAH).

Aprovechando también el potencial escénico de la zona arqueológica de Palenque, como uno de los lugares más representativos de la ruta del mundo maya, se consideró consolidar un programa integral que permitiera conservar y fomentar el desarrollo turístico de esta importante región del Estado. Para la integración de este fideicomiso se consideró la participación del INAH-México, el Gobierno del Estado y la SECTUR.

Asimismo, con el propósito de aprovechar turísticamente y diversificar los atractivos de la zona de Lagos de Montebello, se realizó el estudio de factibilidad, alcanzando al 100.0 por ciento las metas programadas.

También se imprimieron más de 10 mil unidades de material promocional, entre los que destacan 2 espectaculares que se

encuentran en el corredor turístico del Estado de Quintana Roo, en la zona de Tulum.

Como producto de los viajes de familiarización se realizaron inserciones de información turística en las revistas GATA (Guía Argentina de Transporte Aéreo), con un tiraje de 8 mil ejemplares en español y en el World Travel Guide de Europa, estas dos revistas están asociadas a las principales agencias de viajes del mundo.

A través del proyecto Arqueoaventura Nocturna Nuevo Milenio de la Zona Arqueológica de Palenque se realizó el estudio de evaluación financiera, determinando la factibilidad de inversión, presentándose a la iniciativa privada, para propiciar la inversión en coordinación con el Fondo Chiapas. Con el objetivo de buscar que más turistas visiten la zona arqueológica y pernocten más tiempo en Palenque, incentivando así la actividad comercial.

Para contribuir al desarrollo de nuevos centros e incorporar a la actividad turística a grupos de campesinos, se integraron 4 proyectos de imagen urbana de San Cristóbal de las Casas, Playa Linda en Tapachula, Barra San Simón en Mazatán y El Gancho en Suchiate, alcanzando el 100.0 por ciento de las metas programadas.

Con el propósito de ofrecer información personalizada a los turistas que visitan la Entidad, se proporcionó atención directa a través de los Módulos de Información Turística de Chiapa de Corzo y Tuxtla Gutiérrez; brindando 8 mil un servicios, beneficiando a 28 mil 762 turistas nacionales y extranjeros, acciones que representan el 86.9 por ciento de las metas programadas.

Concertado Diverso

Como complemento a las acciones en materia de señalización turística se instalaron 189 señales en las principales ciudades y tramos carreteros del Estado de los municipios de Tuxtla Gutiérrez, Chiapa de Corzo, Ocozocoautla, Coapilla, Copainalá,

Venustiano Carranza, San Cristóbal de las Casas, San Juan Chamula, Zinacantán, Comitán, La Trinitaria, Tzimol, Villaflores, Palenque, Salto de Agua, Tumbalá, Ocosingo, Tapachula, Acapetahua, Unión Juárez, Mazatán, Tuxtla Chico, Tonalá, Pijijiapan y Arriaga.

FOMENTO A LAS ARTESANÍAS

Los objetivos son:

- Comercializar, desarrollar y fomentar las artesanías en el Estado.
- Organizar y apoyar la producción y productividad.
- Atender a los artesanos, a través de la compra de artesanías directamente en los lugares de origen, para brindar un apoyo más eficiente en su economía.

Secretaría de Desarrollo Urbano, Comunicaciones y Obras Públicas

Programa Normal de Gobierno del Estado

La construcción de la nave industrial comunitaria en la Albarrada con cobertura regional, permitió capacitar a los becarios en la elaboración y comercialización de tapetes anudados y tela artesanal; esta obra alcanzó al 100.0 por ciento las metas programadas y benefició a 436 mil 732 habitantes de la región Altos.

Secretaría para la Atención de los Pueblos Indígenas

Programa Normal de Gobierno del Estado

Actualmente la artesanía comercial, se enfrenta a factores adversos, como el diseño, la competencia con productos de origen industrial, algunos de los cuales se venden haciéndolos pasar como artesanías auténticas; además cabe señalar que los artesanos enfrentan costos elevados y con frecuencia no aplican parámetros apropiados

para fijar precios, no se dispone de materiales de calidad suficiente y uniforme además de que la venta se realiza de manera aislada.

Ante estos factores que afectan notablemente a los artesanos indígenas, se implementaron acciones de apoyo a la producción y comercialización de artesanías; se impartieron cursos de capacitación para nuevos diseños, costos de producción, asesoría comercial, capacitación para la compra de materia prima y equipo, nuevos mercados y canales de comercialización; buscando ampliar las fronteras comerciales de los productos artesanales. En el ejercicio se impartieron 25 cursos de capacitación técnica y 6 exposiciones, beneficiando a un mil 76 artesanos de los municipios de Venustiano Carranza, Chamula, Mitontic, Tenejapa, Zinacantán, Chanal, Chenalhó, Larrainzar, Teopisca, Jitotol, El Bosque, Ocosingo, Chilón y El Porvenir. Así también se contó con la participación de artesanas indígenas en tres ferias estatales y nacionales.

FOMENTO A LA MINERÍA

Secretaría de Desarrollo Económico

Programa Normal de Gobierno del Estado

Con el objeto de promocionar a nivel estatal, nacional e internacional la actividad minera del Estado como alternativa para el logro de la diversificación de las actividades productivas de la Entidad, se efectuaron 24 visitas de prospección exploración y evaluación a los afloramientos de interés litológico en áreas con potencial para su explotación, identificando manifestaciones de granito, fragmento de hematita, mineral de mena, oro, plata, plomo, zinc y depósitos calcáreos; realizándose además 4 eventos de promoción de la actividad minera de la Entidad y efectuándose además la actualización del directorio minero.

El gasto ejercido en esta función ascendió a 116 millones 525 mil 712 pesos; 72.9 por ciento mayor al presupuesto original y 41.5 por ciento mayor en relación a 1998.