

Clasificación Municipal y Regional

La Constitución Política del Estado de Chiapas, de acuerdo a los Artículos 3 y 58, establece que el estado se divide política y administrativamente en municipios libres, esta misma desagregación se ha retomado para identificar la incidencia del gasto público en el estado de Chiapas a través de la Clasificación Municipal y Regional que permite identificar el área geográfica y económica.

Con el fin de poder clasificar correctamente el alcance geográfico de algunos proyectos que abarquen varios municipios, estos han sido agrupados en regiones y cobertura estatal para aquellos proyectos que abarcan áreas mayores que una región.

Entre mas exacta sea la ubicación geográfica del Gasto Público, esto permitirá identificar con mayor certeza a los beneficiados del proyecto con mayor especificidad y transparencia para conocer la atención que recibe cada uno de los municipios integrantes del estado de Chiapas permitiendo así identificar aquellos que son mas beneficiados por el erario público.

A continuación se presenta la clasificación municipal, conforme al Acuerdo por el que se Asignan a los Municipios las Claves para los Sistemas Contable y Presupuestario y del Gasto en la Administración Pública, publicado en el Periódico Oficial del Estado de Chiapas número 012 de fecha 15 de Marzo de 2000.

Municipios

Clave	Descripción	Clave	Descripción
001	Acacoyagua	013	Bochil
002	Acala	014	Bosque, El
003	Acapetahua	015	Cacahoatán
004	Altamirano	016	Catazajá
005	Amatán	017	Cintalapa
006	Amatenango de la Frontera	018	Coapilla
007	Amatenango del Valle	019	Comitán de Domínguez
008	Ángel Albino Corzo	020	Concordia, La
009	Arriaga	021	Copainalá
010	Bejucal de Ocampo	022	Chalchihuitán
011	Bella Vista	023	Chamula
012	Berriozabal	024	Chanal

Clave	Descripción
025	Chapultenango
026	Chenalhó
027	Chiapa de Corzo
028	Chiapilla
029	Chicoasén
030	Chicomuselo
031	Chilón
032	Escuintla
033	Francisco León
034	Frontera Comalapa
035	Frontera Hidalgo
036	Grandeza, La
037	Huehuetán
038	Huixtán
039	Huitiupán
040	Huixtla
041	Independencia, La
042	Ixhuetán
043	Ixtacomitán
044	Ixtapa
045	Ixtapangajoya
046	Jiquipilas
047	Jitotol
048	Juárez
049	Larrainzar
050	Libertad, La
051	Mapastepec
052	Margaritas, Las
053	Mazapa de Madero
054	Mazatán
055	Metapa
056	Mitontic
057	Motuzintla
058	Nicolás Ruiz
059	Ocosingo
060	Ocoatepec
061	Ocozacoatlá de Espinosa
062	Ostuacán
063	Osumacinta
064	Oxchuc
065	Palenque
066	Pantelhó
067	Pantepec
068	Pichucalco
069	Pijijiapan
070	Porvenir, El
071	Villa Comaltitlán

Clave	Descripción
072	Pueblo Nuevo Solistahuacán
073	Rayón
074	Reforma
075	Rosas, Las
076	Sabanilla
077	Salto de Agua
078	San Cristóbal de las Casas
079	San Fernando
080	Siltepec
081	Simojovel
082	Sitalá
083	Socoltenango
084	Solosuchiapa
085	Soyaló
086	Suchiapa
087	Suchiate
088	Sunuapa
089	Tapachula
090	Tapalapa
091	Tapilula
092	Tecpatán
093	Tenejapa
094	Teopisca
096	Tila
097	Tonalá
098	Totolapa
099	Trinitaria, La
100	Tumbalá
101	Tuxtla Gutiérrez
102	Tuxtla Chico
103	Tuzantán
104	Tzimol
105	Unión Juárez
106	Venustiano Carranza
107	Villa Corzo
108	Villaflores
109	Yajalón
110	San Lucas
111	Zinacantán
112	San Juan Cancuc
113	Aldama
114	Benemérito de las Américas
115	Maravilla Tenejapa
116	Marques de Comillas
117	Montecristo de Guerrero
118	San Andrés Duraznal
119	Santiago El Pinar

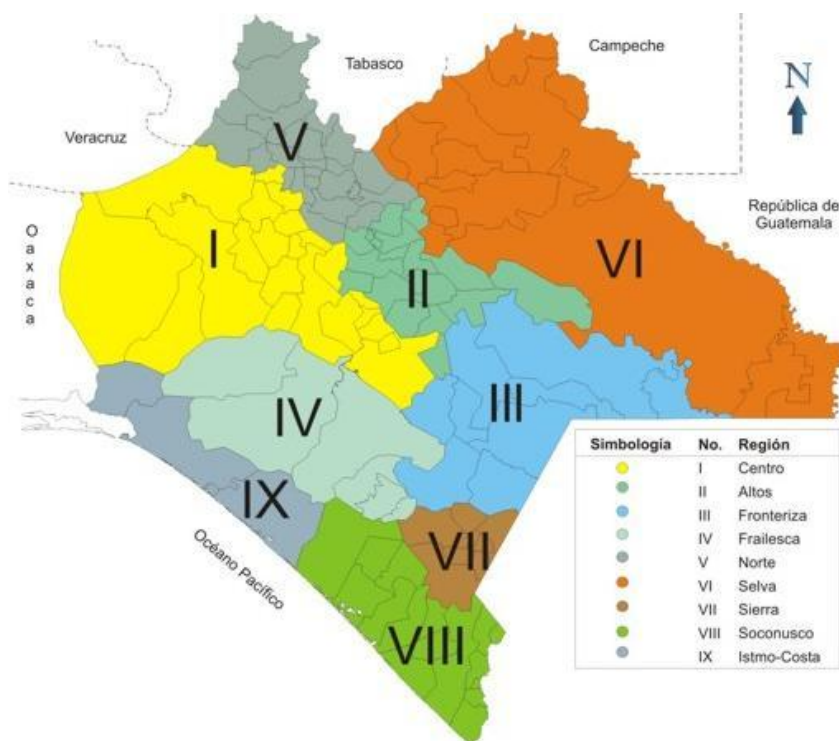
Nota: Clasificación Municipal para efectos presupuestarios, con sustento en el decreto publicado en el periódico oficial No. 012 de fecha miércoles 15 de Marzo del año 2000.

Existen 118 Municipios, los últimos 7 municipios se crearon en el ejercicio fiscal 1999, publicado en el periódico oficial No. 041 de fecha 28 de Julio de 1999, se omite la clave 095 "Terán" mismo que actualmente forma parte del municipio de Tuxtla Gutiérrez.

La clasificación regional, esta conformada de la siguiente manera:

Regiones

Clave	Descripción
199	Cobertura Regional I - Centro
299	Cobertura Regional II - Altos
399	Cobertura Regional III - Fronteriza
499	Cobertura Regional IV - Frailesca
599	Cobertura Regional V - Norte
696	Cobertura Regional VI - Selva 4 (exclusivo Instituto de Salud)
697	Cobertura Regional VI - Selva 3
698	Cobertura Regional VI - Selva 2
699	Cobertura Regional VI - Selva 1
799	Cobertura Regional VII - Sierra
899	Cobertura Regional VIII - Soconusco
999	Cobertura Regional IX - Istmo – Costa
000	Cobertura Estatal



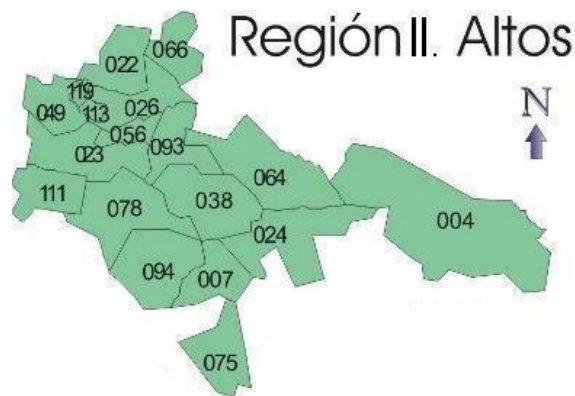
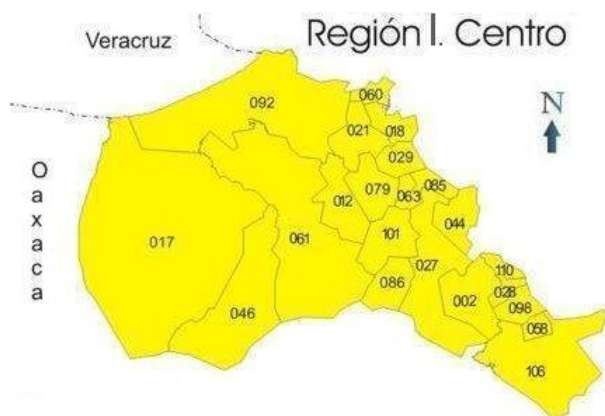
REGIÓN I “CENTRO”

Clave	Descripción	Z. E.
002	Acala	II
012	Berriozabal	II
017	Cintalapa	III
018	Coapilla	II
021	Copainala	II
027	Chiapa de Corzo	III
028	Chiapilla	II
029	Chicoasén	II
044	Ixtapa	II
046	Jiquipilas	III
058	Nicolás Ruiz	II
060	Ocotepec	II
061	Ocozacoautla de Espinosa	III
063	Osumacinta	II
079	San Fernando	III
085	Soyaló	II
086	Suchiapa	II
092	Tecpatán	II
098	Totolapa	II
101	Tuxtla Gutiérrez	III
106	Venustiano Carranza	II
110	San Lucas	II

REGIÓN II “ALTOS”

Clave	Descripción	Z. E.
004	Altamirano*	II
007	Amatenango del Valle	II
022	Chalchihuitán	II
023	Chamula	II
024	Chanal	II
026	Chenalhó	II
038	Huixtán	II
049	Larráinzar	II
056	Mitontic	II
064	Oxchuc	II
066	Pantelhó	II
075	Rosas, Las	II
078	San Cristóbal de las Casas	III
093	Tenejapa	II
094	Teopisca	II
111	Zinacantán	III
113	Aldama	II
119	Santiago el Pinar	II

Nota: (*) Selva 4 Exclusivo Instituto de Salud



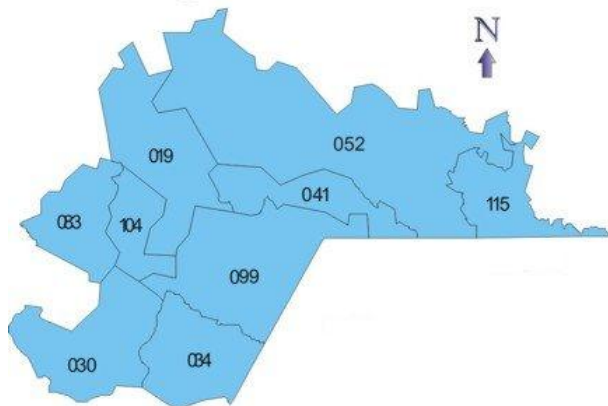
REGIÓN III “FRONTERIZA”

Clave	Descripción	Z. E.
019	Comitán de Domínguez	III
030	Chicomuselo	II
034	Frontera Comalapa	III
041	Independencia, La	III
052	Margaritas, Las	III
083	Socoltenango	II
099	Trinitaria, La	III
104	Tzimol	II
115	Maravilla Tenejapa	III

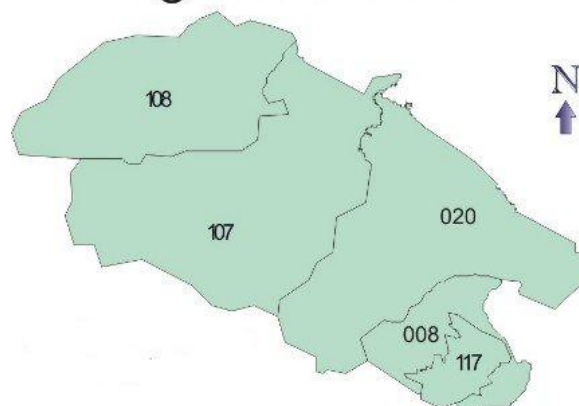
REGIÓN IV “FRAYLESCA”

Clave	Descripción	Z. E.
008	Angel Albino Corzo	III
020	Concordia, La	II
107	Villa Corzo	III
108	Villaflores	III
117	Montecristo de Guerrero	III

Región III. Fronteriza



Región IV. Frailesca



REGIÓN V “NORTE”

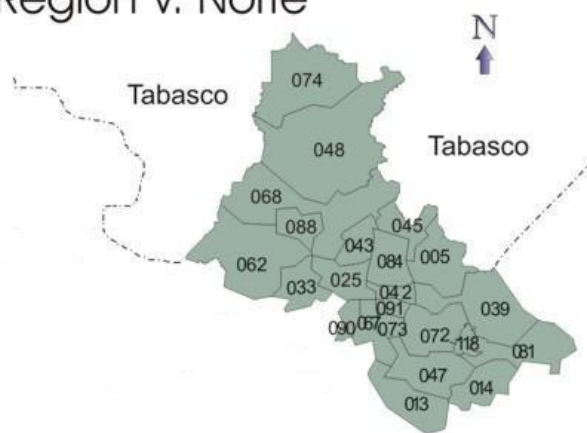
Clave	Descripción	Z. E.
005	Amatán	II
013	Bochil	II
014	Bosque, El	II
025	Chapultenango	III
033	Francisco León	II
039	Huitiupán	II
042	Ixhuitán	III
043	Ixtacomitán	III
045	Ixtapangajoya	III
047	Jitotol	II
048	Juárez	III
062	Ostuacán	III
067	Pantepec	II
068	Pichucalco	III
072	Pueblo Nuevo Solistahuacán	II
073	Rayón	II
074	Reforma	III
081	Simojovel	II
084	Solosuchiapa	III
088	Sunuapa	III
090	Tapalapa	II
091	Tapilula	III
118	San Andrés Duraznal	II

REGIÓN VI “SELVA”

Clave	Descripción	Z. E.
016	Catazajá	II
031	Chilón*	II
050	Libertad, La	II
059	Ocosingo*	III
065	Palenque	III
076	Sabanilla	II
077	Salto de agua	II
082	Sitalá*	II
096	Tila	II
109	Yajalón	II
100	Tumbalá	II
112	San Juan Cancuc	III
114	Benemérito de las Américas	III
116	Marqués de Comilla	III

Nota: (*) Selva 4 Exclusivo Instituto de Salud

Región V. Norte



Región VI. Selva



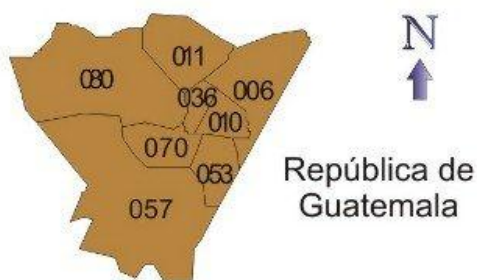
REGIÓN VII “SIERRA”

Clave	Descripción	Z. E.
006	Amatenango de la Frontera	III
010	Bejucal de Ocampo	II
011	Bella Vista	II
036	Grandeza, La	II
053	Mazapa de Madero	III
057	Motozintla	III
070	Porvenir, El	III
080	Siltepec	II

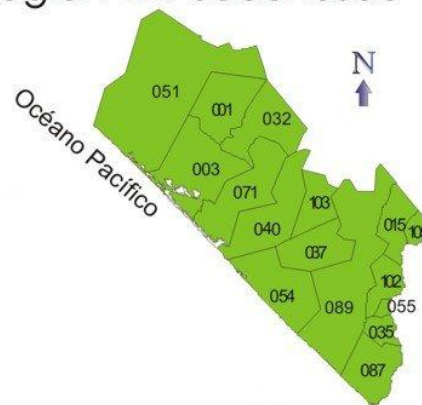
REGIÓN VIII “SOCONUSCO”

Clave	Descripción	Z. E.
001	Acacoyagua	II
003	Acapetahua	II
015	Cacahoatán	III
032	Escuintla	II
035	Frontera Hidalgo	III
037	Huehuetán	III
040	Huixtla	III
051	Mapastepec	II
054	Mazatán	III
055	Metapa	III
071	Villa Comaltitlán	II
087	Suchiate	III
089	Tapachula	III
102	Tuxtla Chico	III
103	Tuzantán	III
105	Unión Juárez	III

Región VII. Sierra



Región VIII. Soconusco



REGIÓN IX “ISTMO-COSTA”

Clave	Descripción	Z. E.
009	Arriaga	III
069	Pijijiapan	II
097	Tonalá	III

Región IX. Istmo-Costa



Zonas Económicas (Z.E.) emitidas por la Dirección General Adjunta de Estrategia y Política Presupuestaria, adscrita a la Unidad de Política y Control Presupuestario de la Subsecretaría de Egresos de la Secretaría de Hacienda y Crédito Público.